

ГРАФИЧЕСКИЕ МАТЕРИАЛЫ

**Схемы муниципальных маршрутов регулярных пассажирских перевозок
г. Иркутска**

Вариант 1 (утверждаемый)

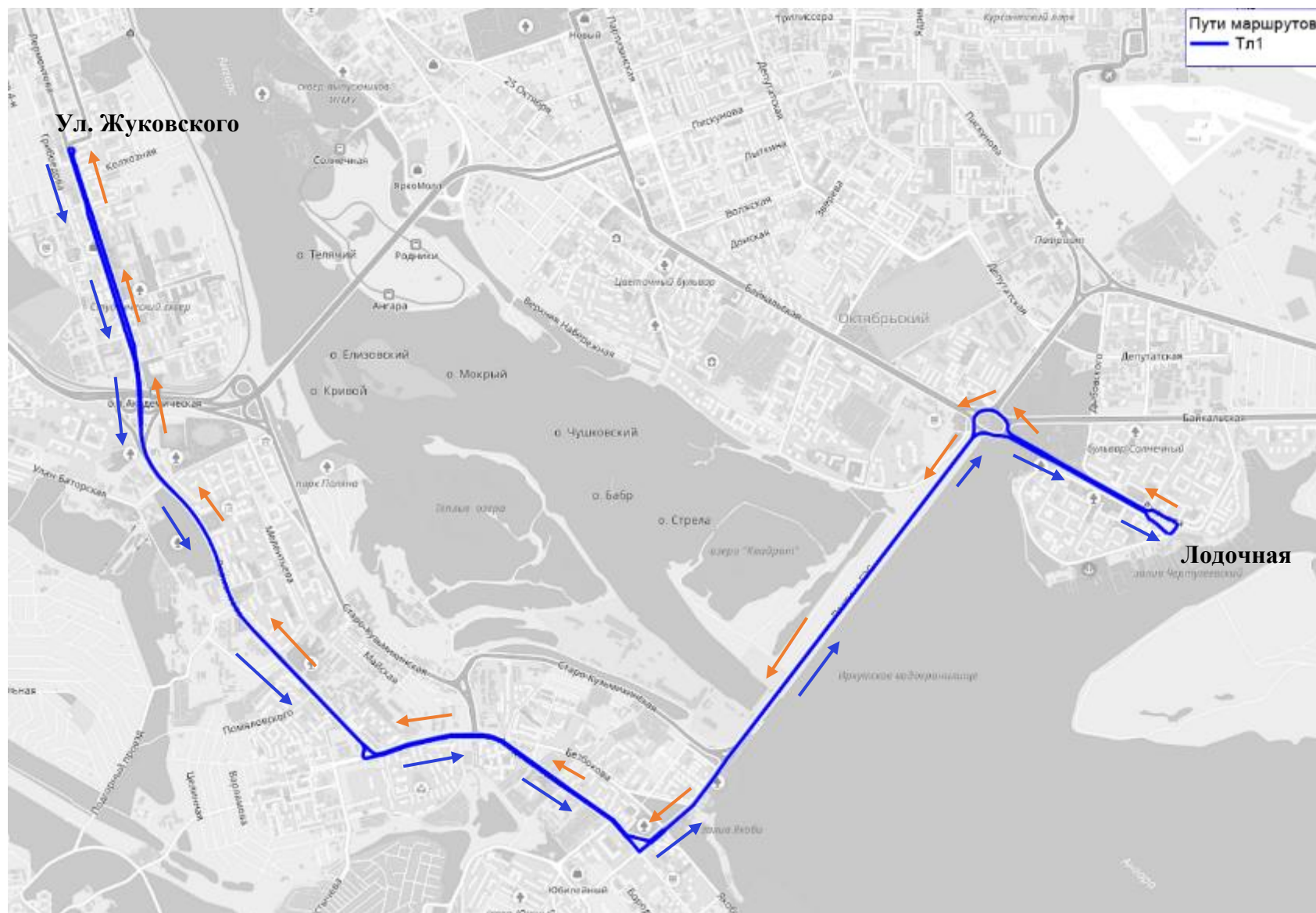


Рисунок 1 – Троллейбусный маршрут №1 «ул. Жуковского – мкр. Солнечный»

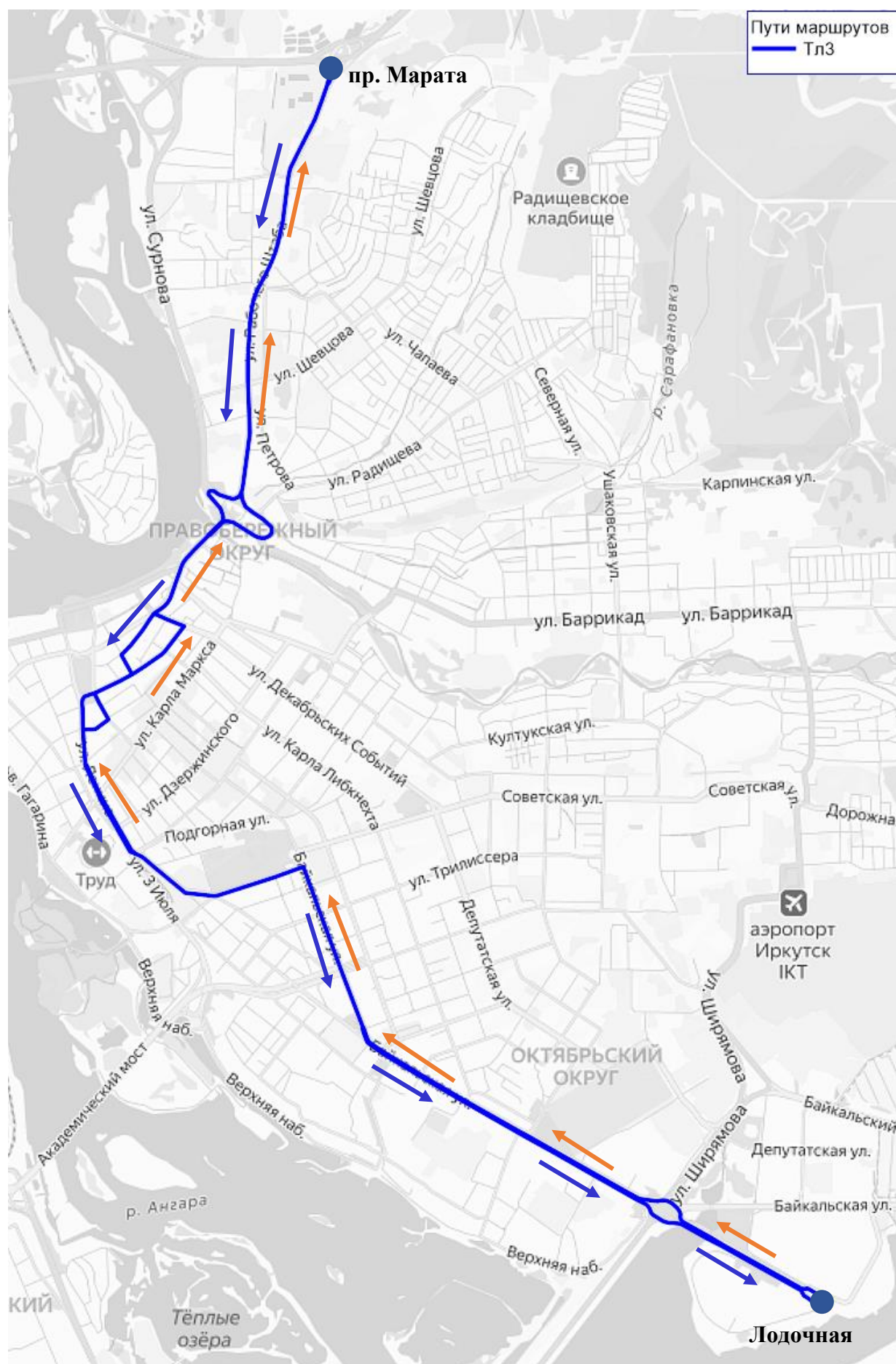


Рисунок 2 – Троллейбусный маршрут №3 «мкр. Солнечный – пр. Марата»



Рисунок 3 – Измененный троллейбусный маршрут №4 «Сквер им. Кирова – мкр. Солнечный».

Вариант развития 1 в 2030 году

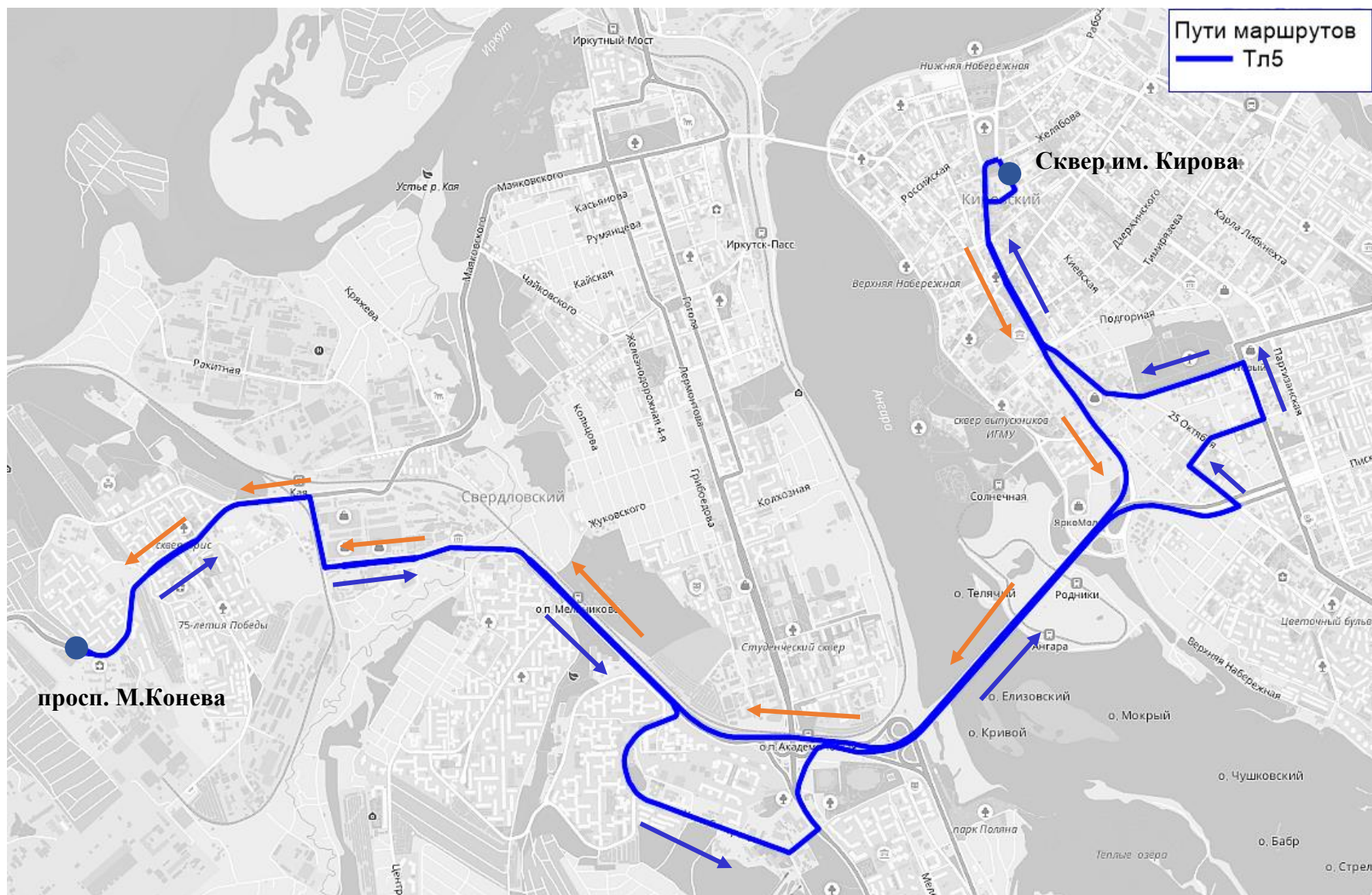


Рисунок 4 – Троллейбусный маршрут №5 «Сквер им. Кирова – М. Конева»

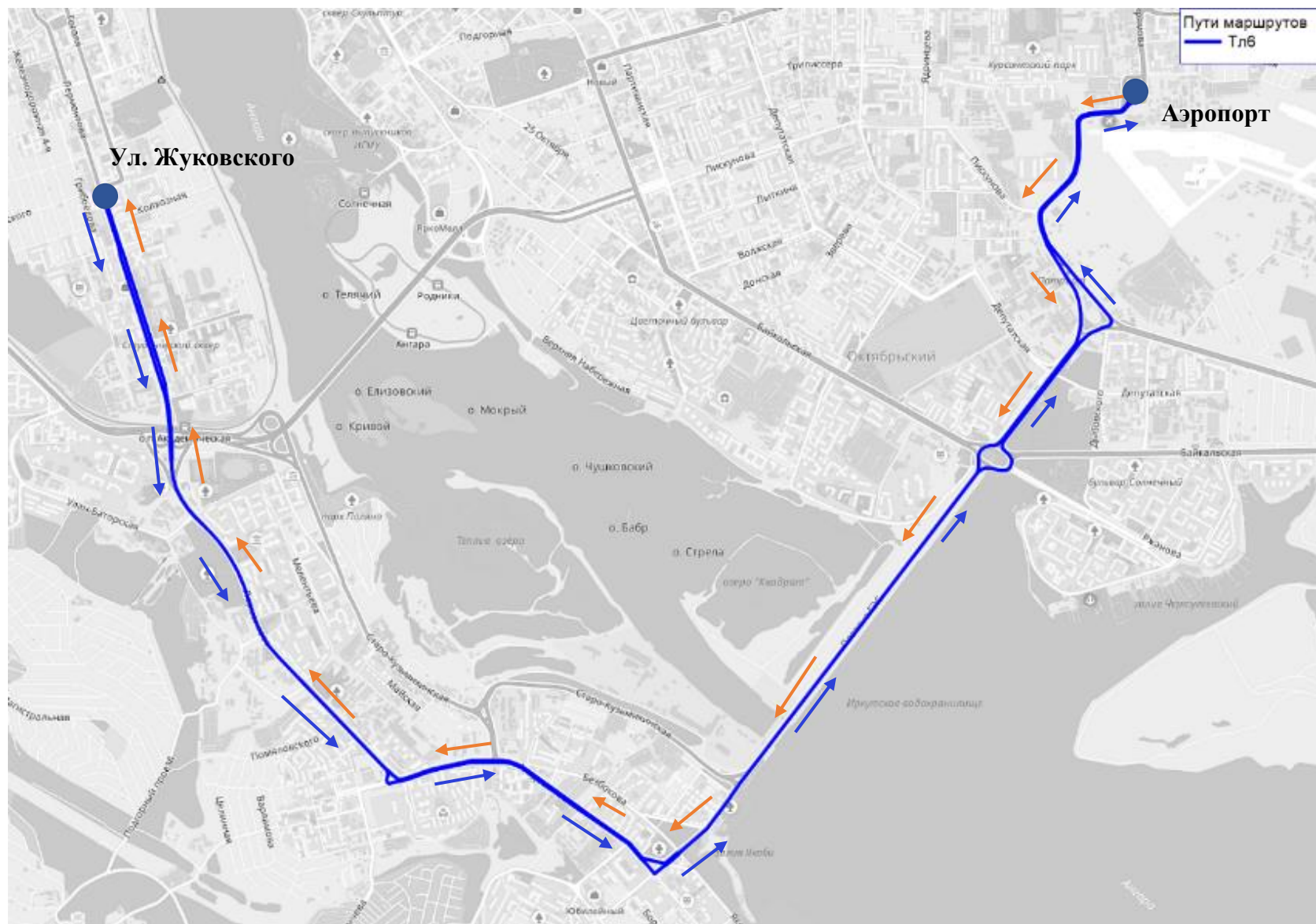


Рисунок 5 – Троллейбусный маршрут №6 «ул. Жуковского – Аэропорт»

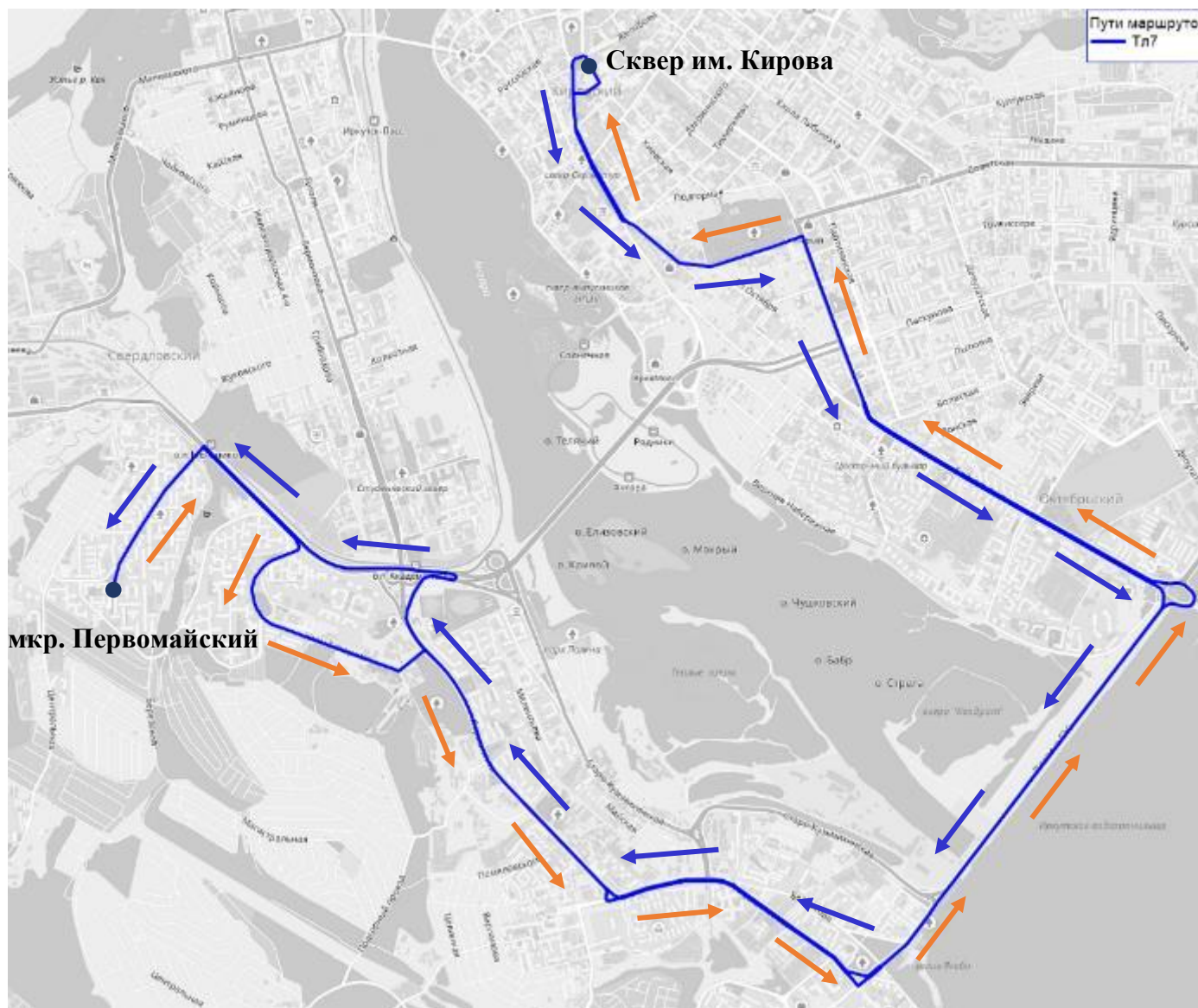


Рисунок 6 – Троллейбусный маршрут №7 «ул. Свердлова – мкр. Первомайский»

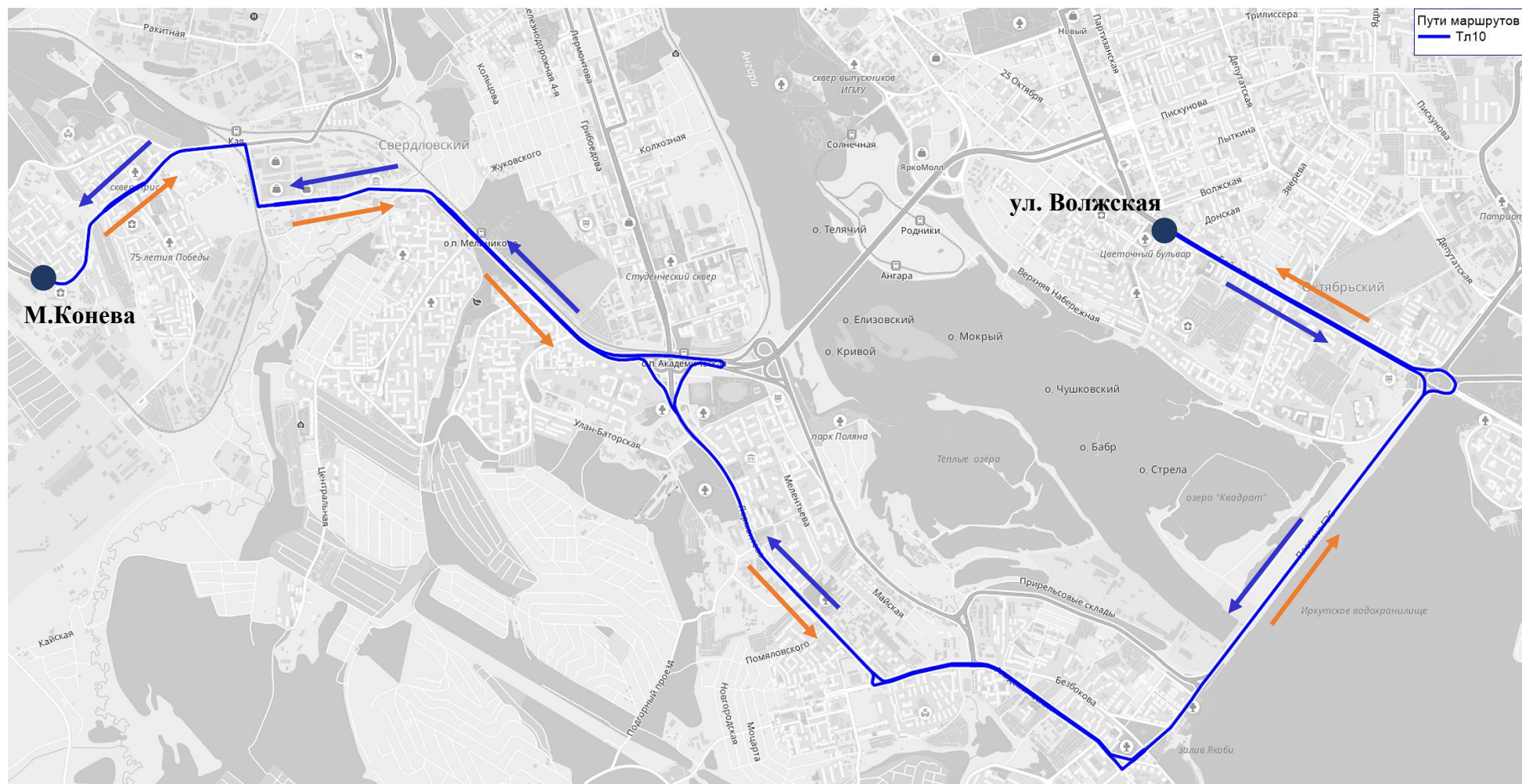


Рисунок 8 – Троллейбусный маршрут №10 «ул. Волжская – М.Конева»

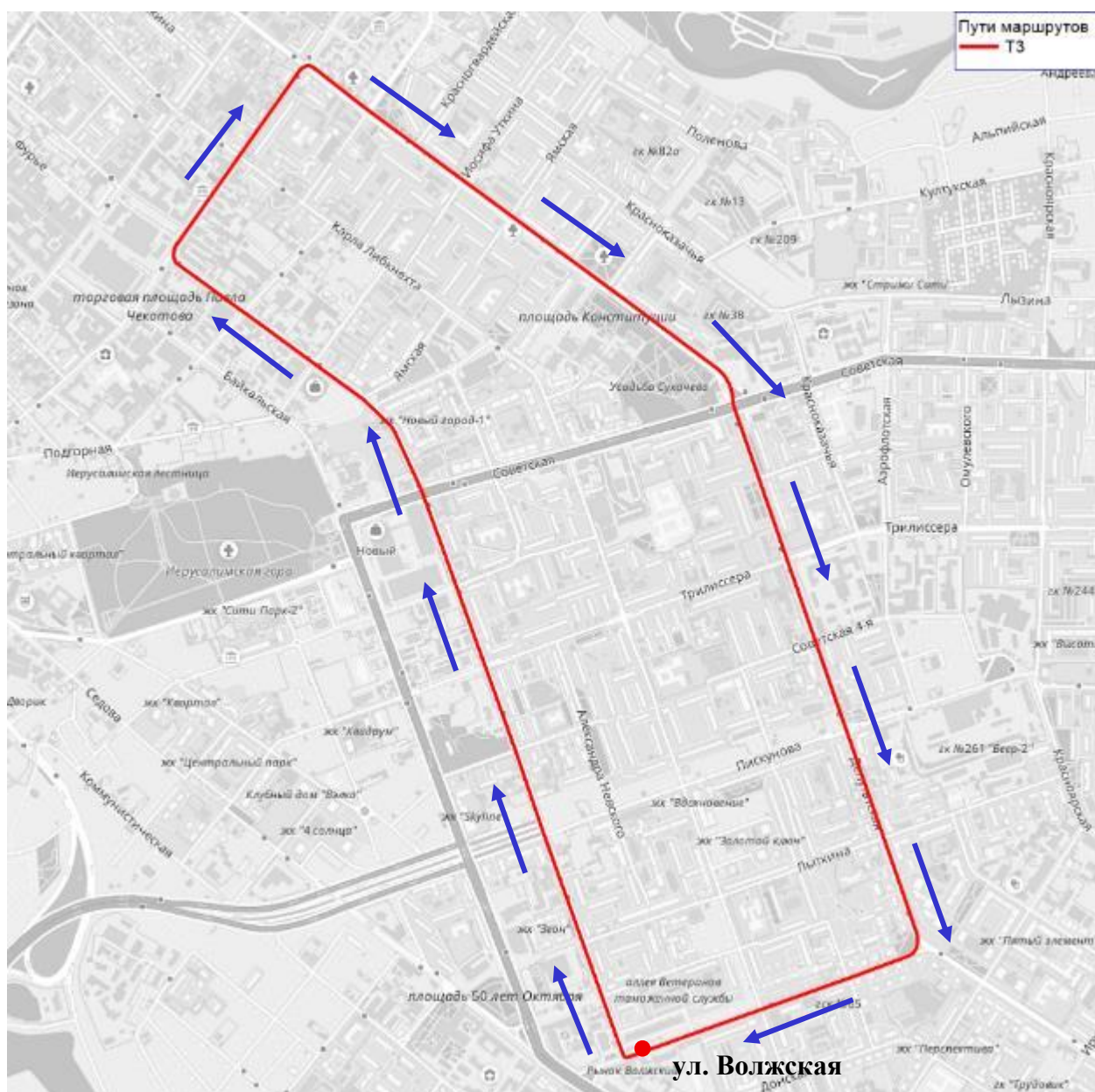


Рисунок 10 – Трамвайный маршрут №3 «ул. Волжская – Ц.Рынок»

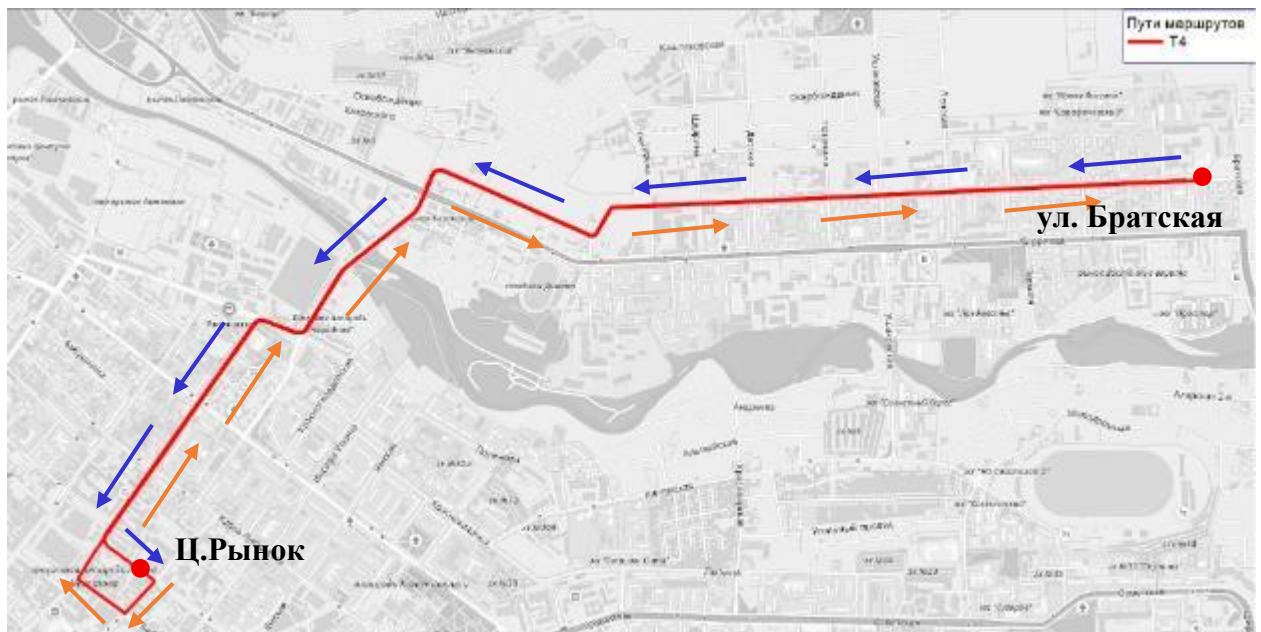


Рисунок 11 – Трамвайный маршрут №4 «ул. Братская – Ц.Рынок»

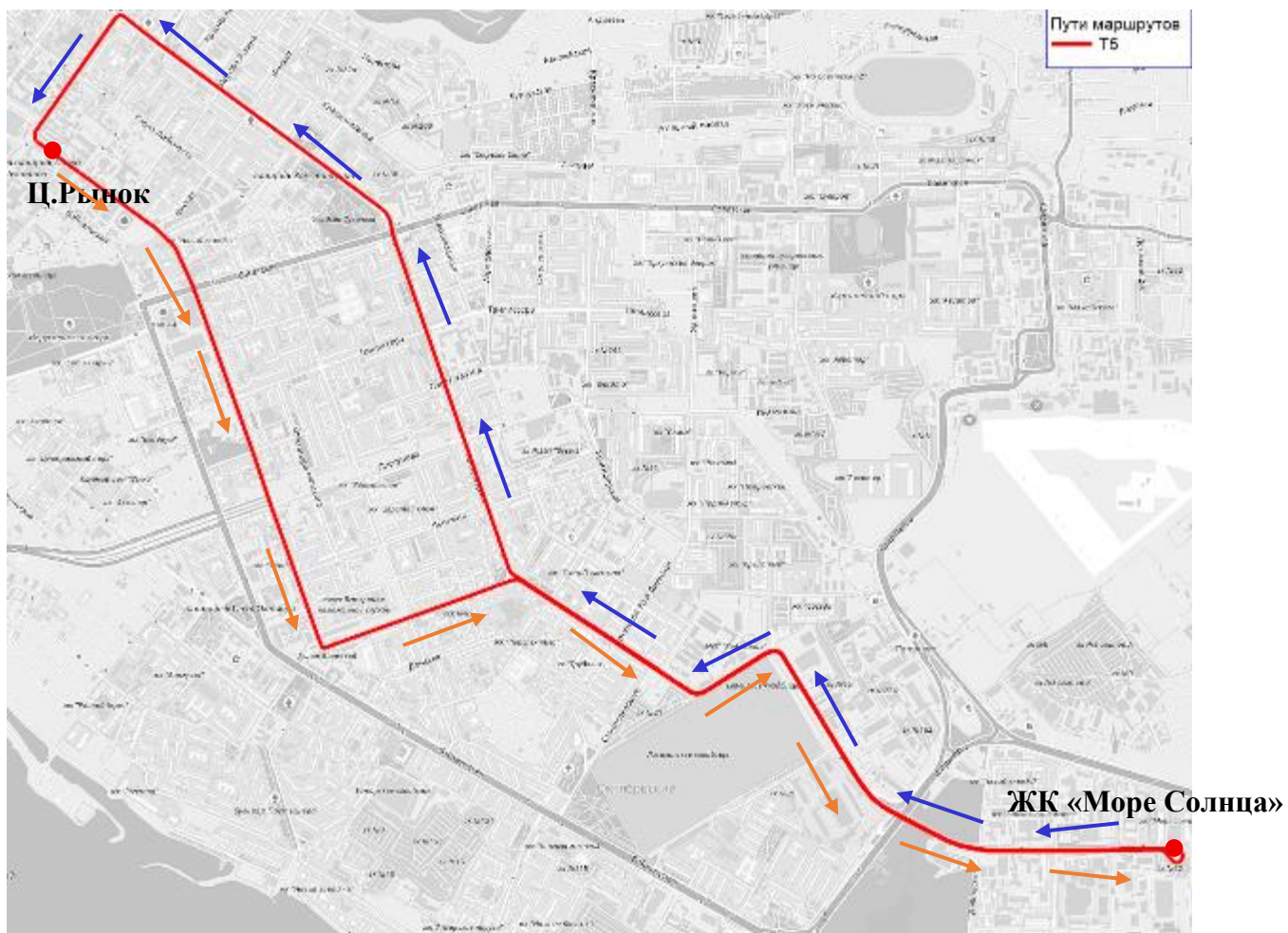


Рисунок 12 – Трамвайный маршрут №5 «мкр. Солнечный – ул. Депутатская – Ц.Рынок»



Рисунок 14 – Автобусный маршрут №2 «Ц.Рынок – Областная больница»

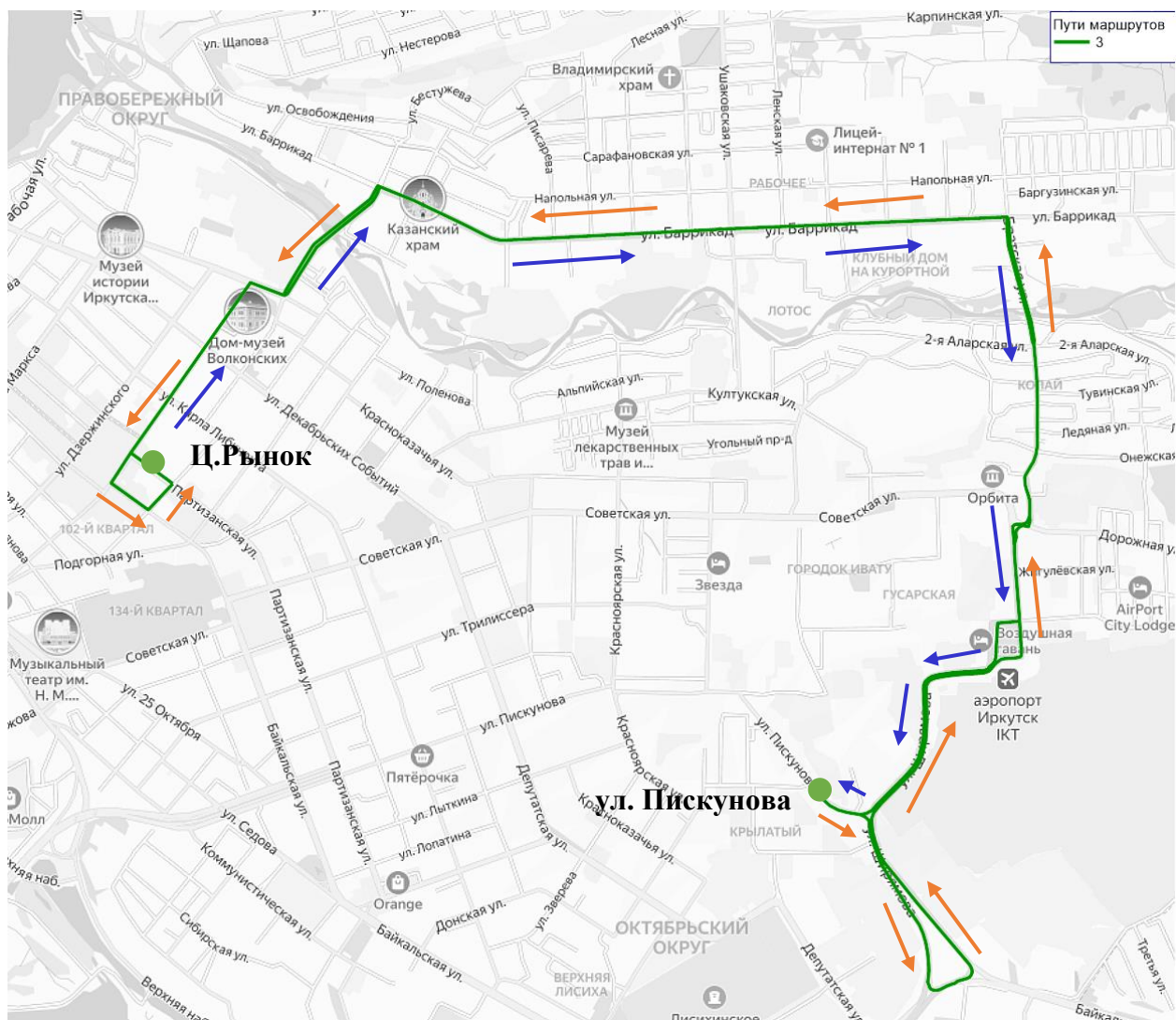


Рисунок 15 – Автобусный маршрут №3 «Ц.Рынок – пр. Рабочее – Копай – ул. Пискунова»

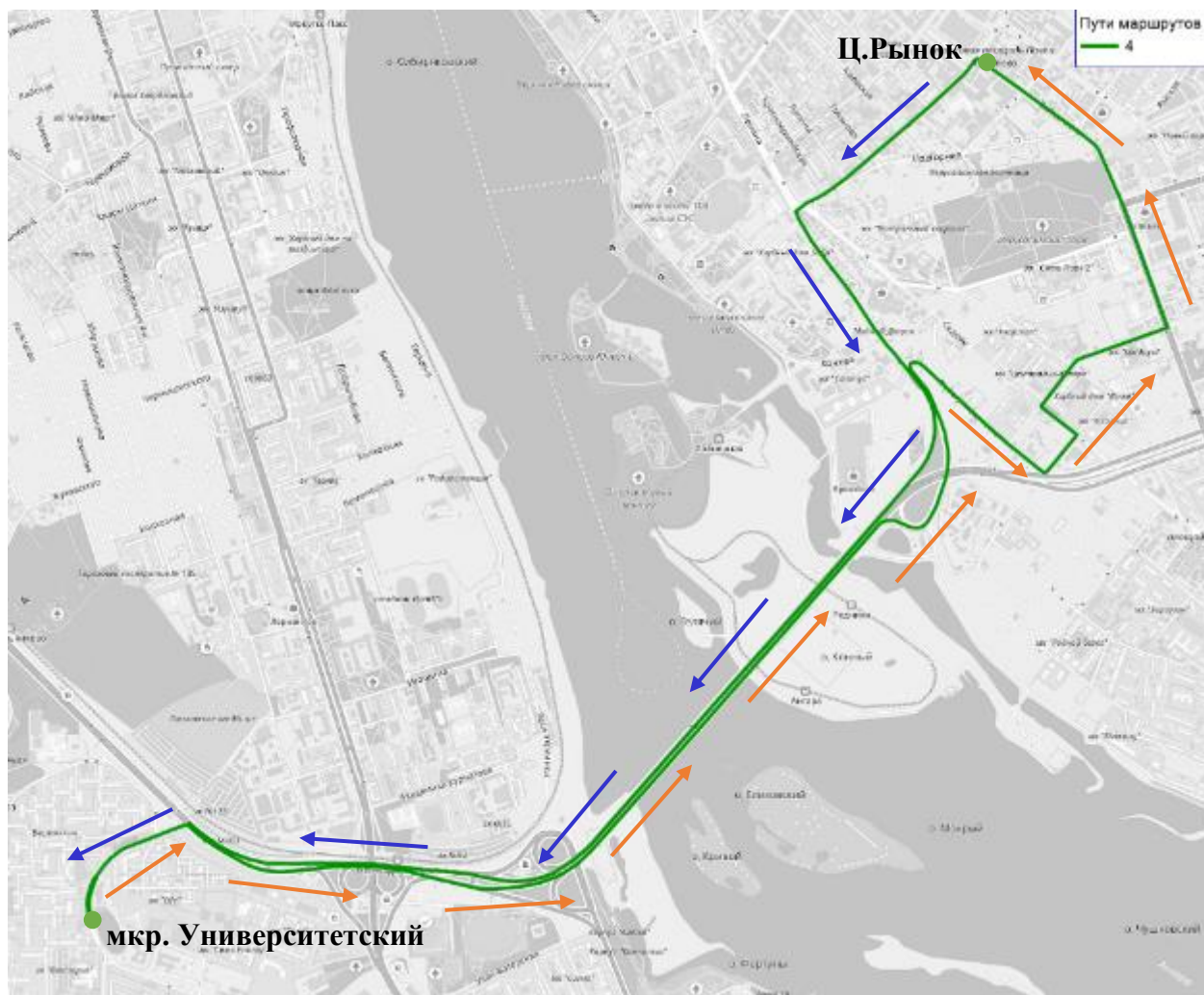


Рисунок 16 – Автобусный маршрут №4 «Ц.Рынок – мкр. Университетский»

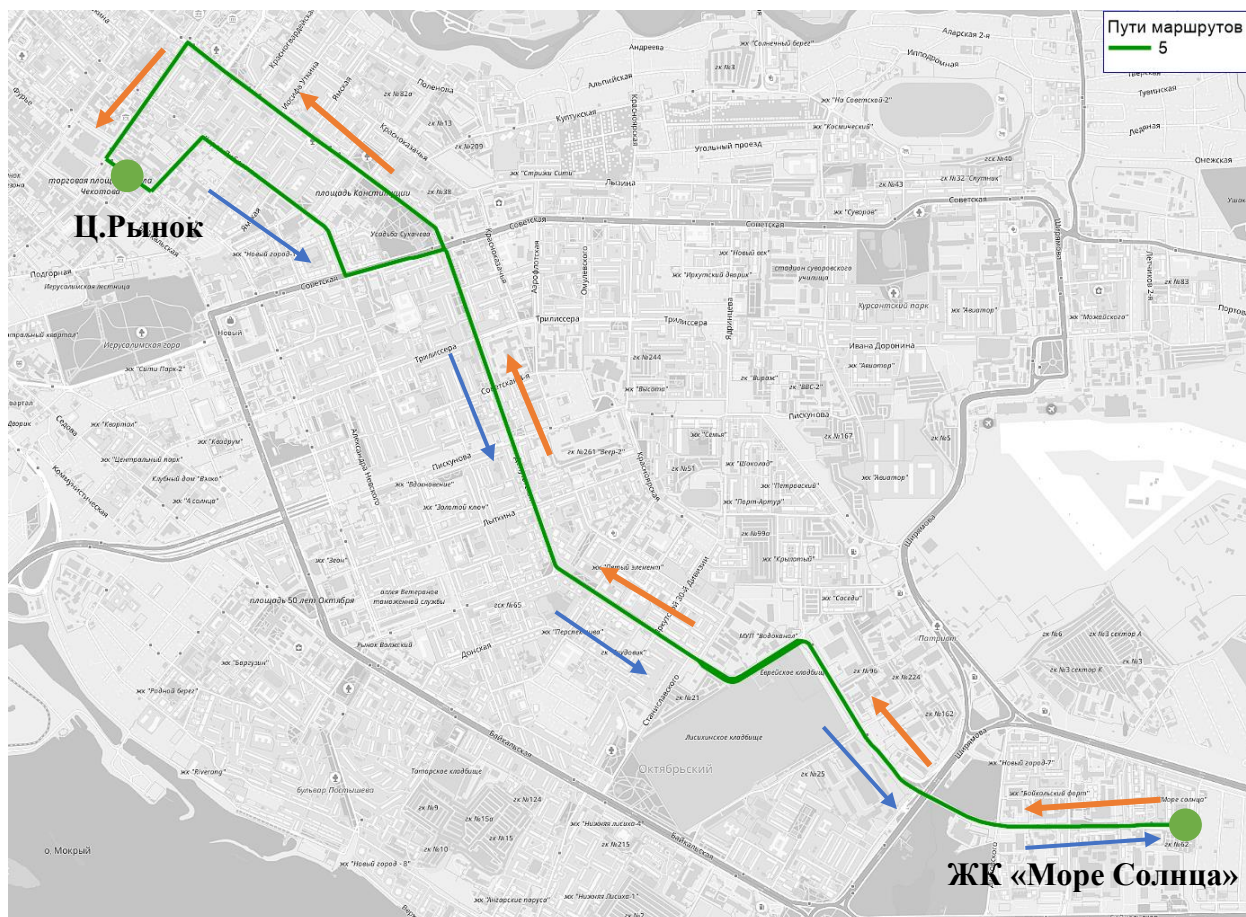


Рисунок 17 – Автобусный маршрут №5 «мкр. Солнечный (ЖК «Море Солнце») – Ц. Рынок – мкр. Солнечный (ЖК «Море Солнце»))»

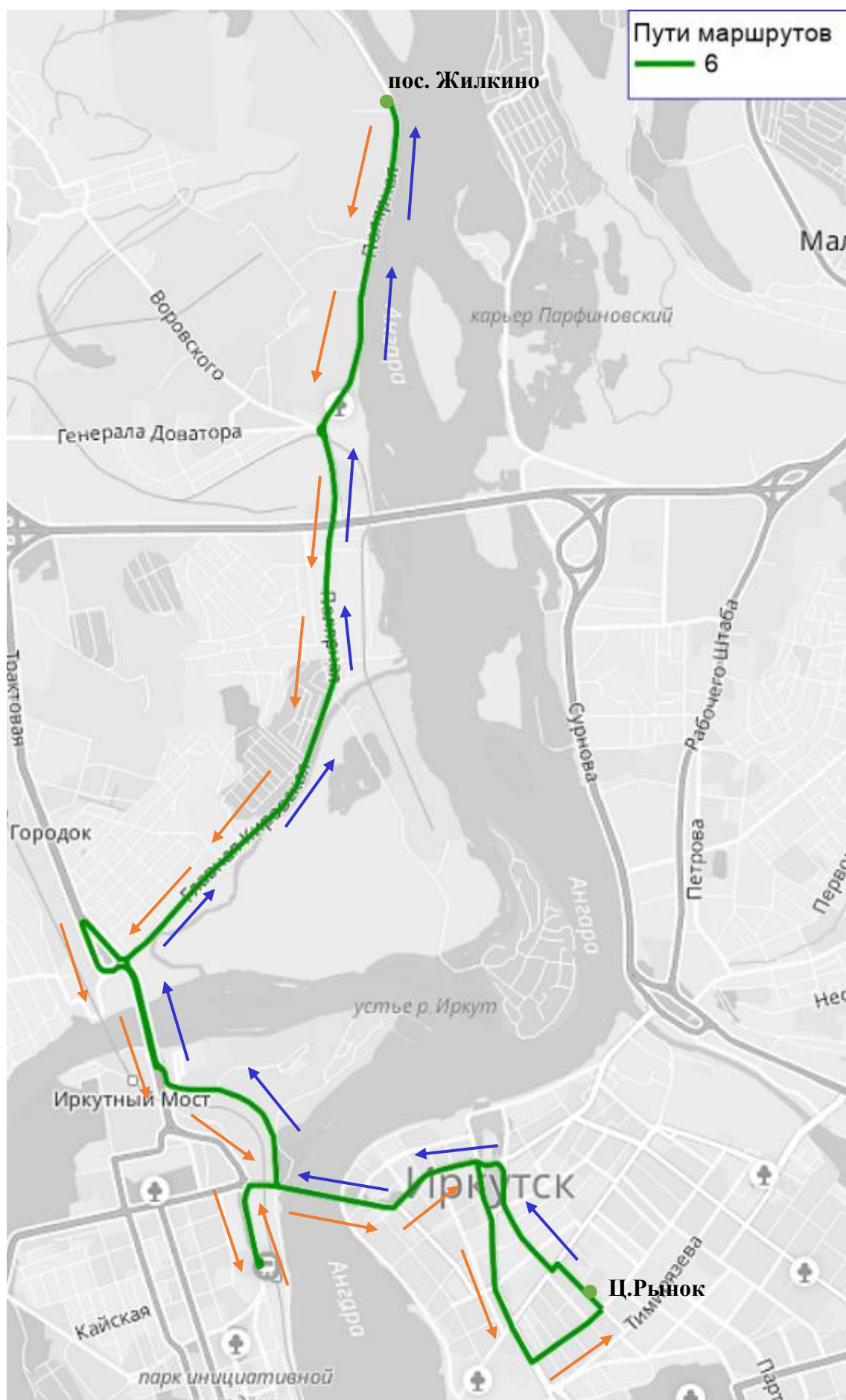


Рисунок 18 – Автобусный маршрут №6 «Ц. Рынок – пос. Жилкино»

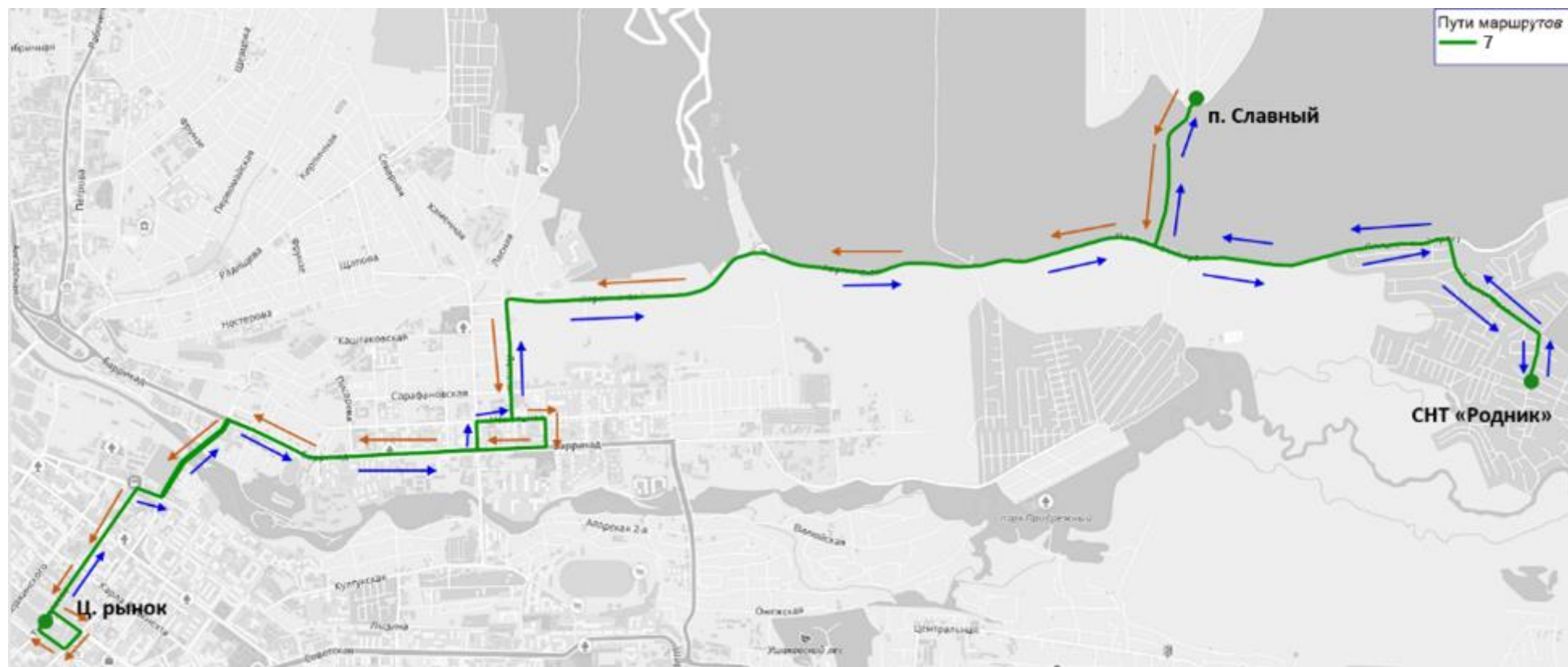


Рисунок 19 – Автобусный маршрут №7 «Ц. Рынок – пос. Славный – СНТ «Пилот»».
Вариант развития 1 в 2026 году

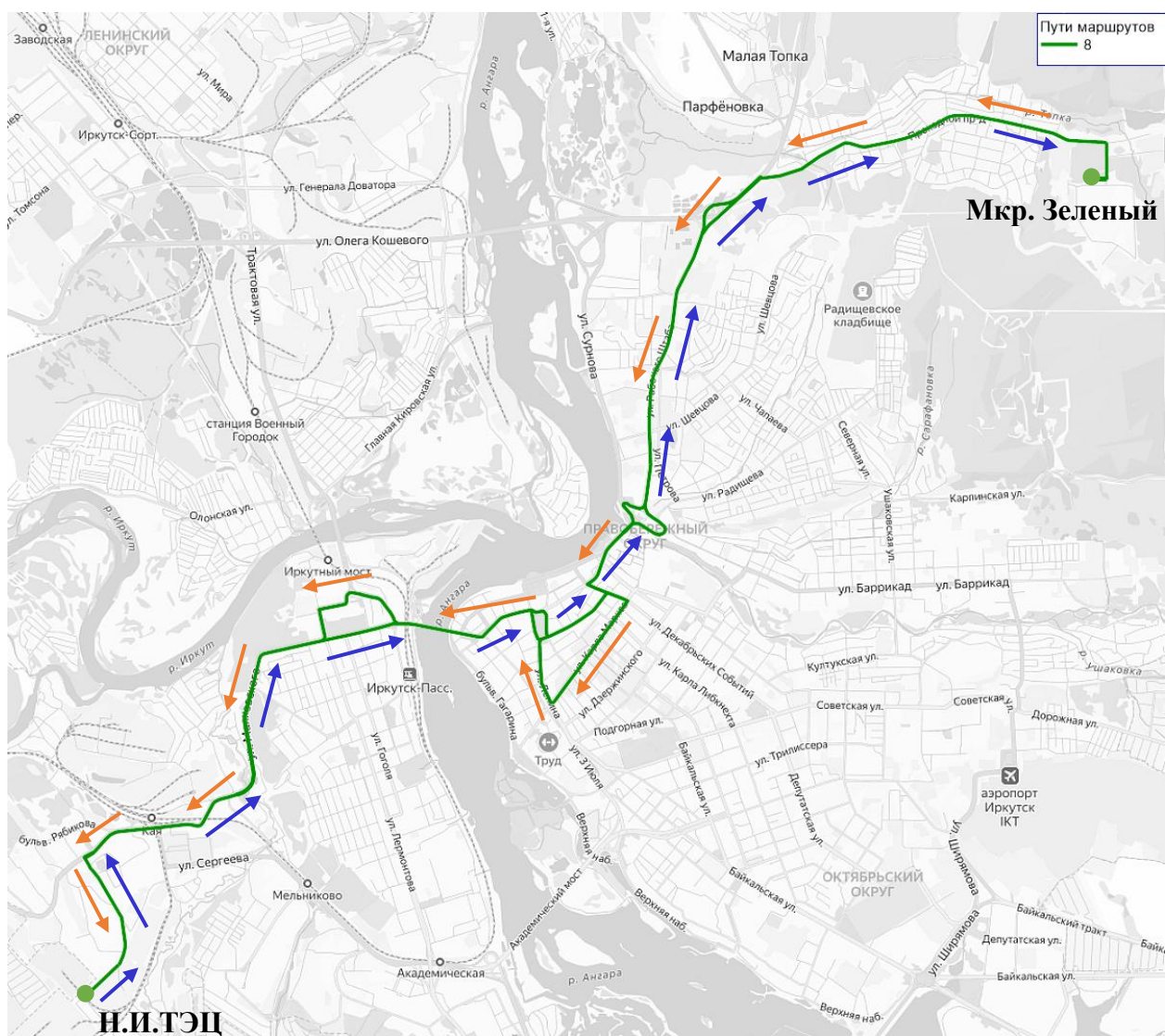


Рисунок 20 – Автобусный маршрут №8 «Н.И.ТЭЦ – мкр. Зеленый».

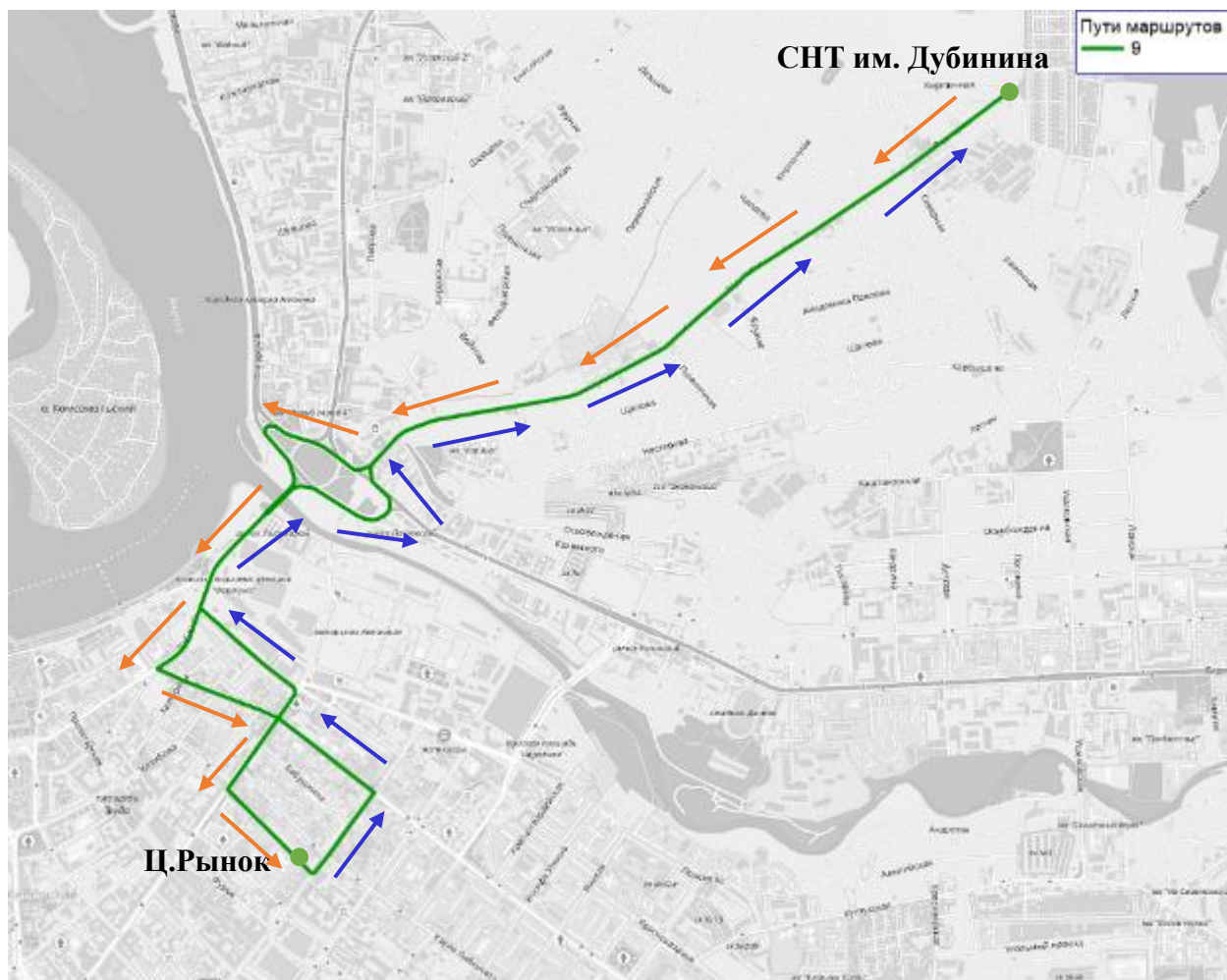


Рисунок 21 – Новый автобусный маршрут №9 «Ц. Рынок – СНТ «имени Дубинина»»



Рисунок 22 – Измененный автобусный маршрут №10 «мкр. Березовый (Н. Ленино) –
Завод нерудных материалов».
Вариант развития 1 в 2028 году

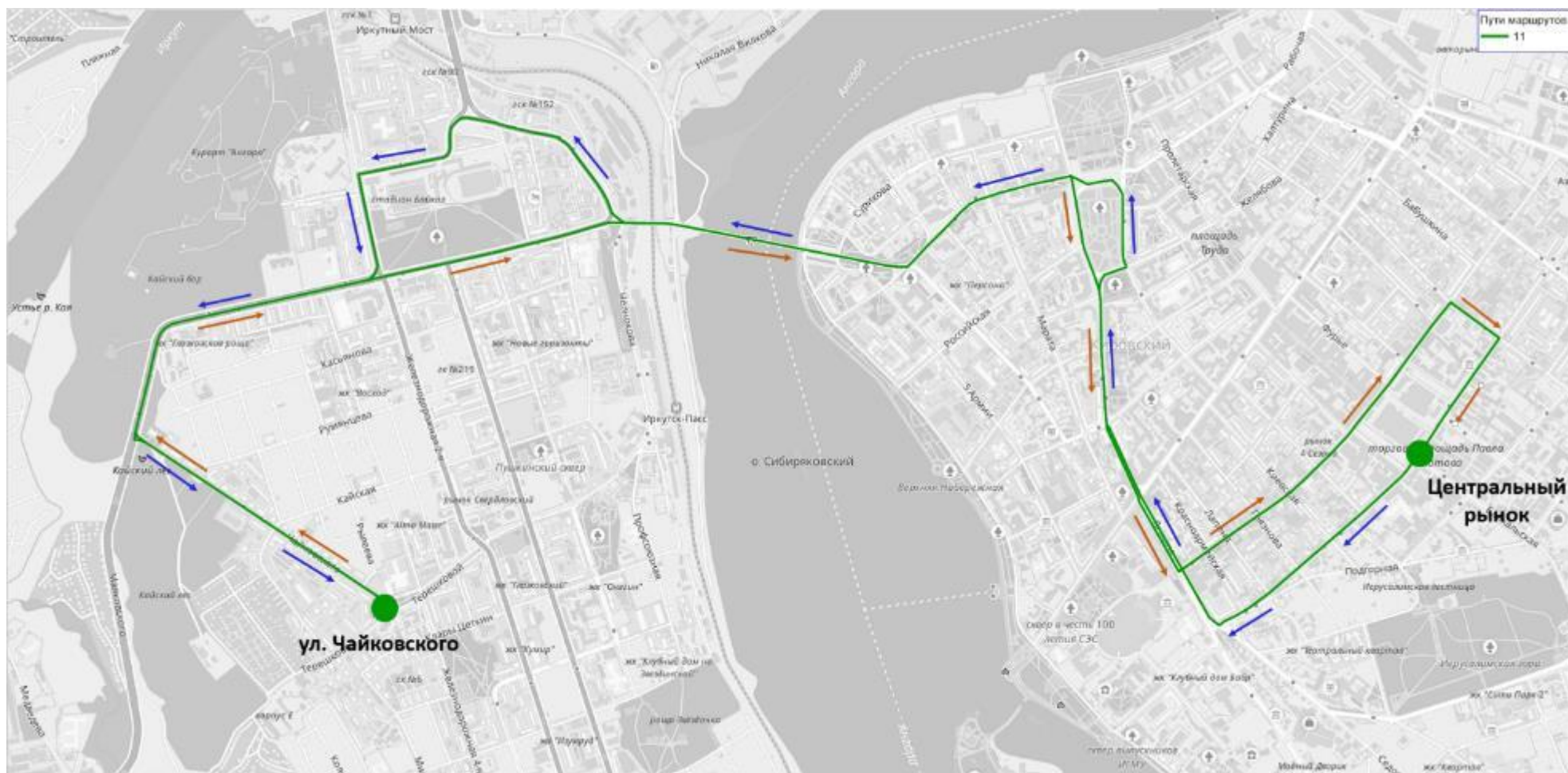


Рисунок 23 – Измененный автобусный маршрут №11 «ул. Чайковского – Ц. Рынок».
Вариант развития 1 в 2026 году



Рисунок 24 – Автобусный маршрут №12 «ул. Верхняя Набережная – Площадь гр. Сперанского». Вариант развития 1 в 2028 году

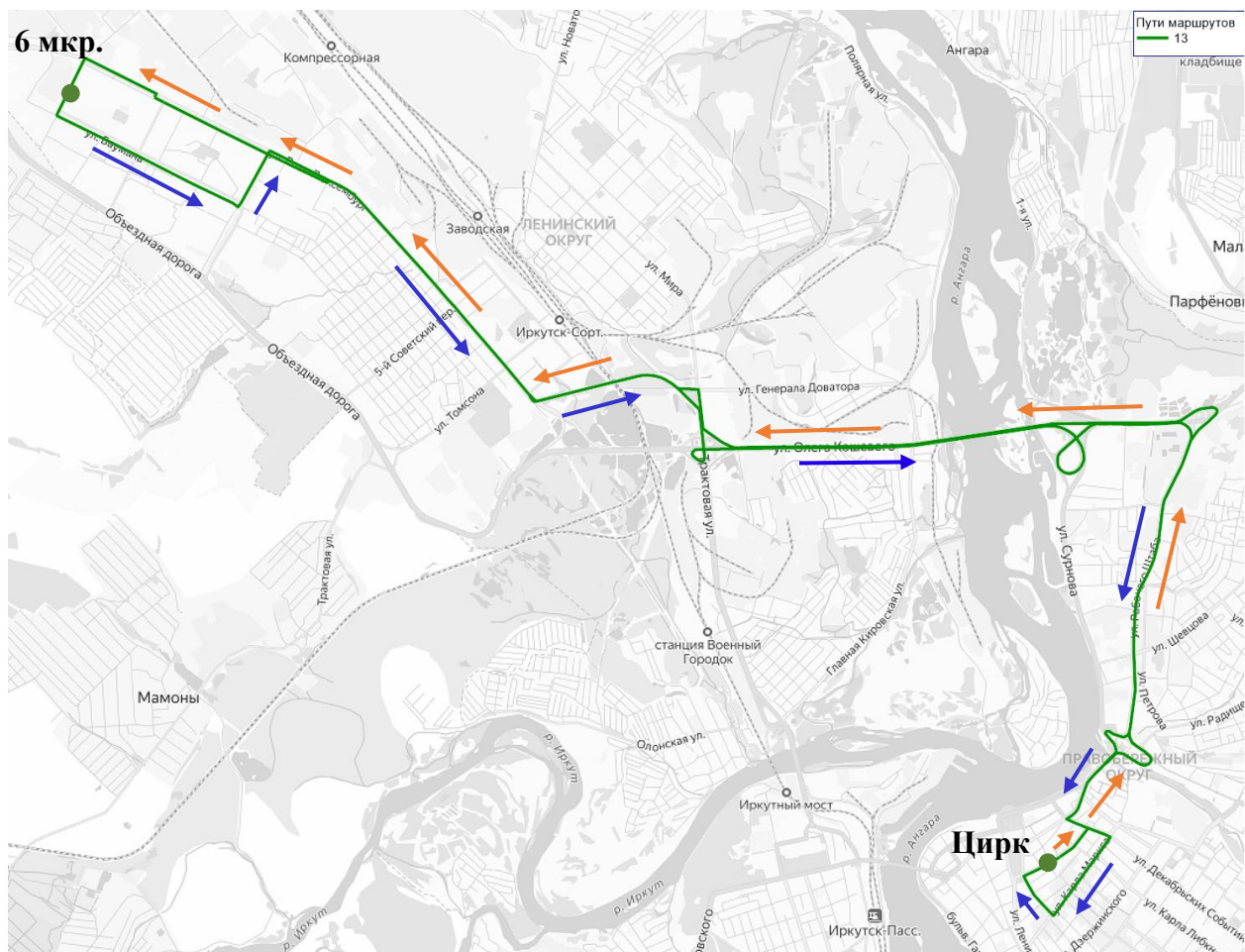


Рисунок 25 – Автобусный маршрут №13 «6 мкр. (Н. Ленино) - Цирк»
(в 1 варианте в 2030 году – троллейбусный маршрут №2)

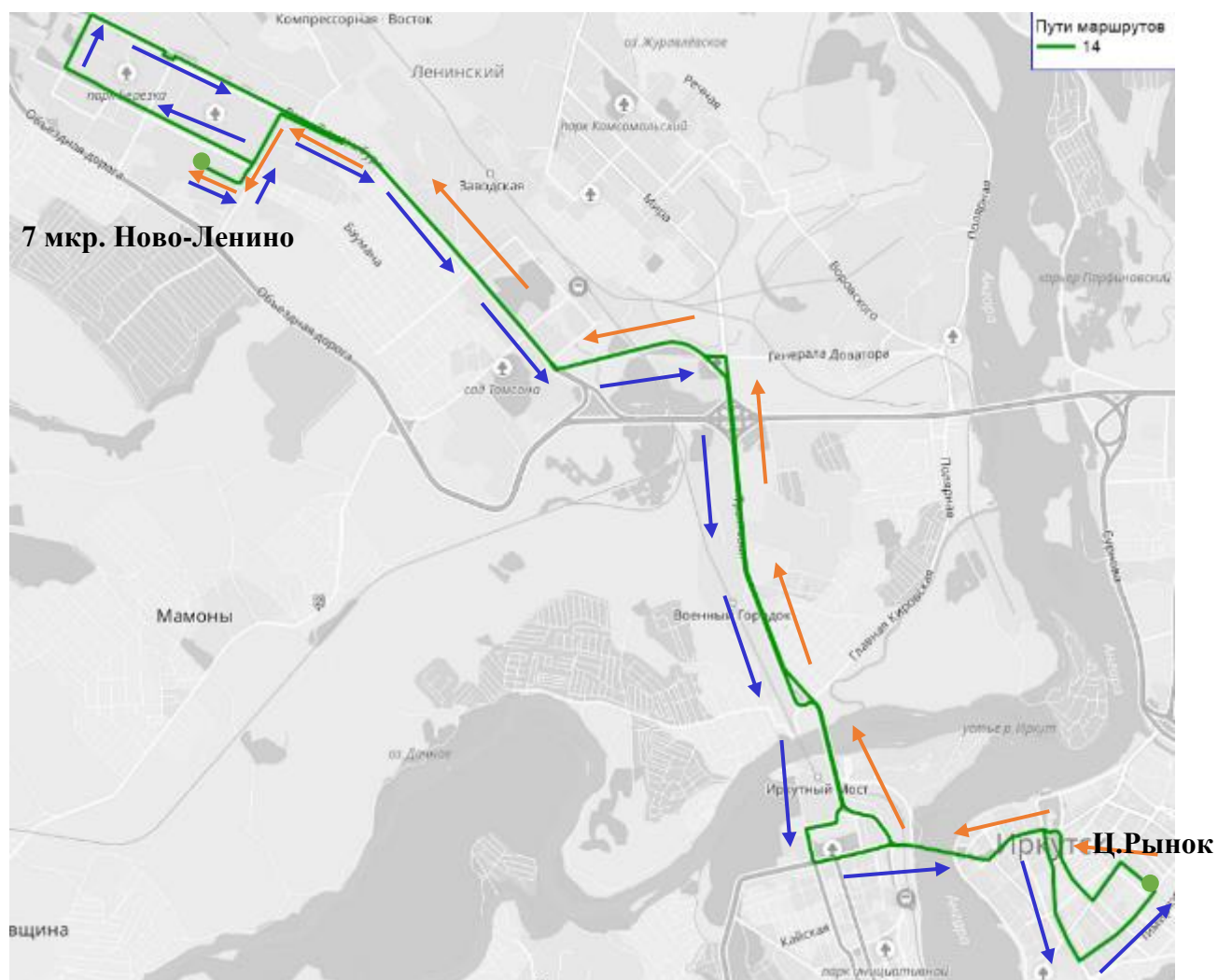


Рисунок 26 – Автобусный маршрут №14 «7 мкр. (Н. Ленино) – Ц. Рынок»

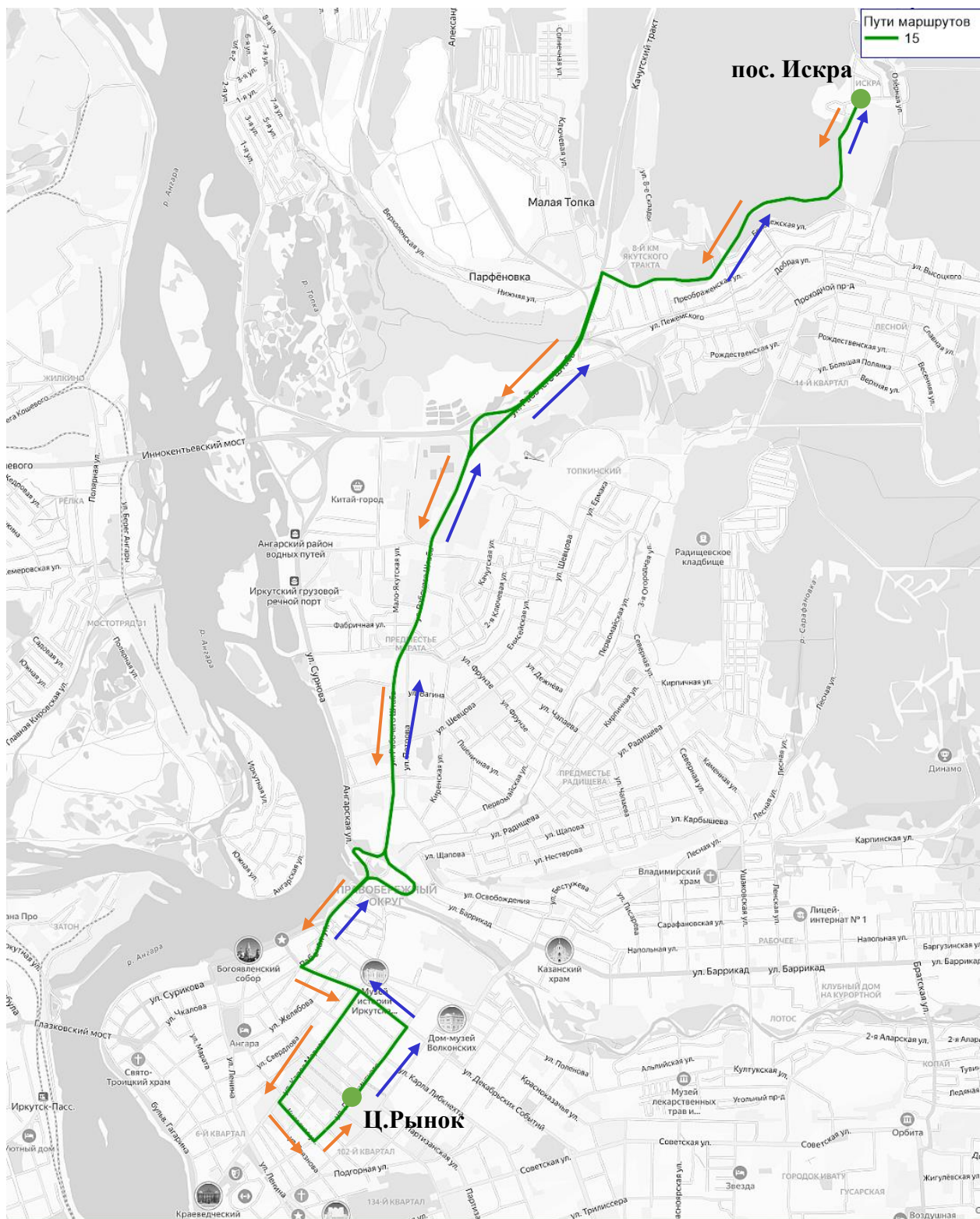


Рисунок 27 – Автобусный маршрут №15 «пос. Искра – Ц. Рынок».
Вариант развития 1 в 2026 году

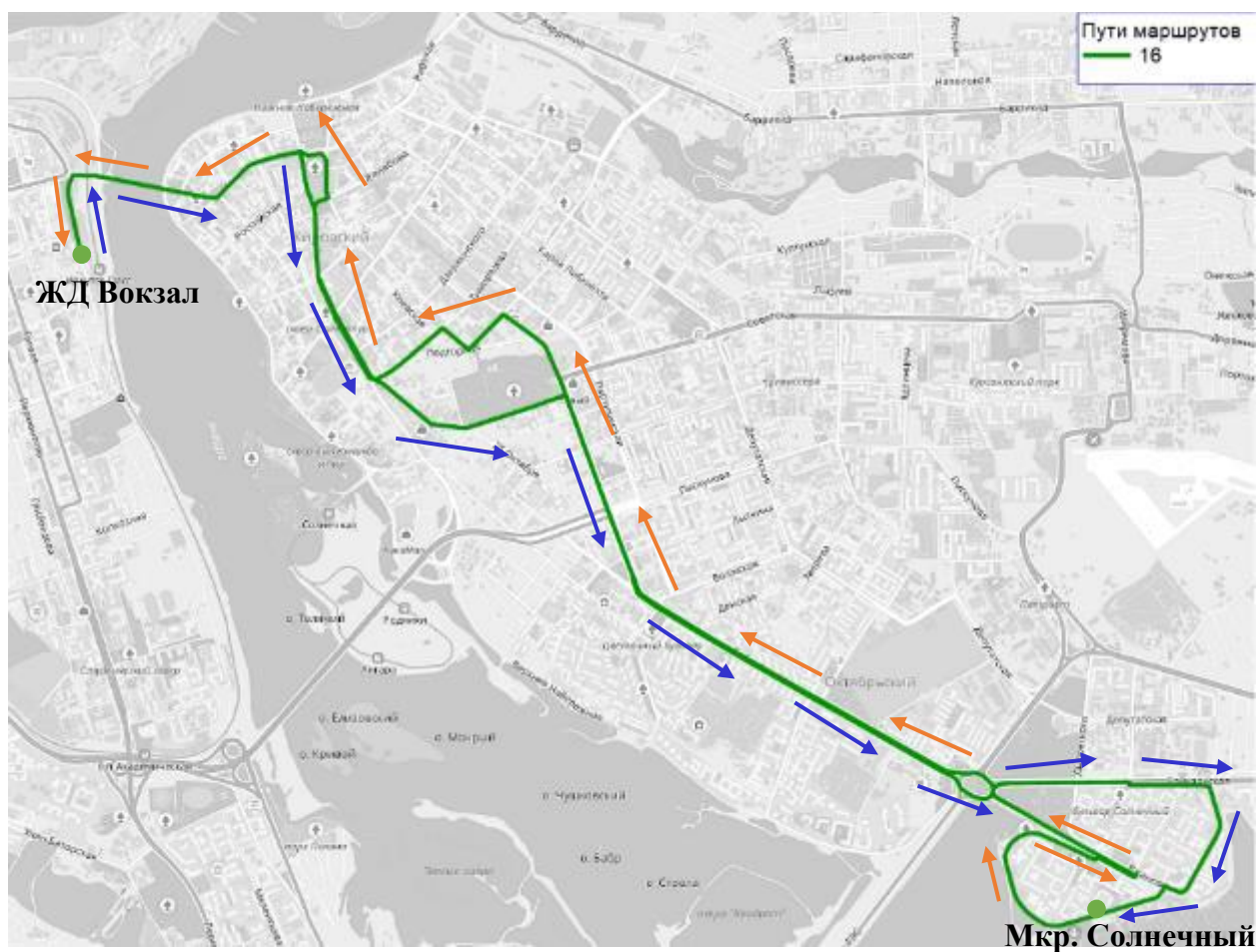


Рисунок 28 – Автобусный маршрут №16 «мкр. Солнечный – Ж.Д. Вокзал»

Ц.Рынок

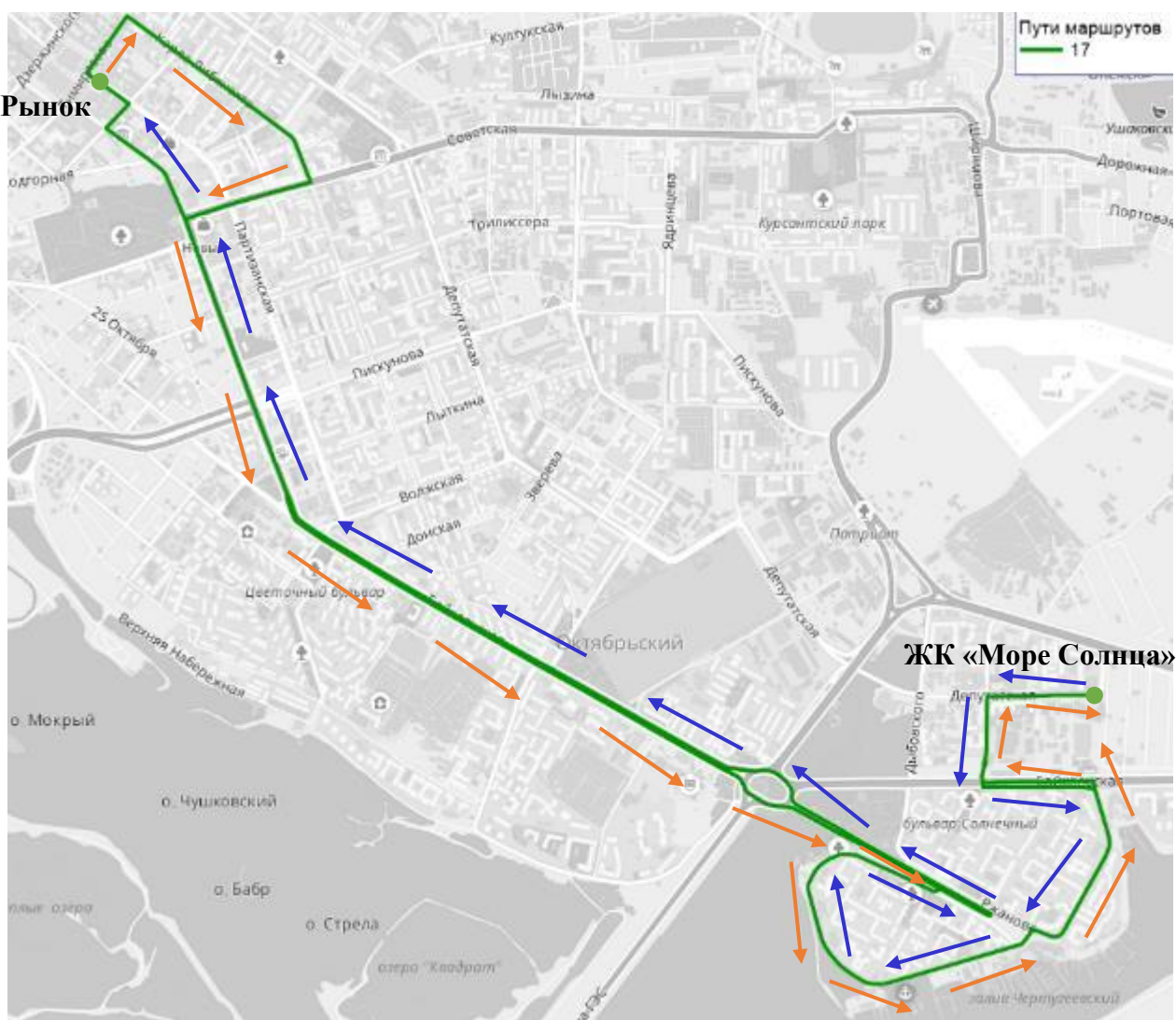


Рисунок 29 – Автобусный маршрут №17 «мкр. Солнечный (ЖК «Море Солнца») – Ц.Рынок»

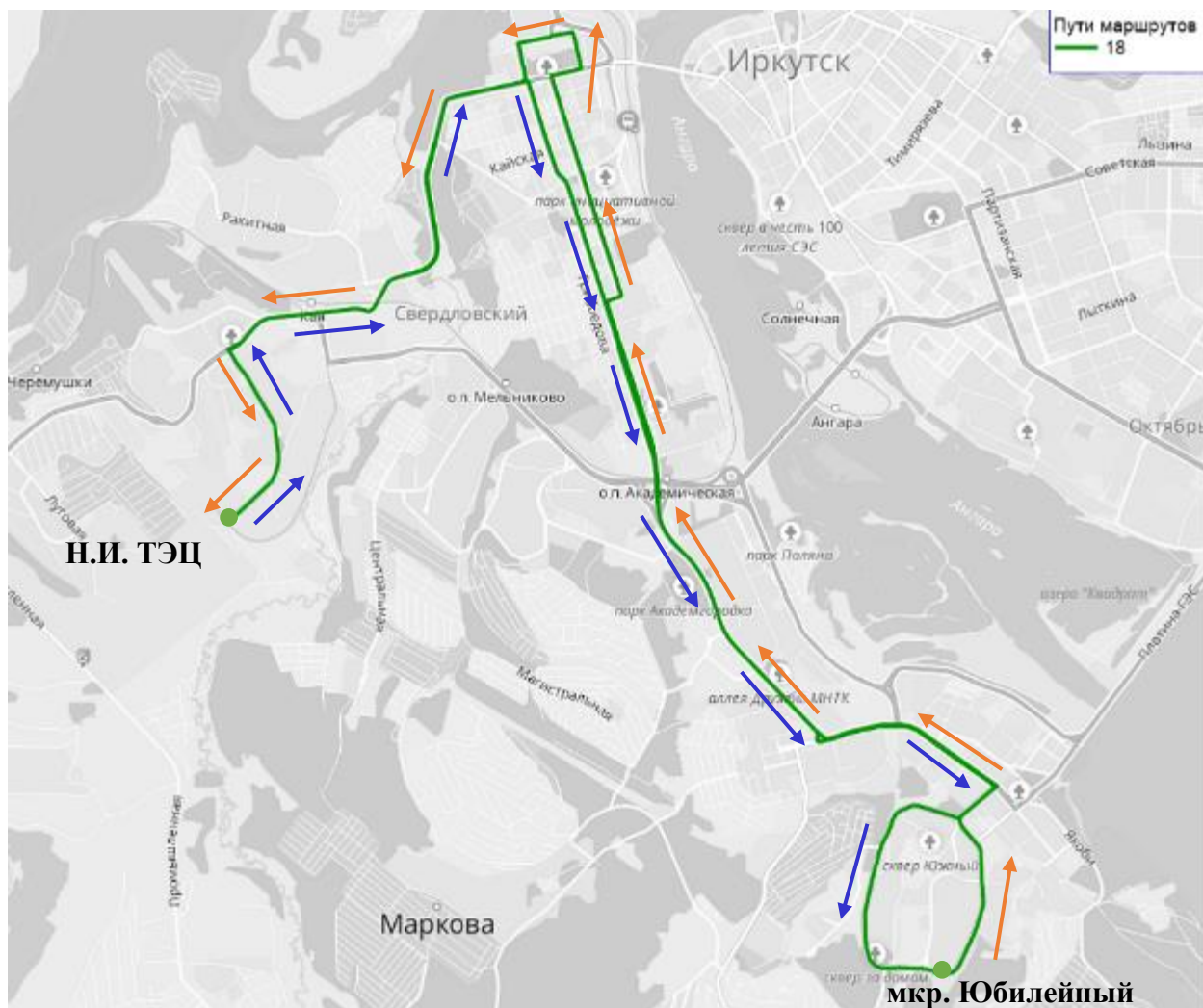


Рисунок 30 – Автобусный маршрут №18 «Н.И.ТЭЦ – мкр. Юбилейный»



Рисунок 31 – Измененный автобусный маршрут №19 «Реабилитационный центр – Ц. Рынок – Реабилитационный центр».
Вариант развития 1 в 2028 году



Рисунок 32 – Измененный автобусный маршрут №20 «Бульвар Постышева – Ц. Рынок – Площадь гр. Сперанского». Вариант развития 1 в 2026 году

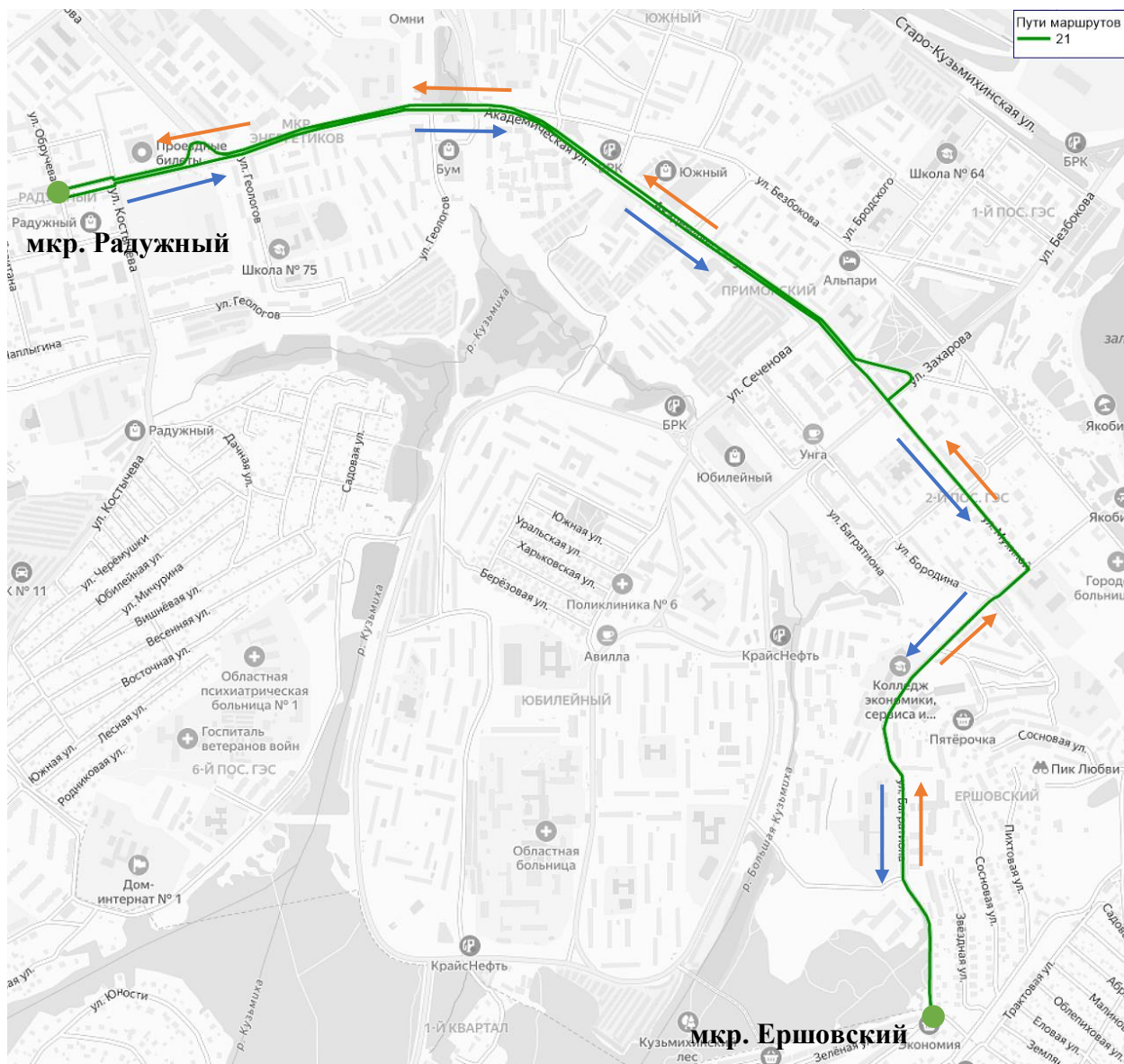


Рисунок 33 – Новый автобусный маршрут №21 «мкр. Ершовский - мкр. Радужный».
Вариант развития 1 в 2026 году

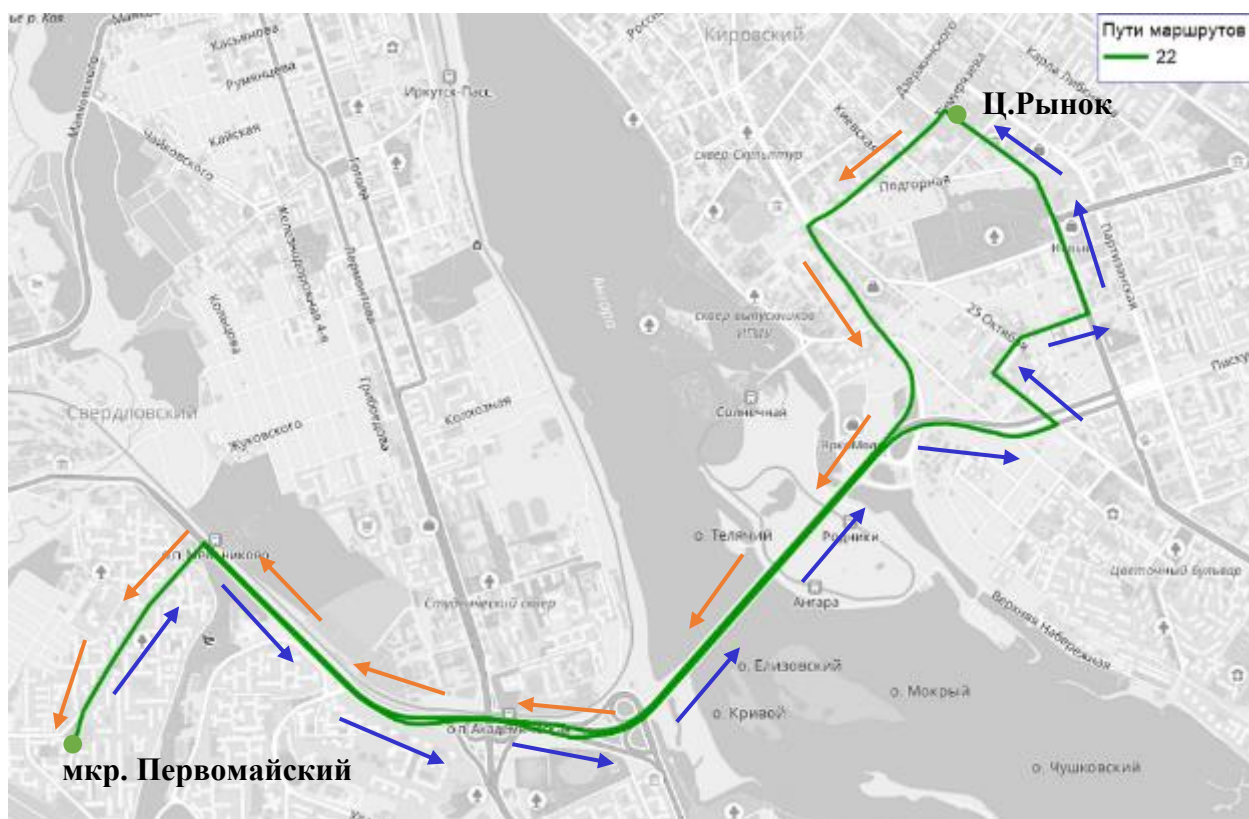


Рисунок 34 – Автобусный маршрут №22 «мкр. Первомайский – Ц. Рынок»

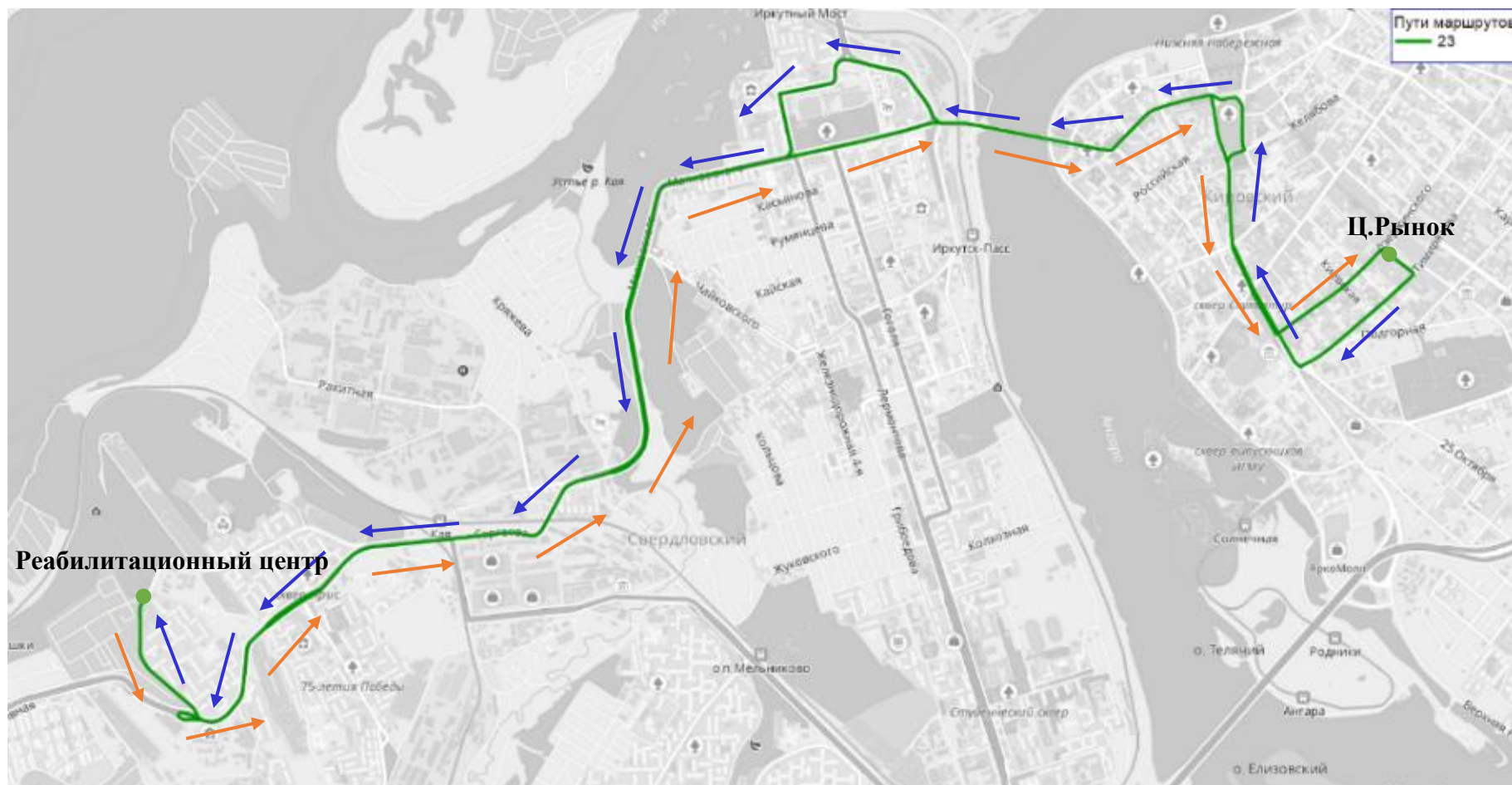


Рисунок 35 – Автобусный маршрут №23 «Реабилитационный центр – Ц. Рынок»

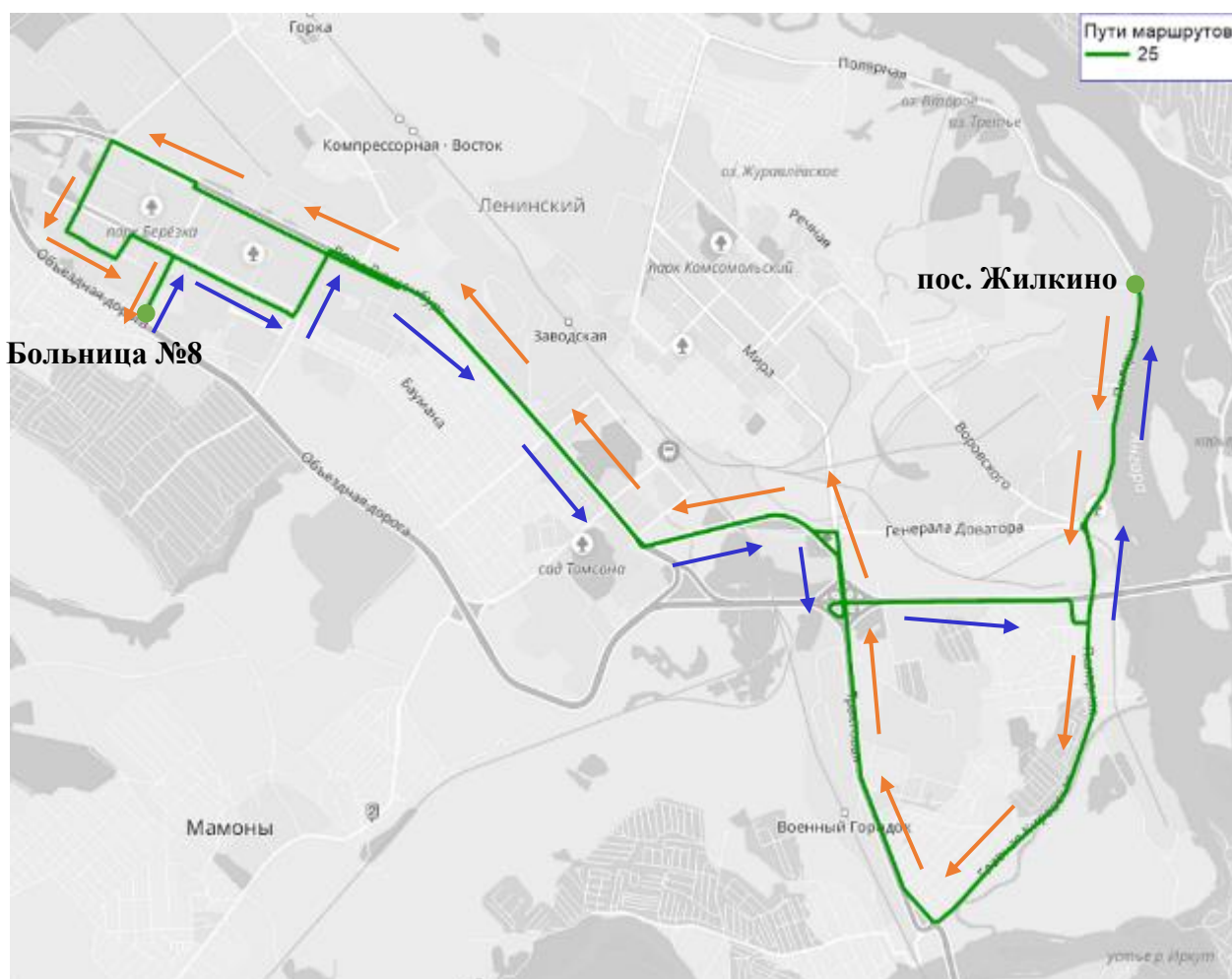


Рисунок 37 – Автобусный маршрут №25 «Болыница № 8 (Н. Ленино) – пос. Жилкино»

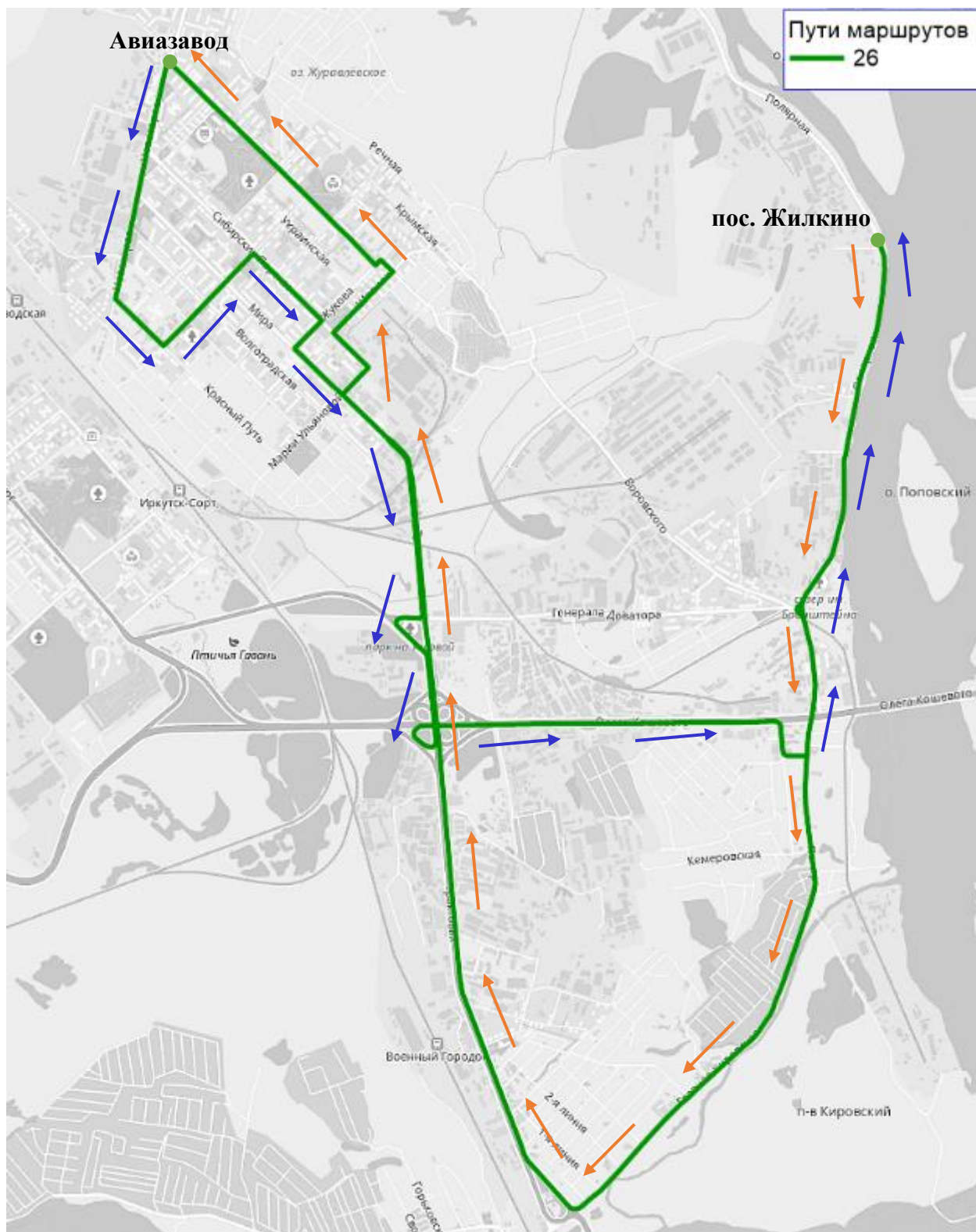


Рисунок 38 – Автобусный маршрут №26 «Авиазаовод – пос. Жилкино»

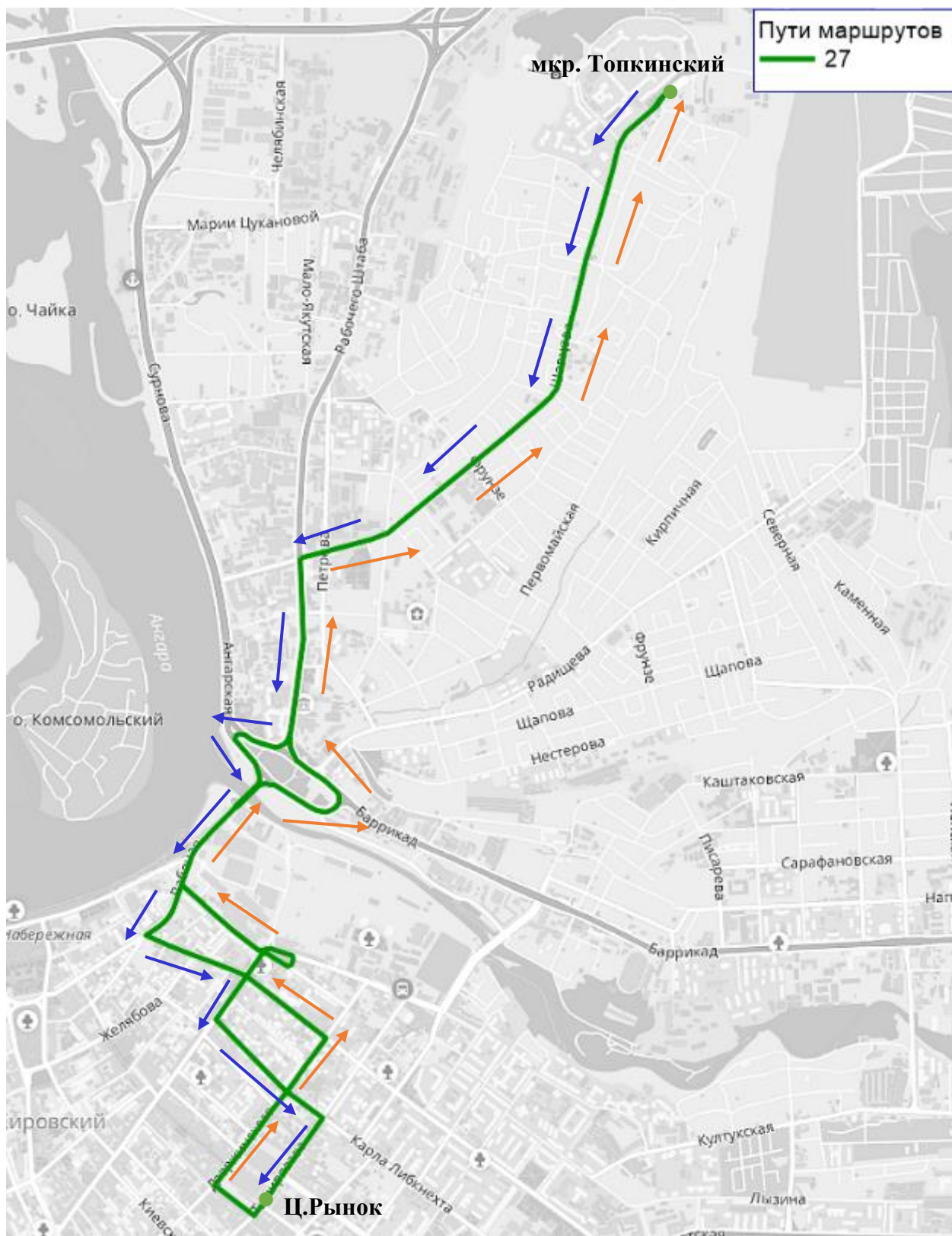


Рисунок 39 – Автобусный маршрут №27 «мкр. Топкинский - Ц. Рынок – мкр. Топкинский»

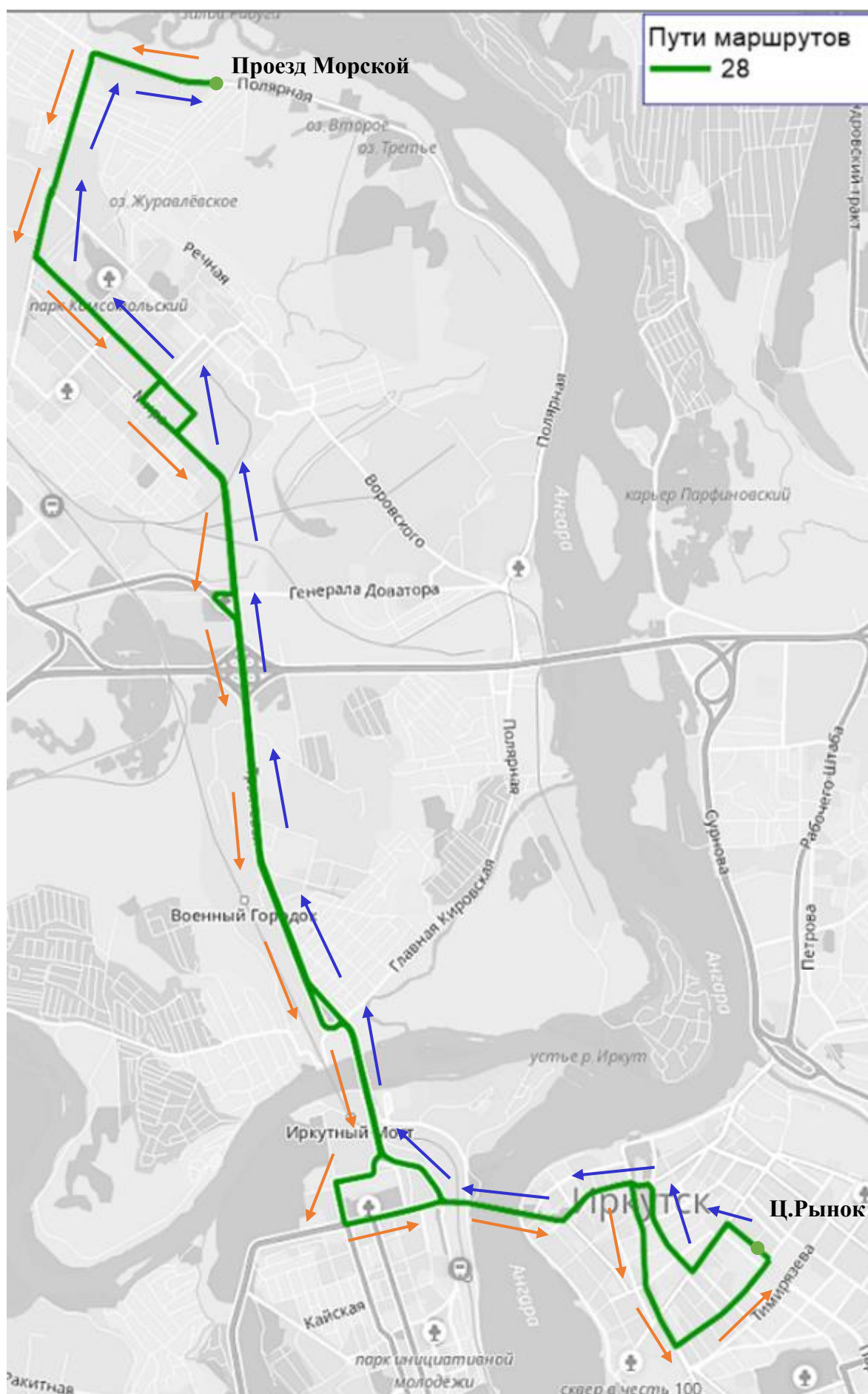


Рисунок 40 – Автобусный маршрут №28 «Ц.Рынок – проезд Морской»

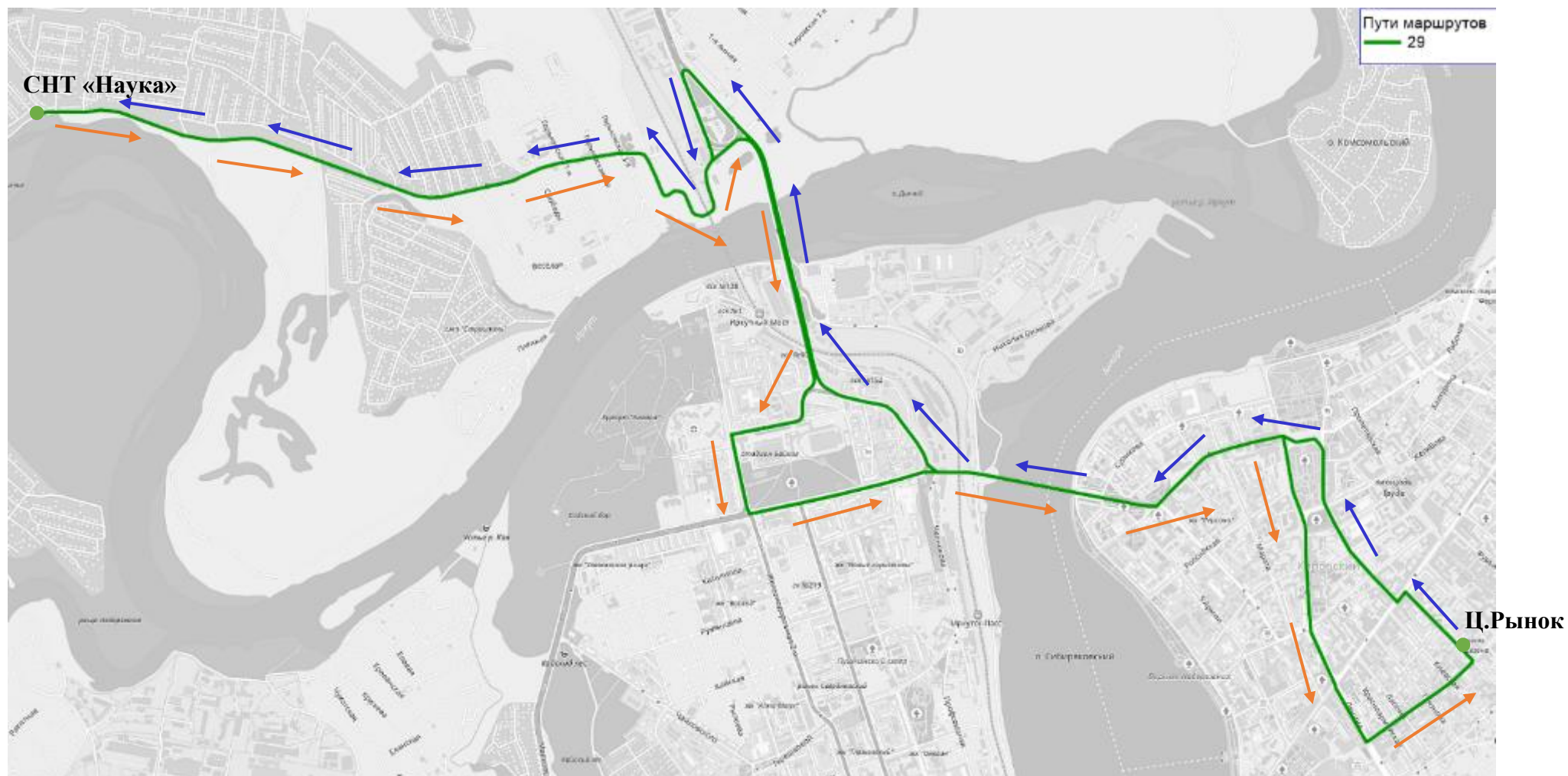


Рисунок 41 – Автобусный маршрут №29 «Ц.Рынок – СНТ «Наука»

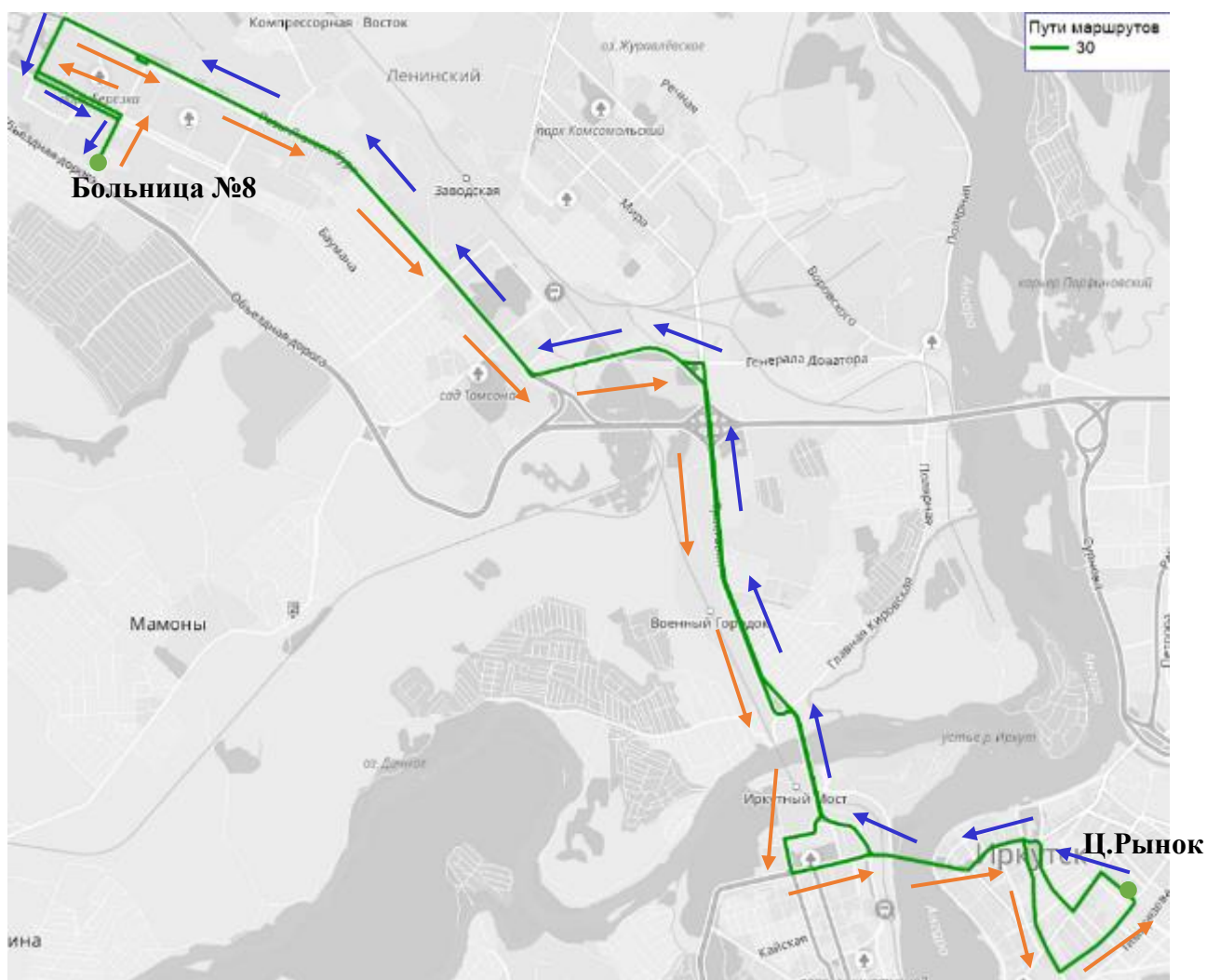


Рисунок 42 – Автобусный маршрут №30 «Больница № 8 (Н. Ленино) - Ц.Рынок»

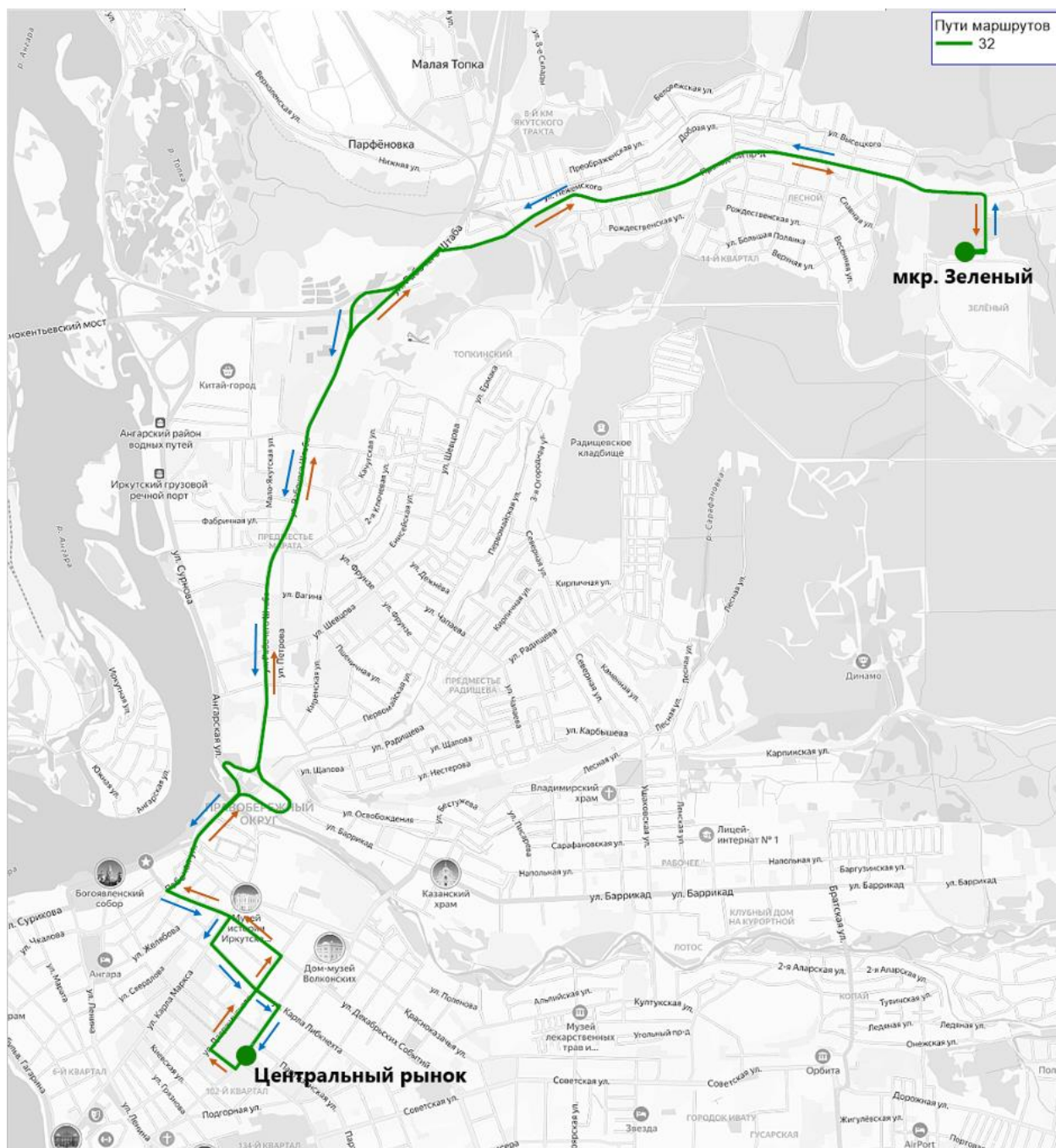


Рисунок 44 – Измененный автобусный маршрут №32 «мкр. Зеленый – Ц.Рынок». Вариант развития 1 в 2028 году



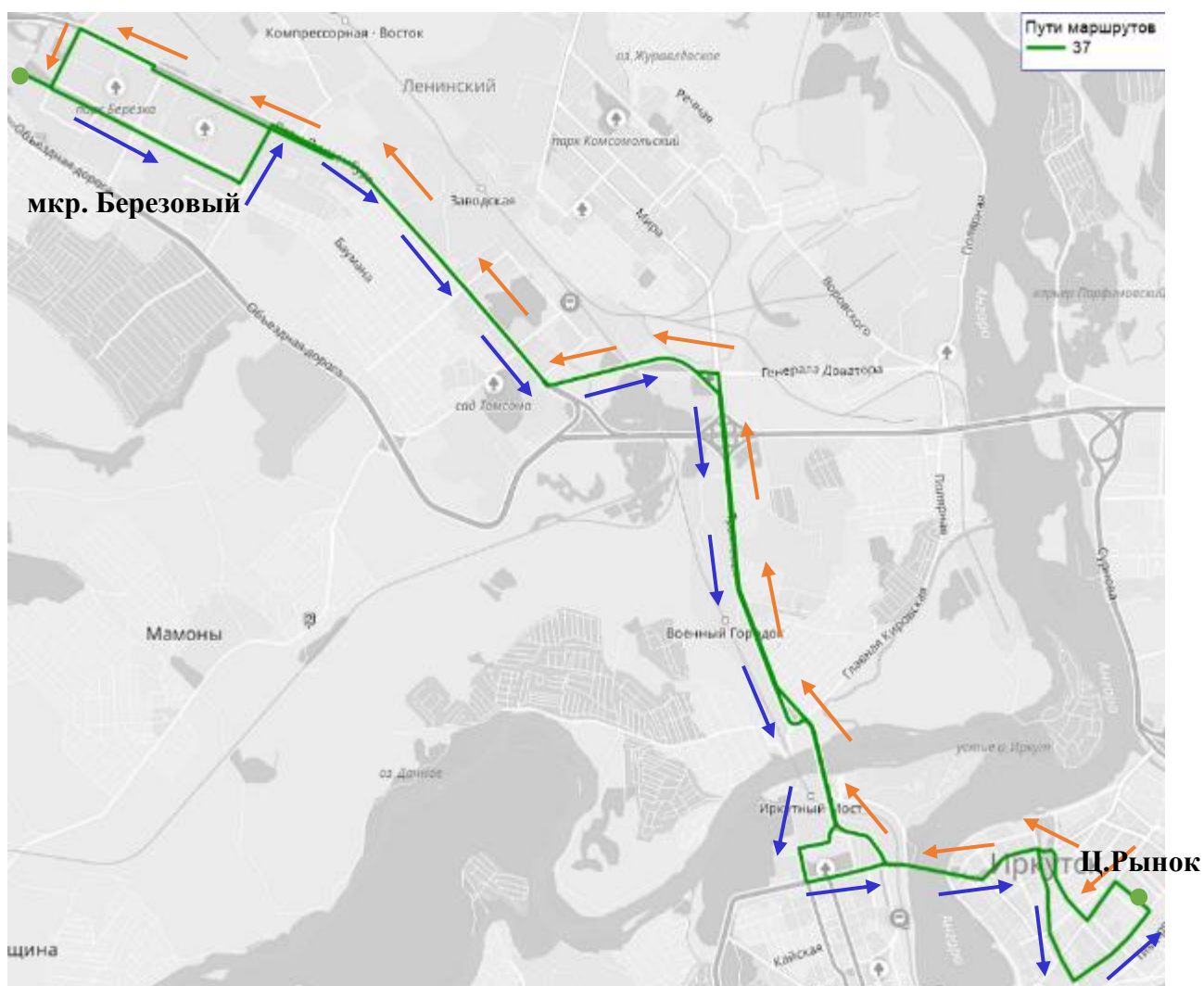


Рисунок 49 – Автобусный маршрут №37 «мкр. Березовый (Н. Ленино) – Ц. Рынок»

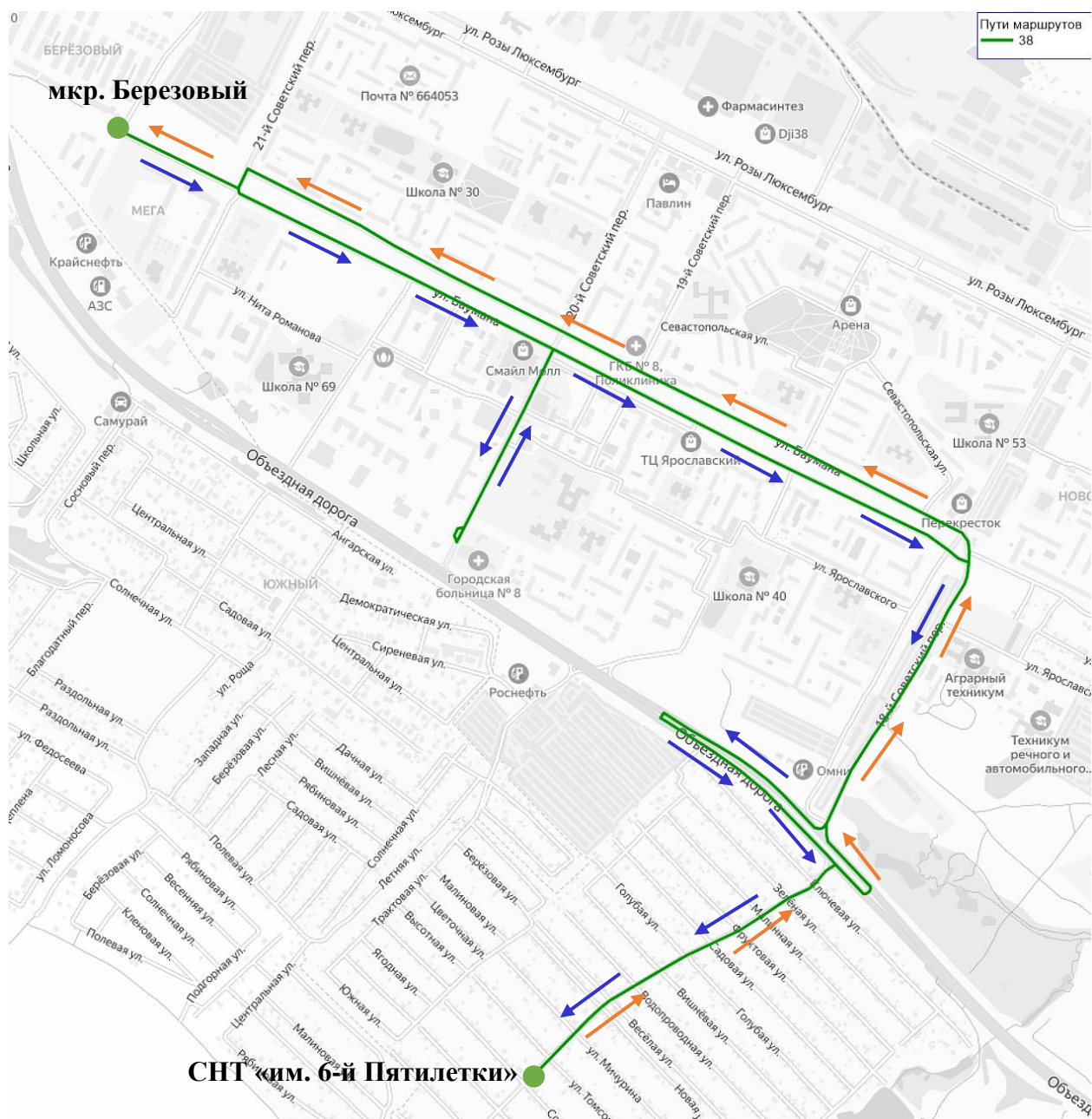


Рисунок 50 – Автобусный маршрут №38 «мкр. Березовый (Н. Ленино) – СНТ «имени 6-й Пятилетки» – мкр. Березовый (Н. Ленино)»

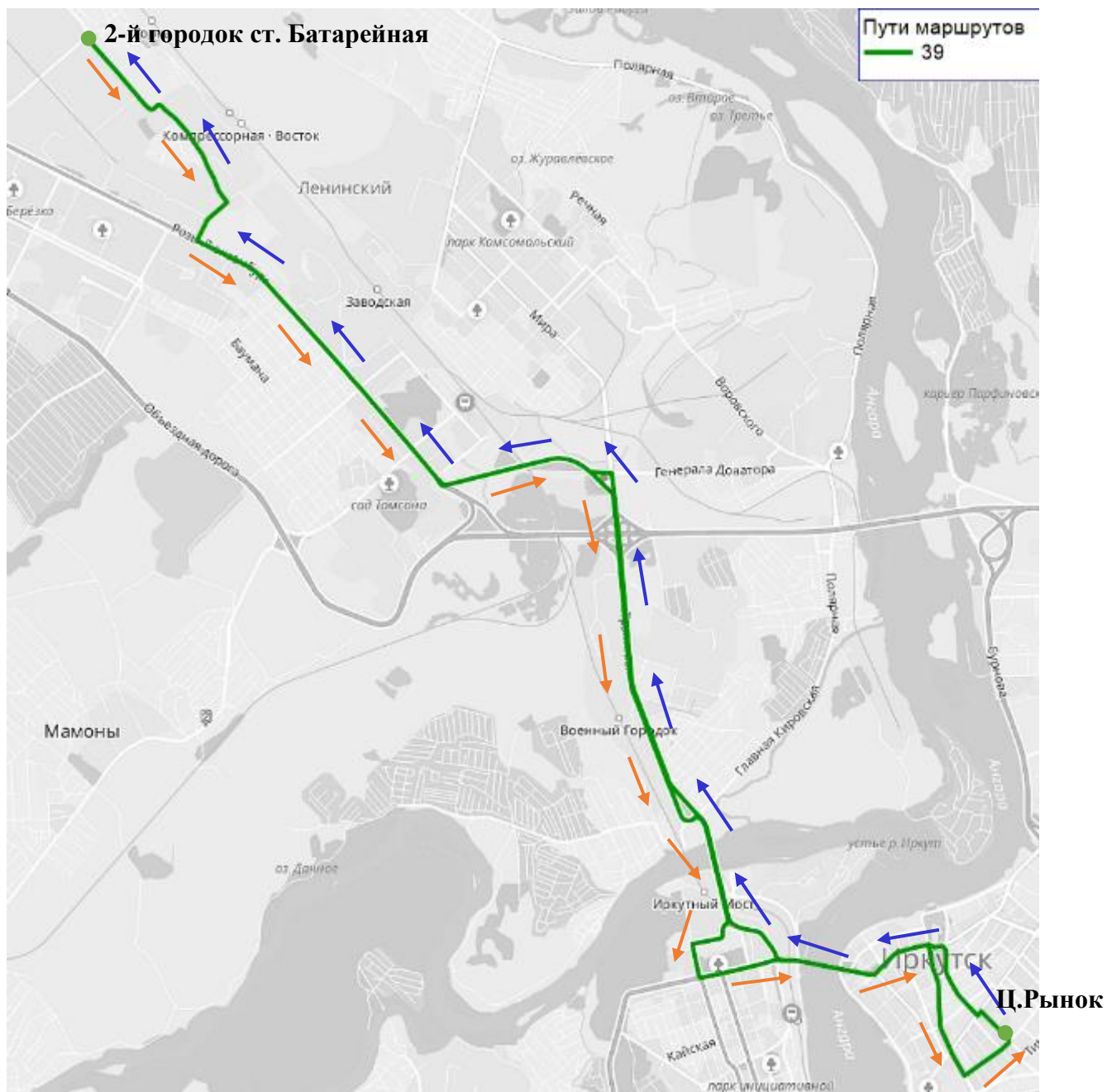


Рисунок 51 – Автобусный маршрут №39 «2-й городок ст. Батарейная – Ц.Рынок»

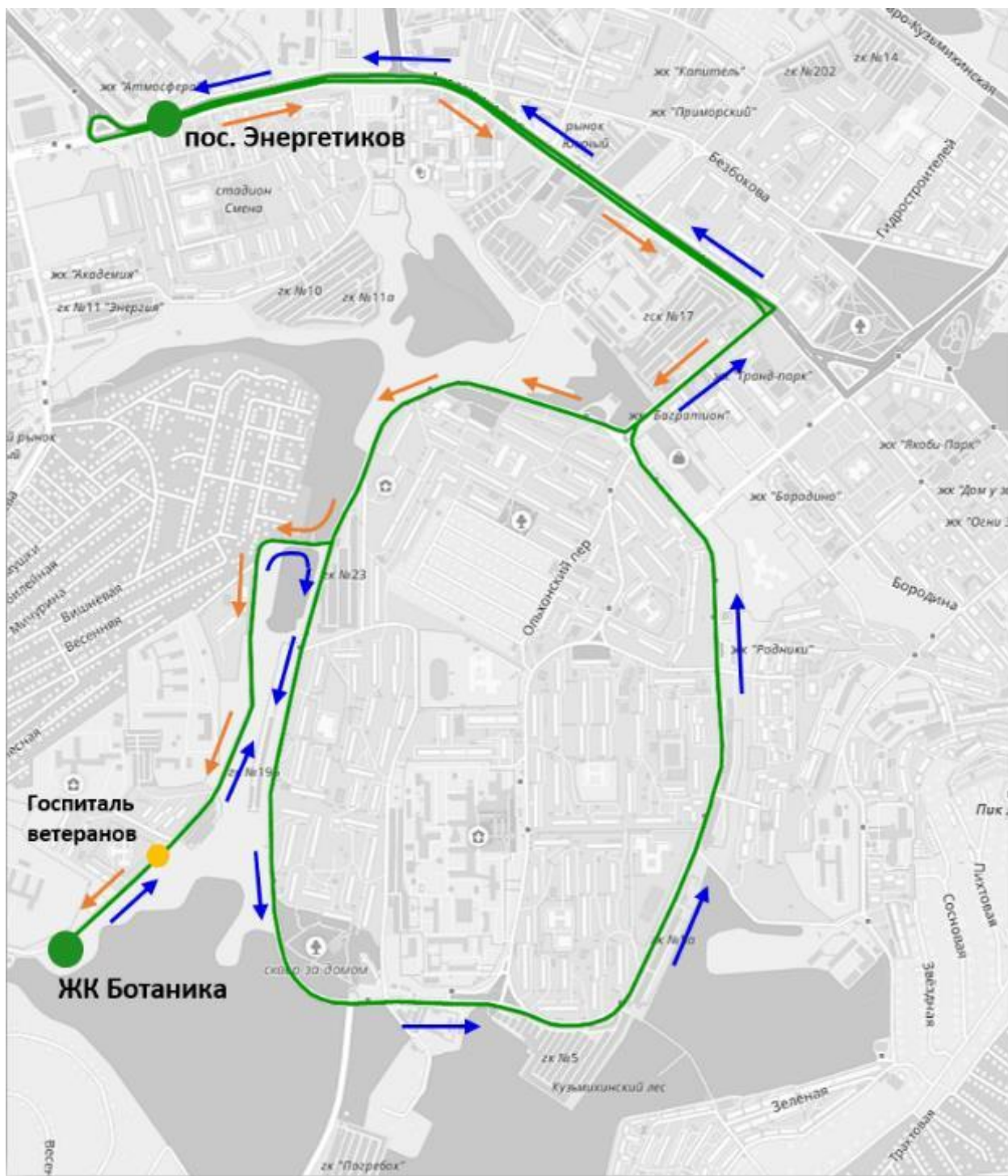


Рисунок 52 – Измененный автобусный маршрут №40 «Госпиталь ветеранов – пос. Энергетиков». Вариант развития 1 в 2026 году

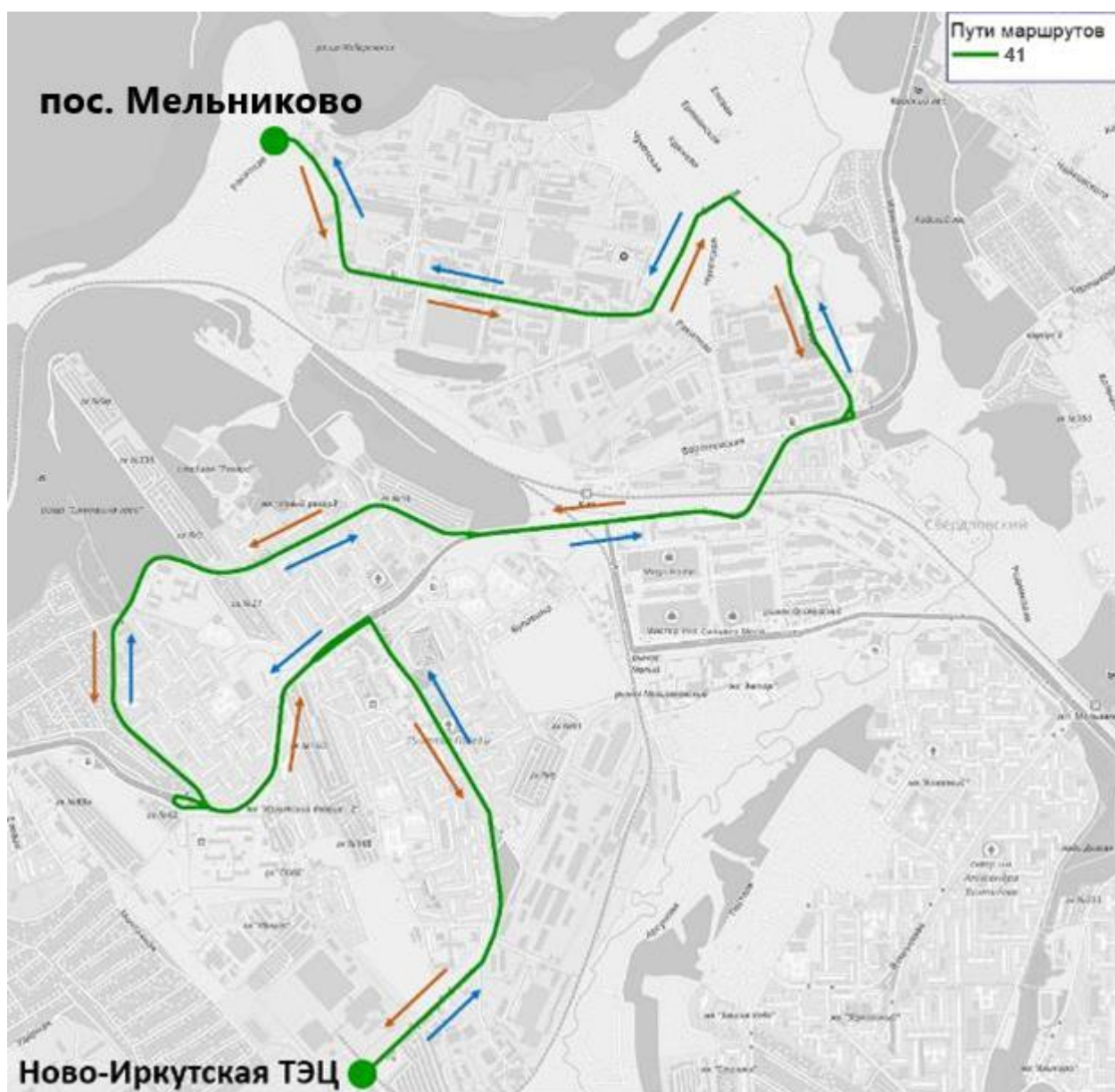


Рисунок 53 – Новый автобусный маршрут №41 «пос. Мельников – Реабилитационный центр – Н.И.ТЭЦ». Вариант развития 1 в 2026 году

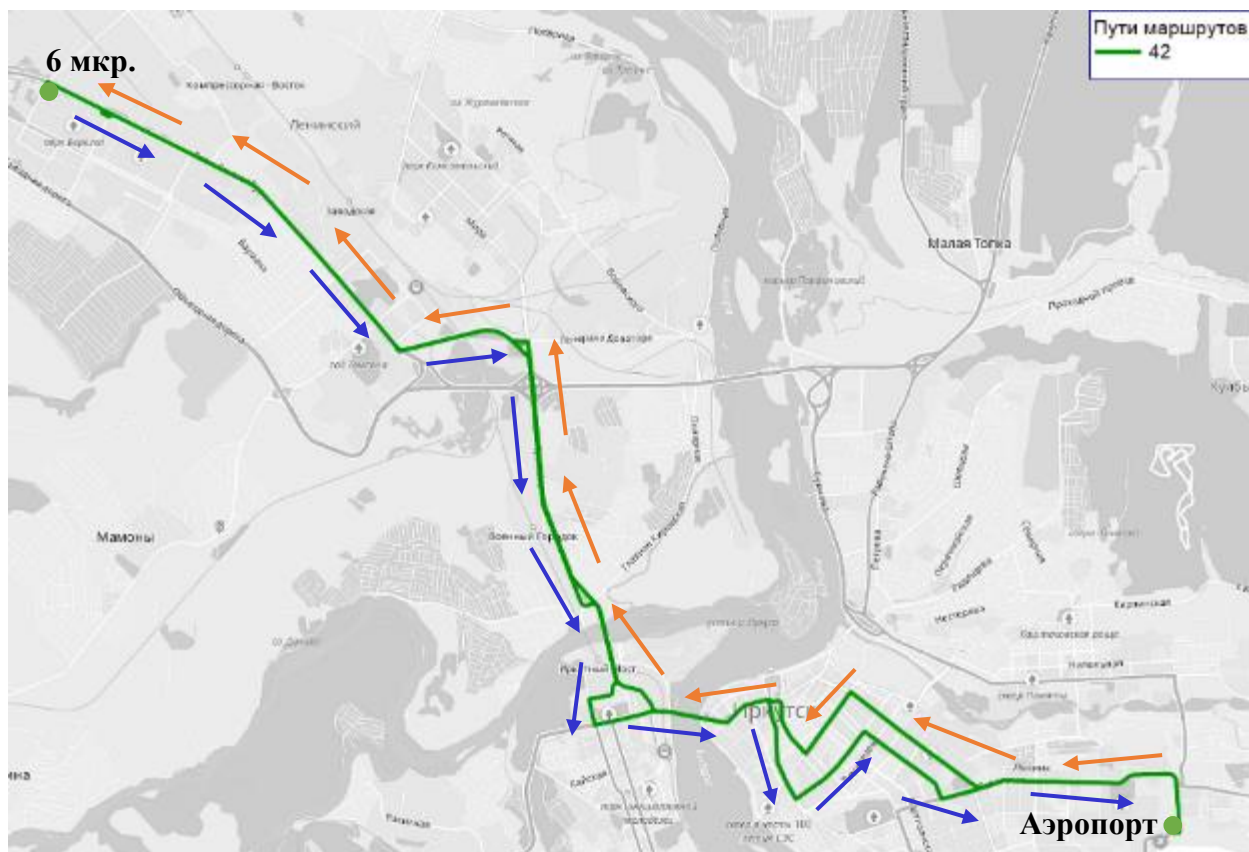


Рисунок 54 – Автобусный маршрут №42 «6 мкр. (Н. Ленино) – Аэропорт»



Рисунок 56 – Автобусный маршрут №44 «Ц.Рынок – пос. Славный – СНТ «Пилот» – Ц.Рынок».

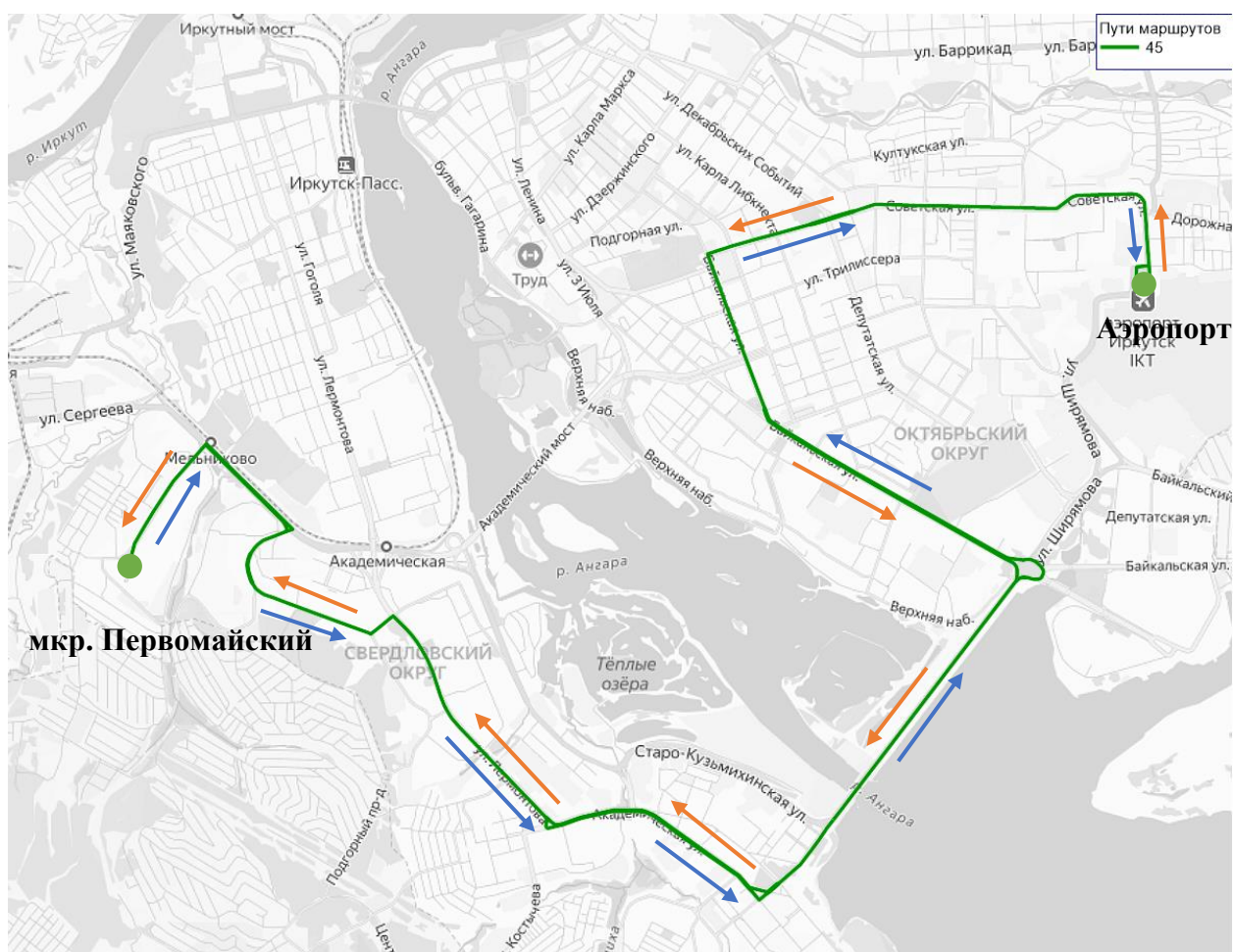


Рисунок 57 – Автобусный маршрут №45 «мкр. Первомайский – пл. ГЭС – Аэропорт».

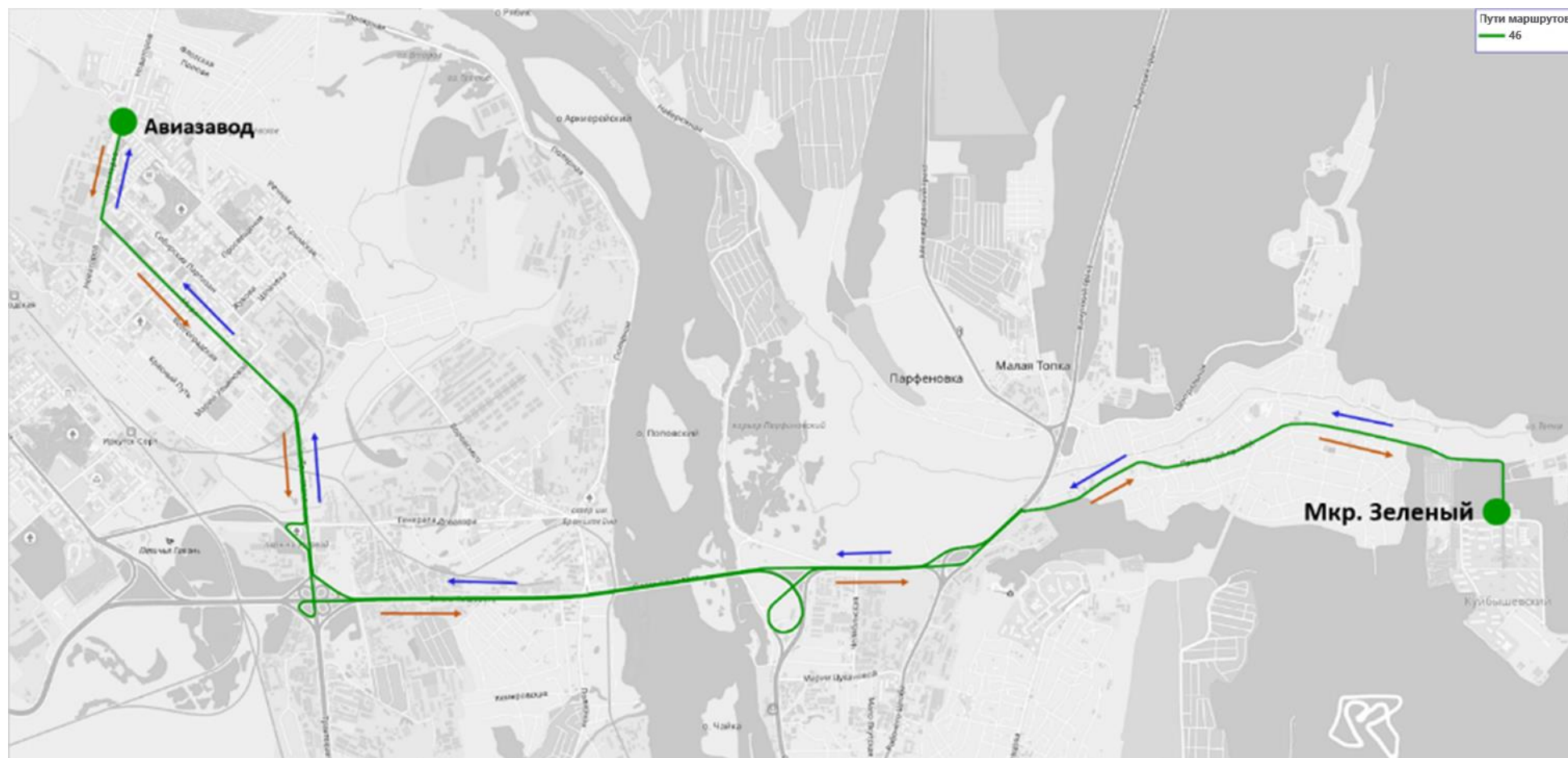


Рисунок 58 – Новый автобусный маршрут №46 «Мкр. Зеленый – Авиазавод».
Вариант развития 1 в 2026 году

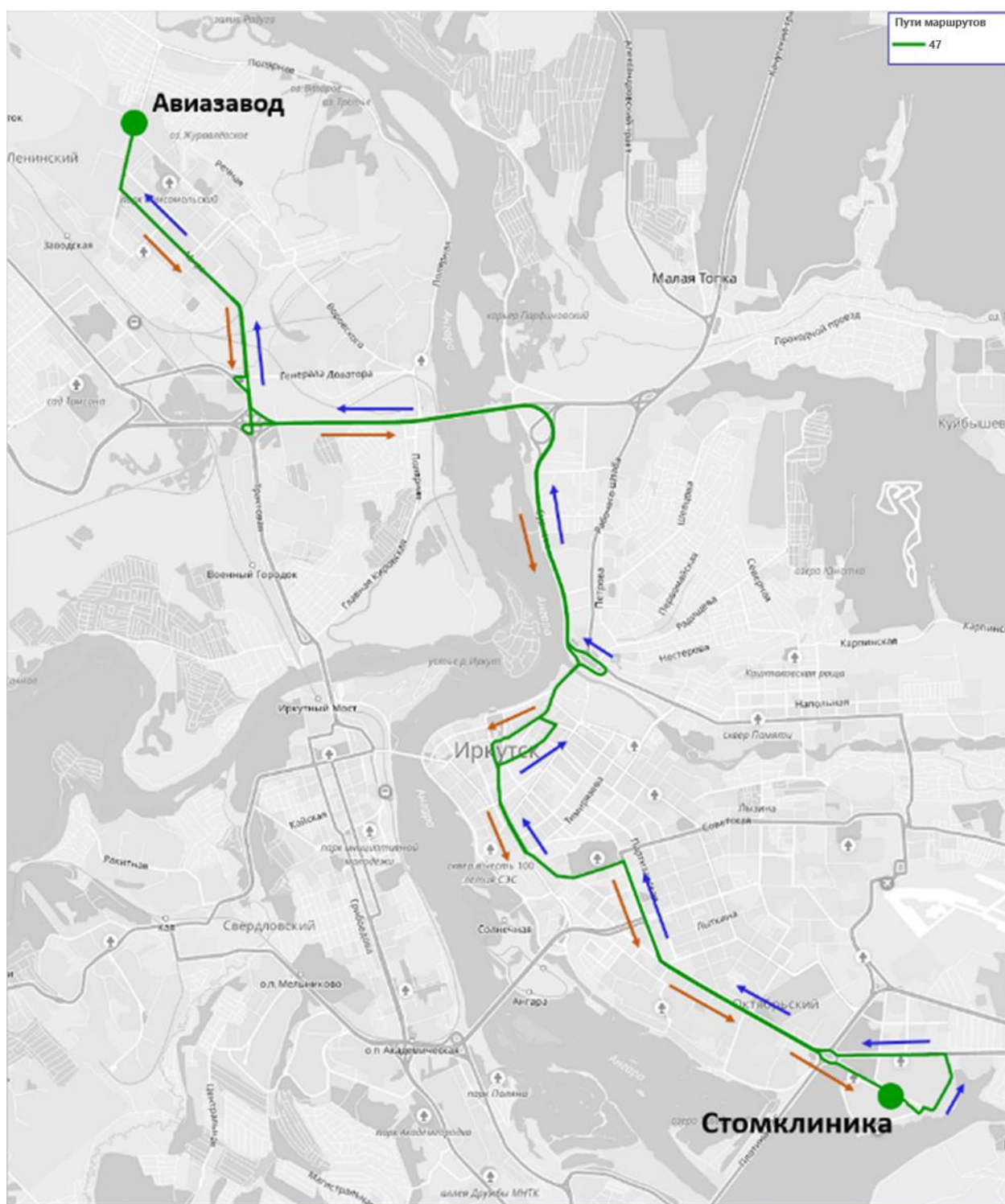


Рисунок 59 – Новый автобусный маршрут №47 «мкр. Солнечный – Авиазавод». Вариант развития 1 в 2026 году

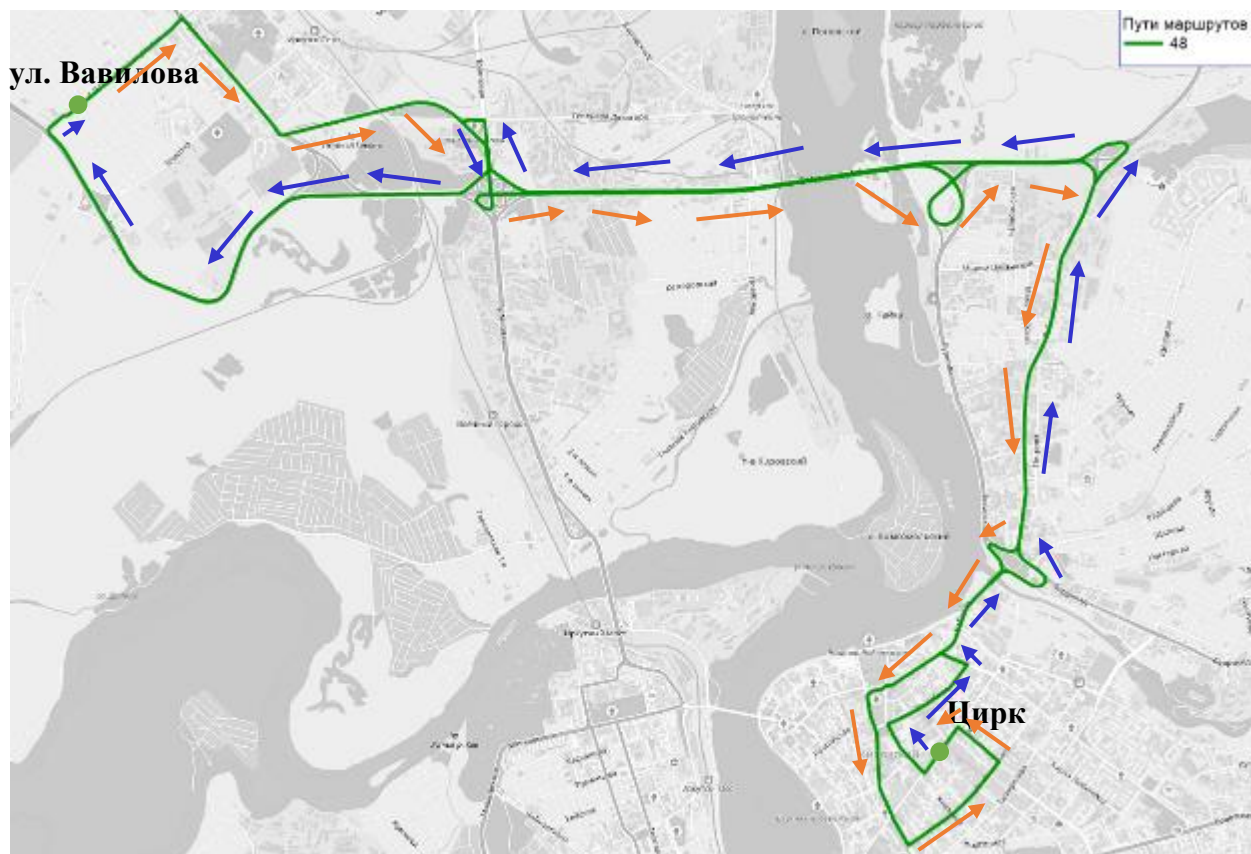


Рисунок 60 – Автобусный маршрут №48 «ЖК «Огни города» – Цирк».

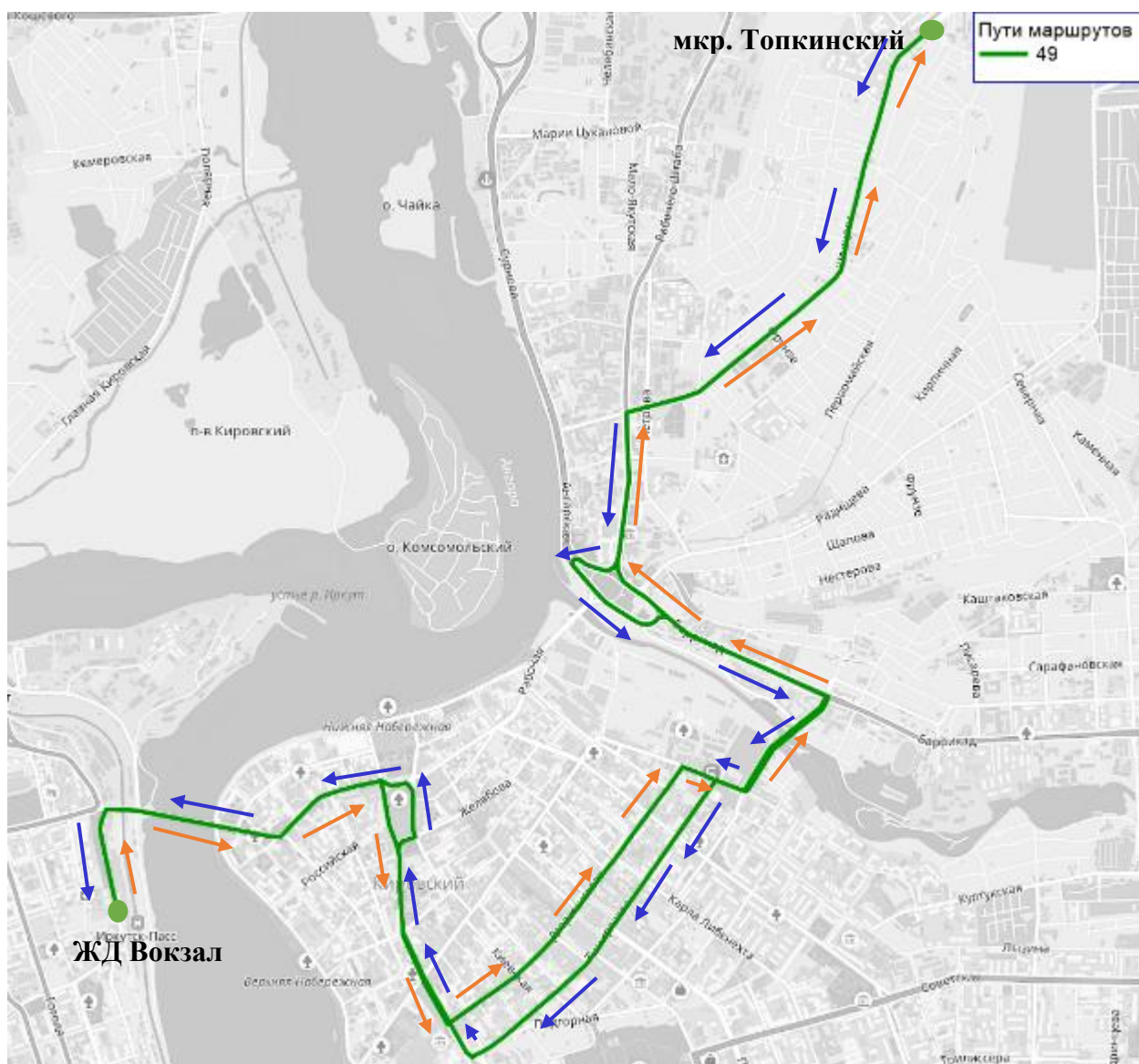


Рисунок 61 – Автобусный маршрут №49 «мкр. Топкинский – Автовокзал – Ж.Д. Вокзал».



Рисунок 62 – Новый автобусный маршрут №50 «СНТ «Ангара» – Областная больница»
Вариант развития 1 в 2026 году



Рисунок 63 – Автобусный маршрут №51 «СНТ «Наука» - Иркутский мост».

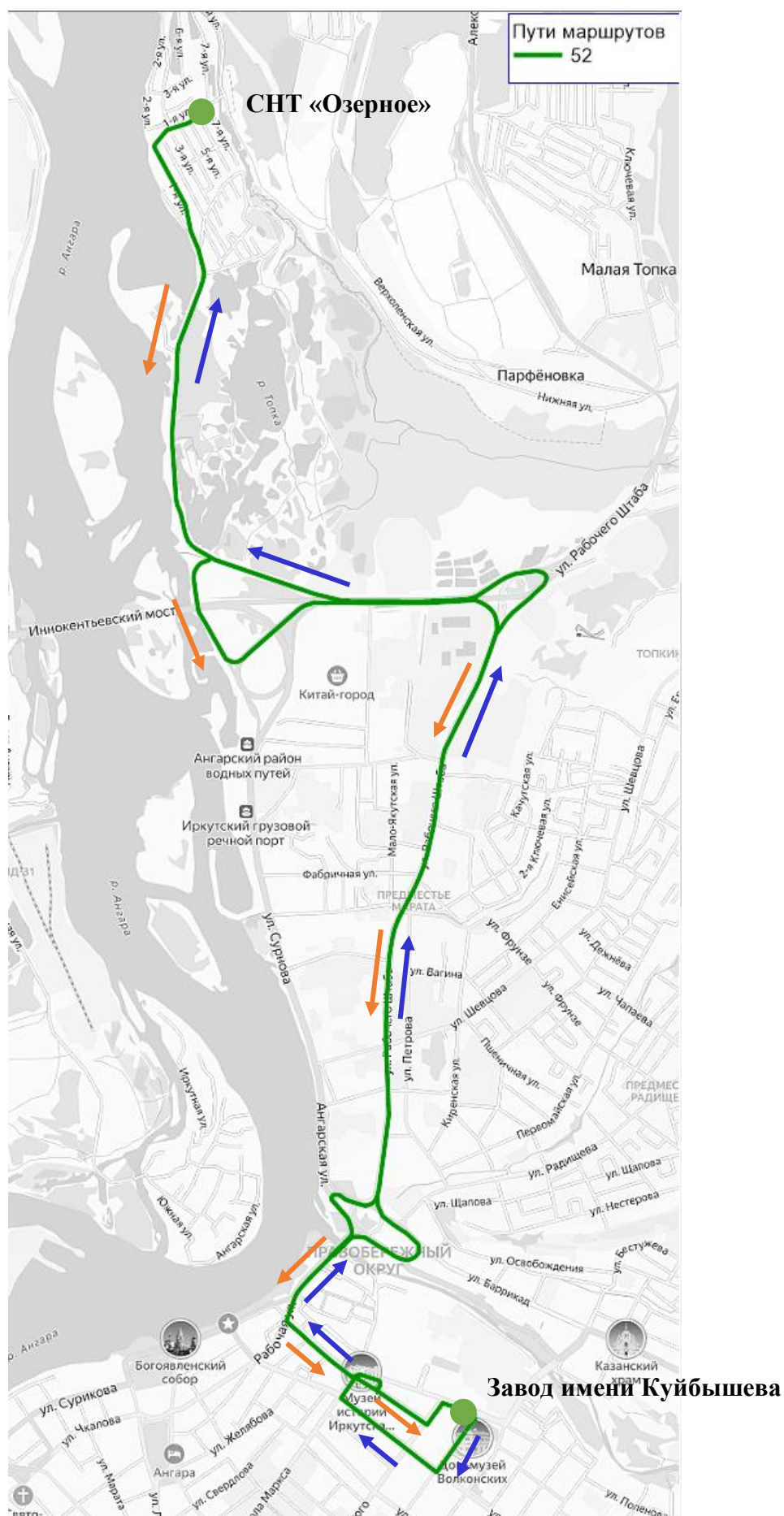


Рисунок 64 – Автобусный маршрут №52 «Завод имени Куйбышева – СНТ «Озерное»»

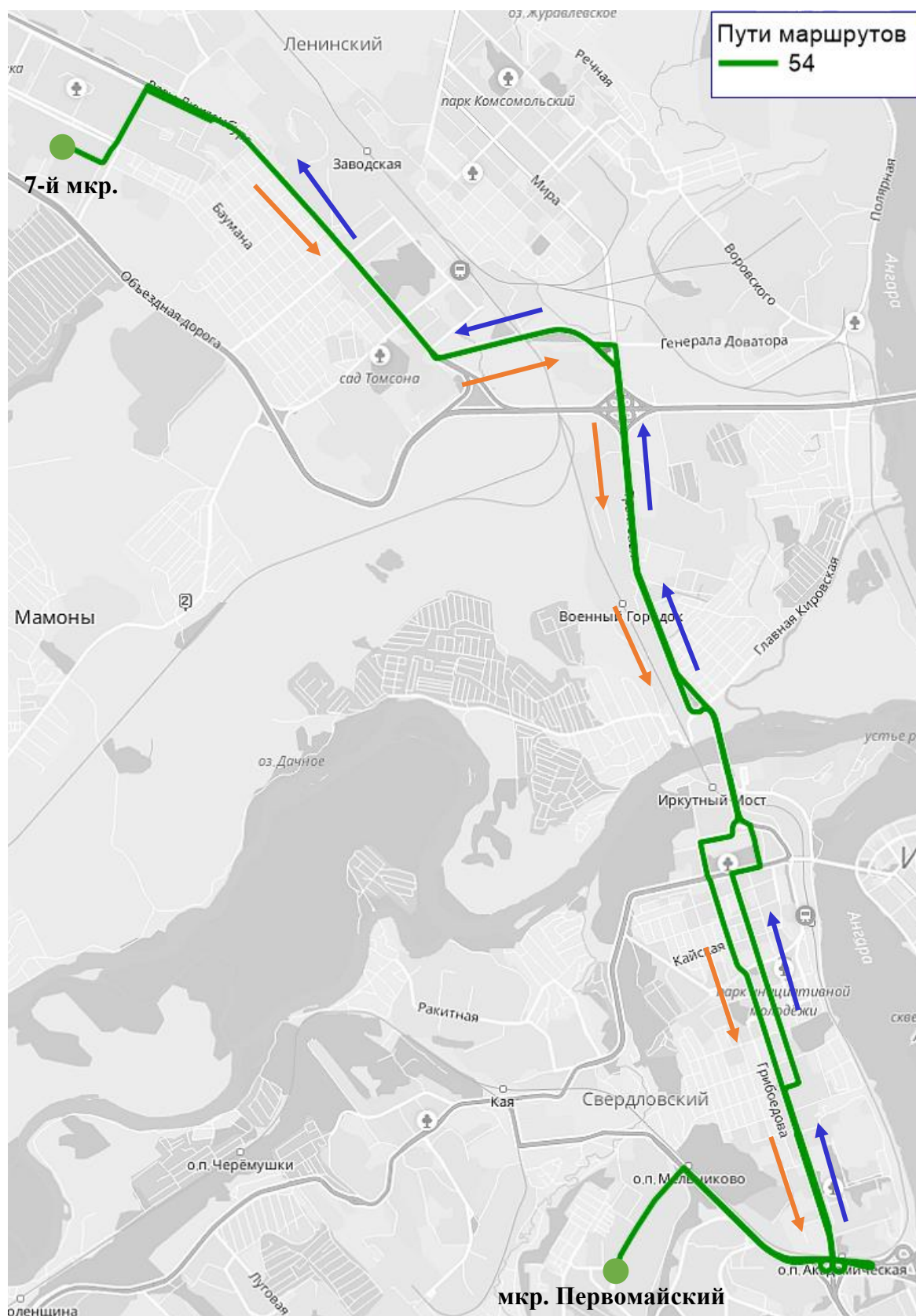


Рисунок 66 – Автобусный маршрут №54 «7 мкр. (Н. Ленино) - мкр. Первомайский»

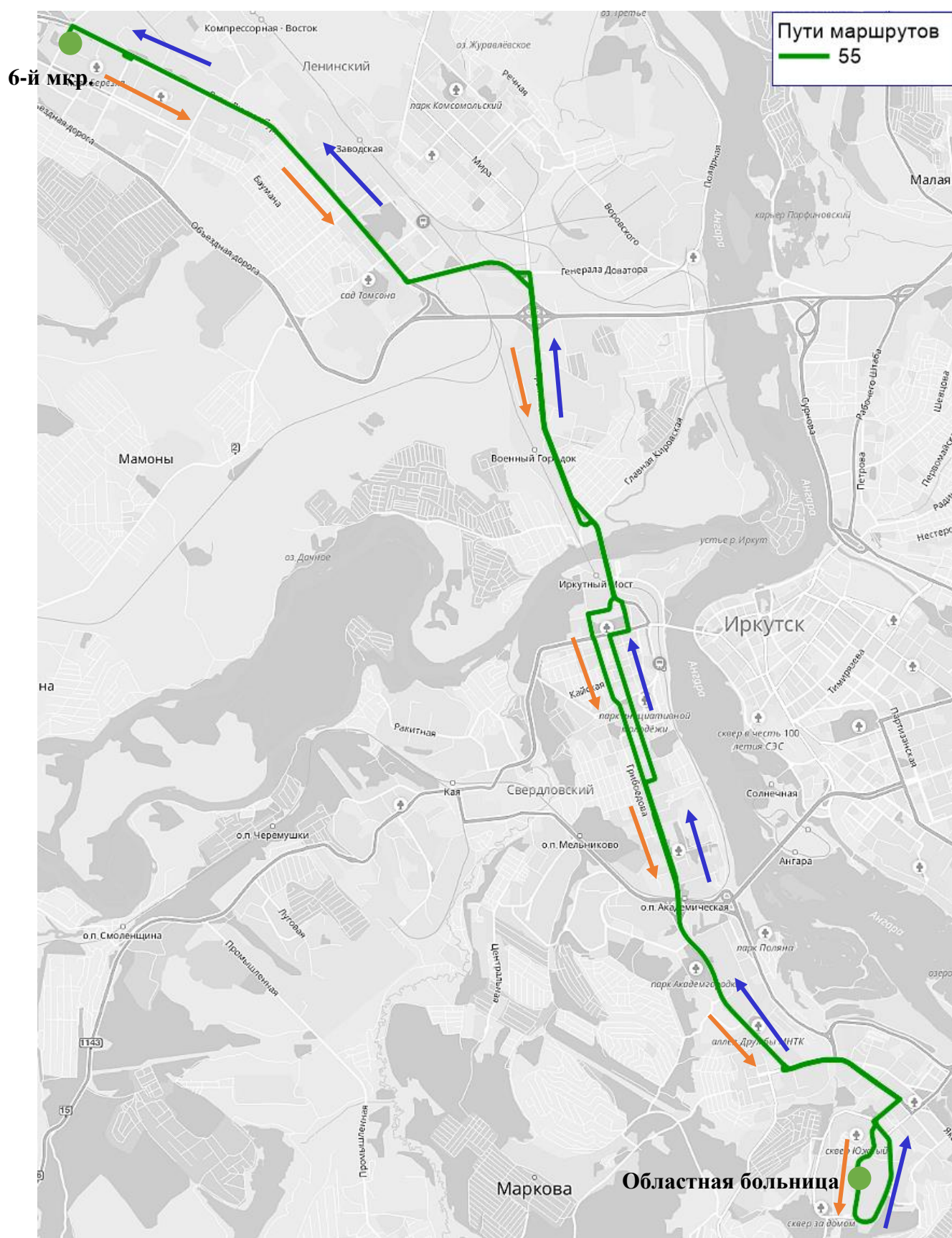


Рисунок 67 – Автобусный маршрут №55 «6 мкр. (Н. Ленино) – Областная больница»

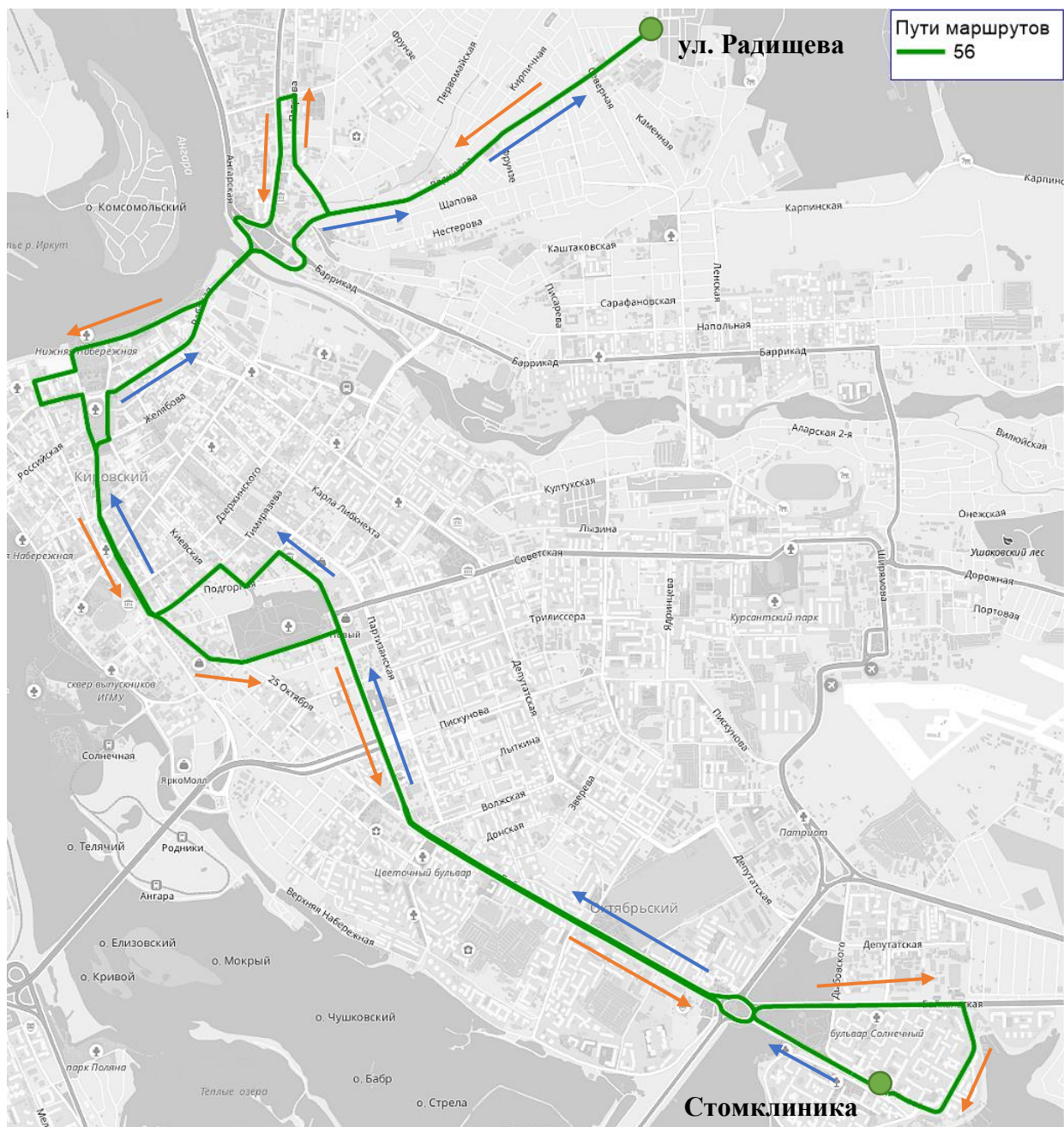


Рисунок 68 – Автобусный маршрут №56 «пр. Радищева – Сквер им. Кирова – мкр. Солнечный»

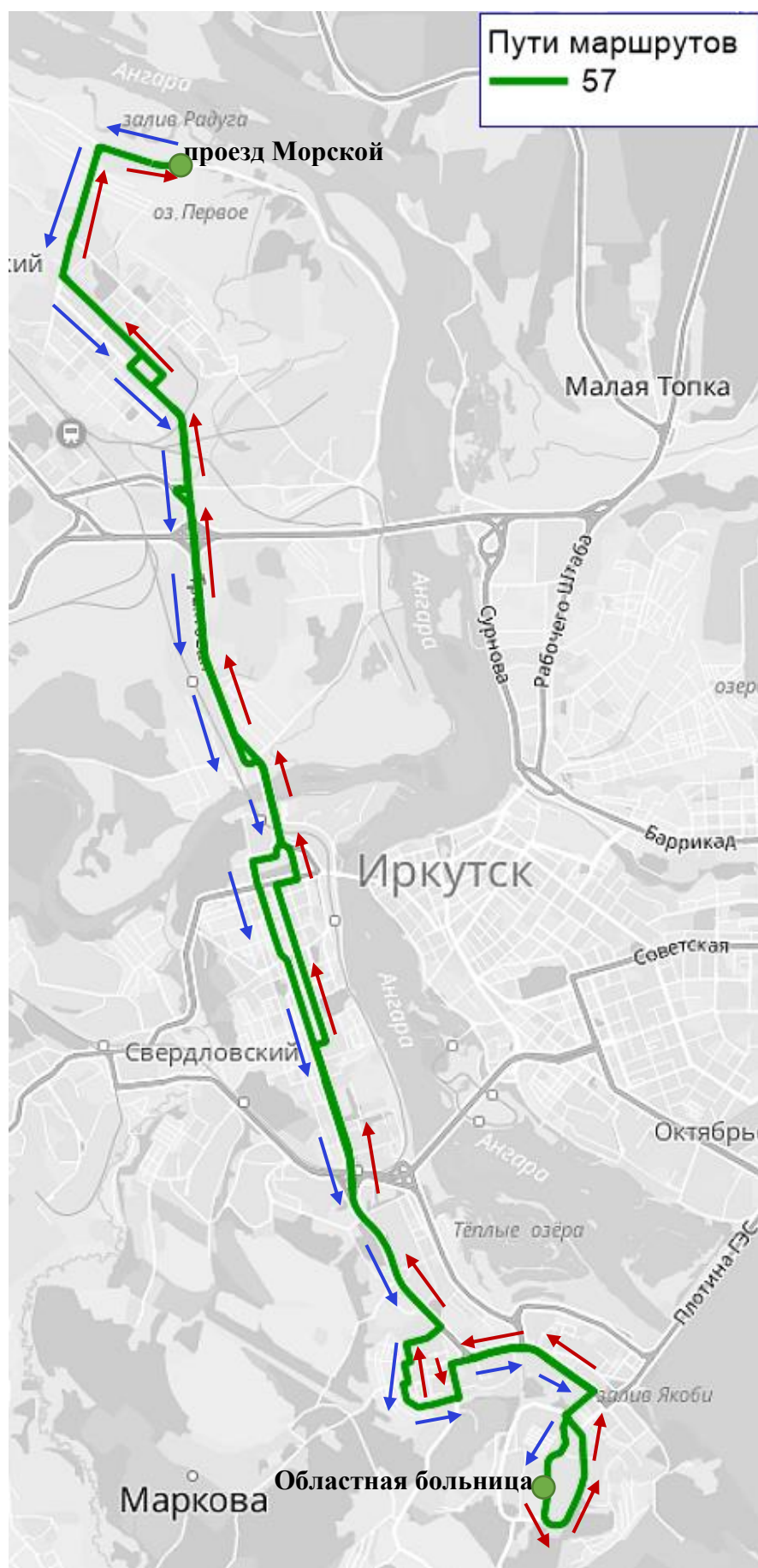


Рисунок 69 – Измененный автобусный маршрут №57 «поезд Морской – Областная больница». Вариант развития 1 в 2030 году

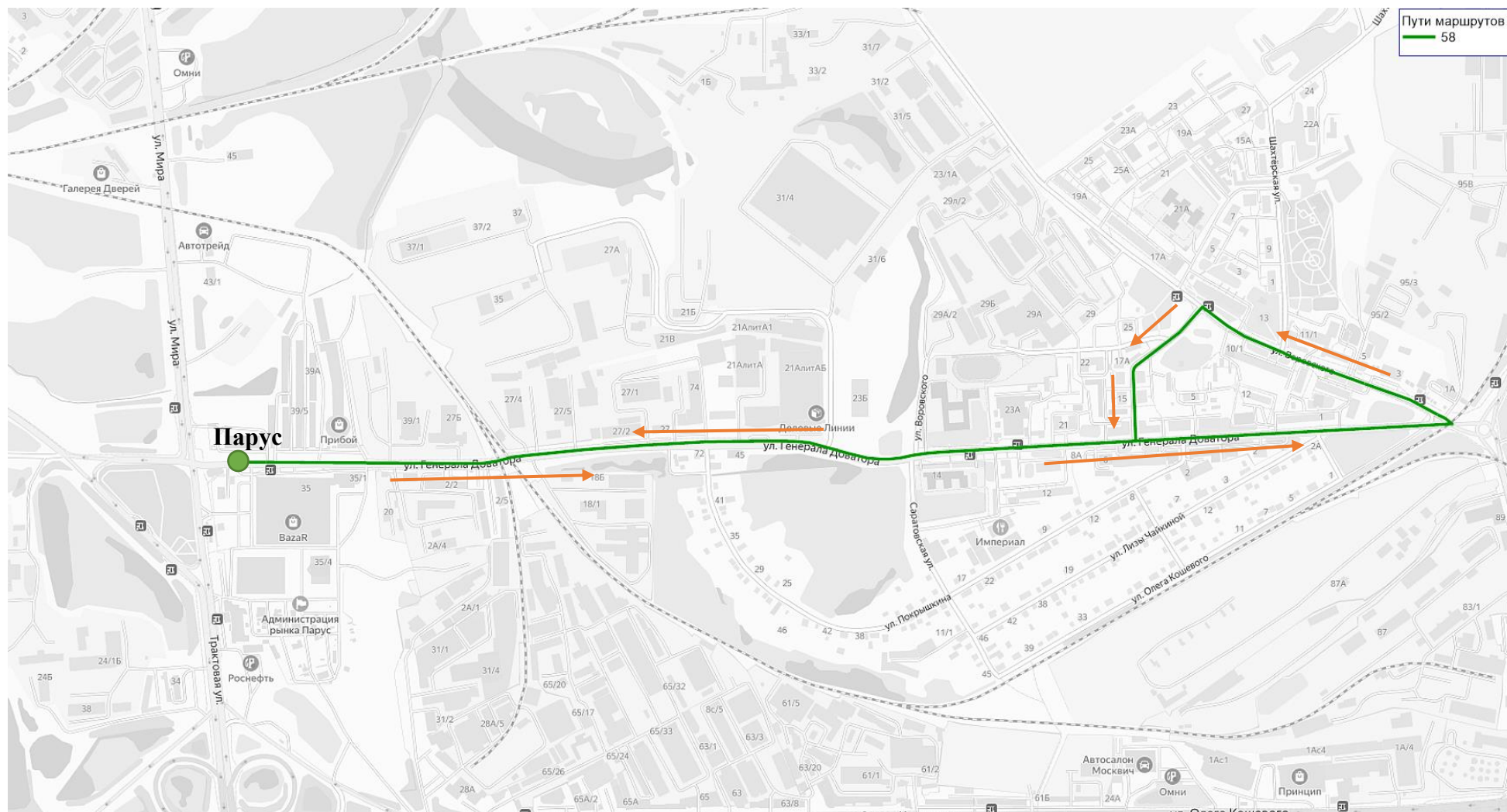


Рисунок 70 – Автобусный маршрут №58 «пос. Жилкино – Парус».

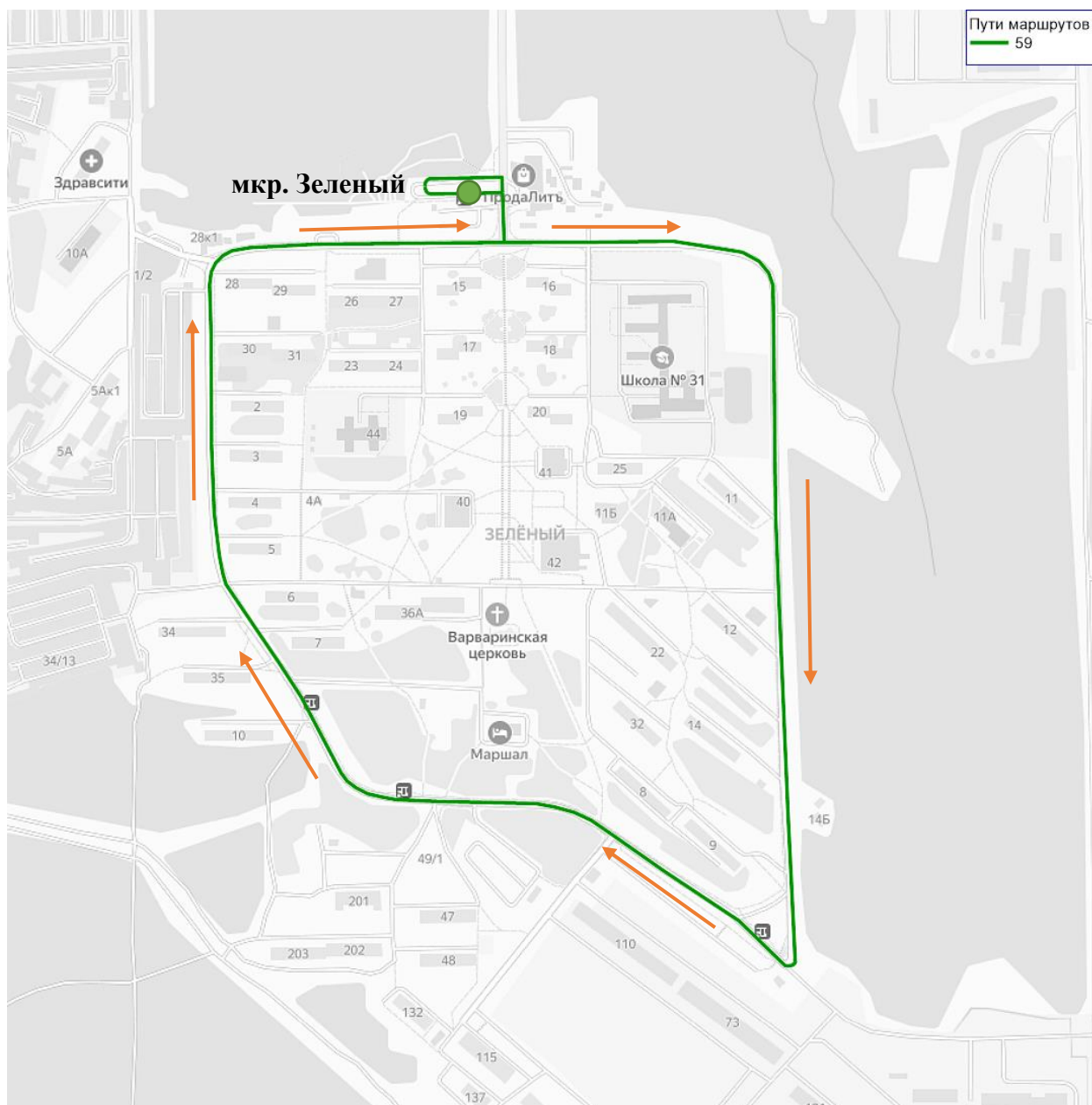


Рисунок 71 – Автобусный маршрут №59 «Зеленый микрорайон – Магазин – Зеленый микрорайон».



Рисунок 72 – Новый автобусный маршрут №60 «Ж.Д. Вокзал – Областная больница»
Вариант развития 1 в 2026 году

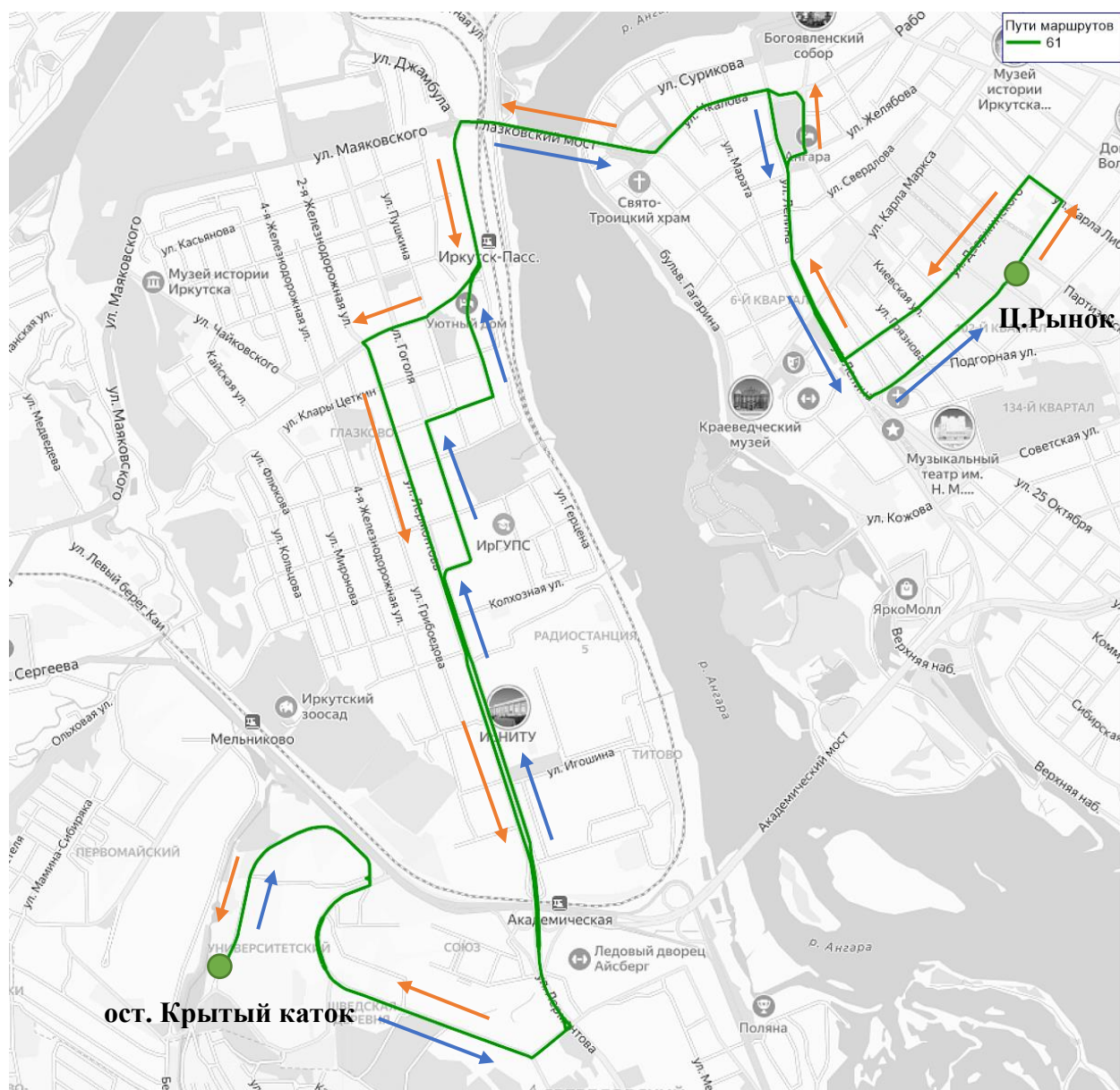


Рисунок 73 – Автобусный маршрут №61 «мкр. Университетский – Ц. Рынок».

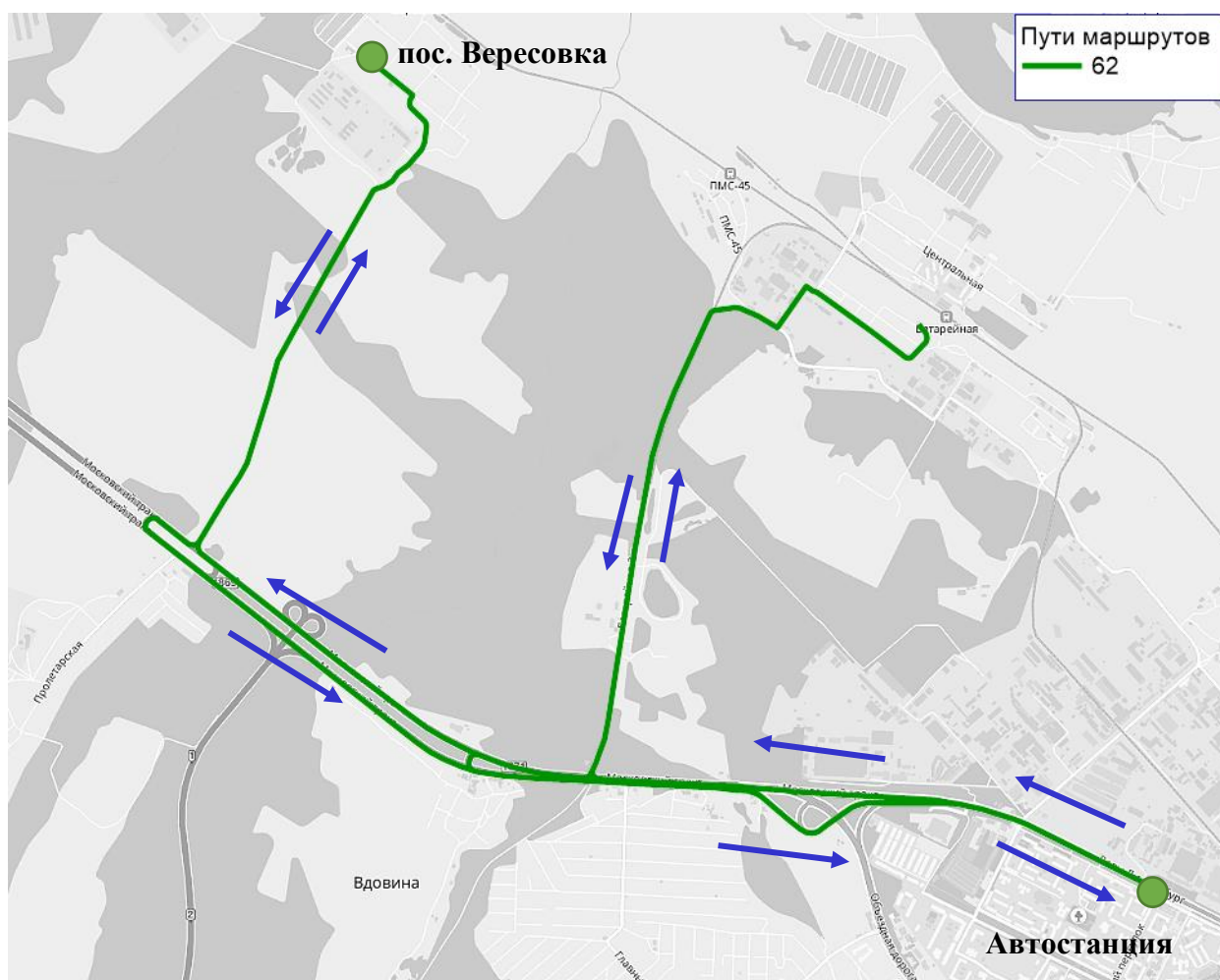


Рисунок 74 – Автобусный маршрут №62 «Автостанция – пос. Вересовка».

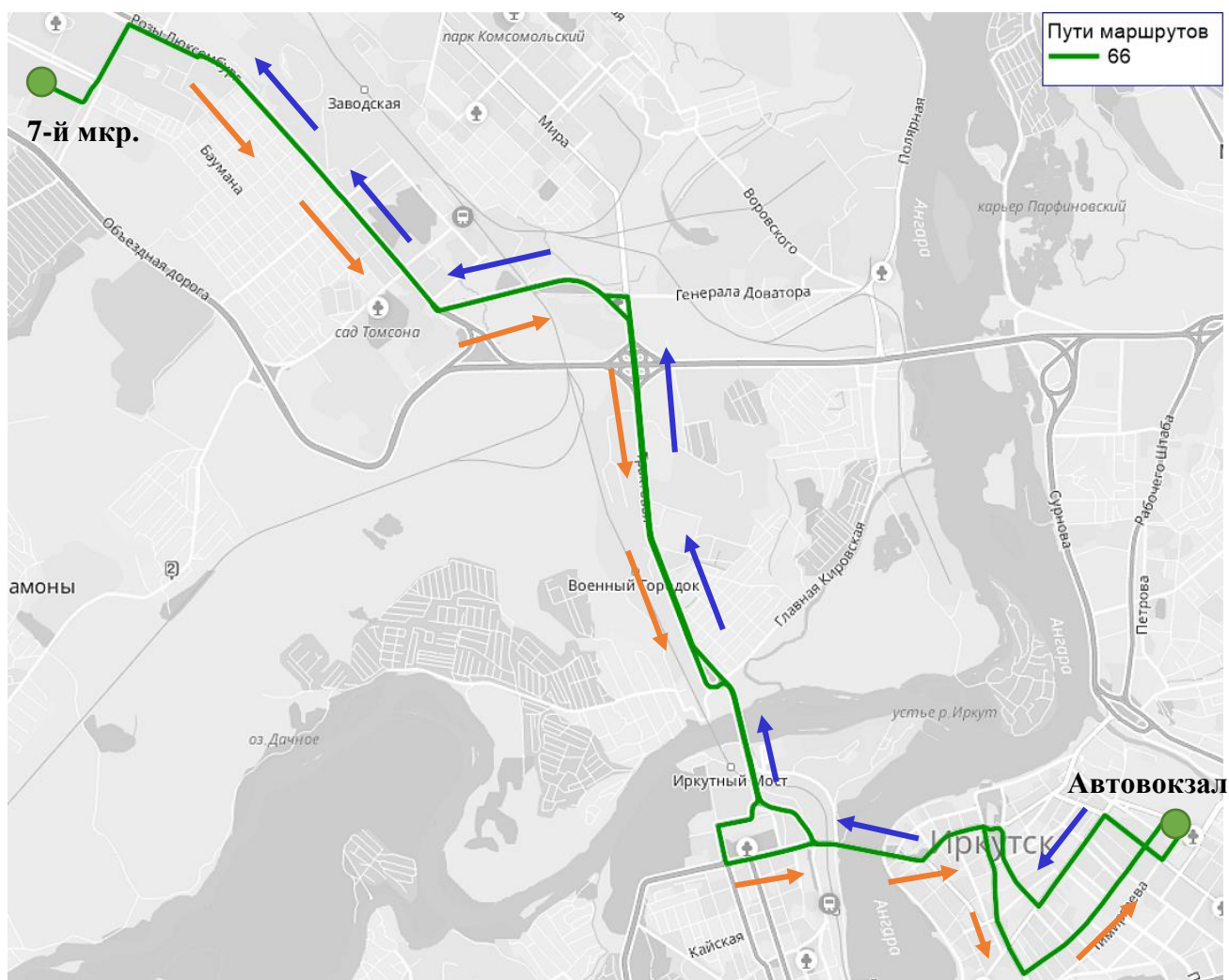


Рисунок 75 – Автобусный маршрут №66 «7 мкр. (Н. Ленино) - Автовокзал»

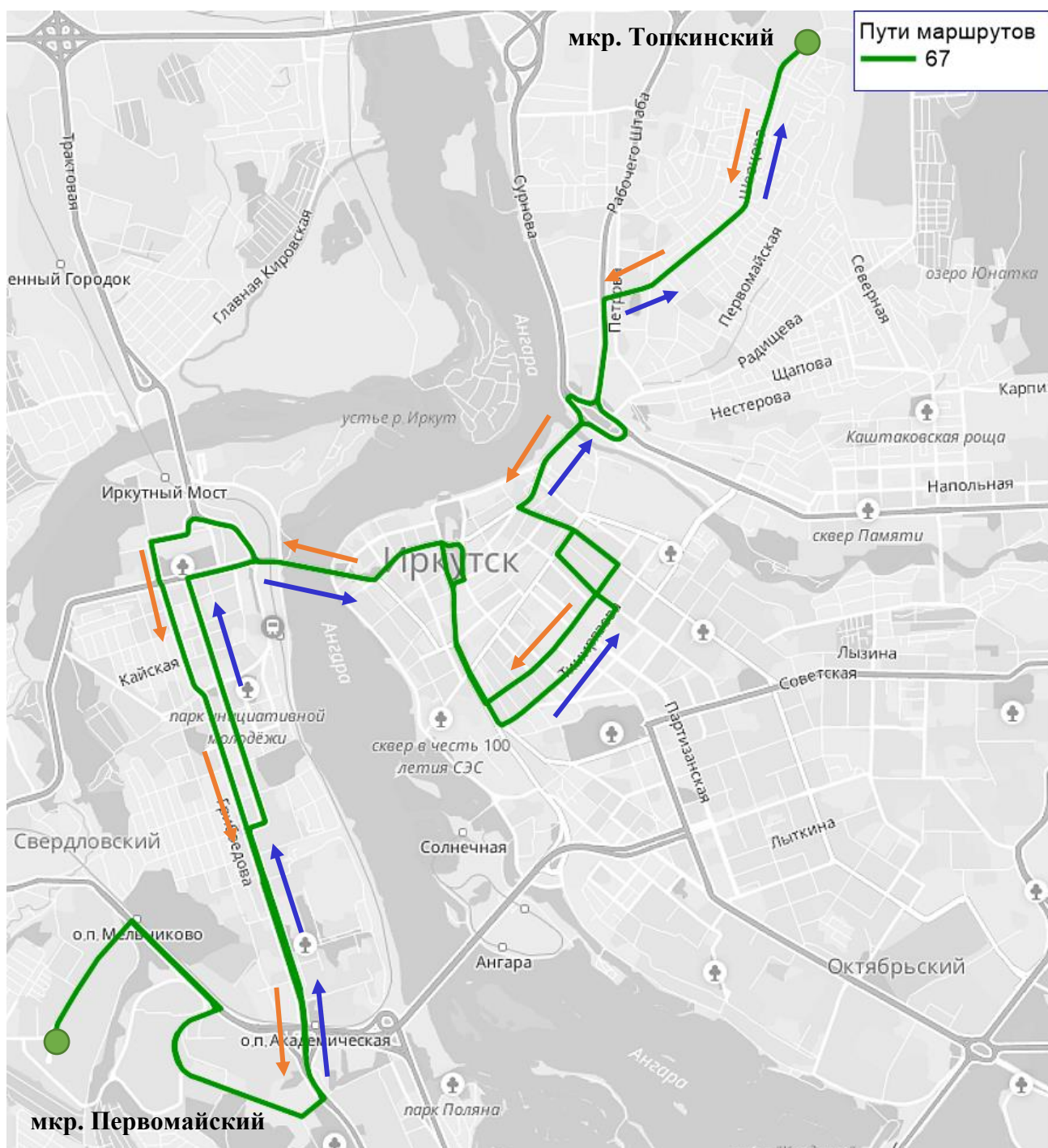


Рисунок 76 – Автобусный маршрут №67 «мкр. Первомайский – мкр. Топкинский»

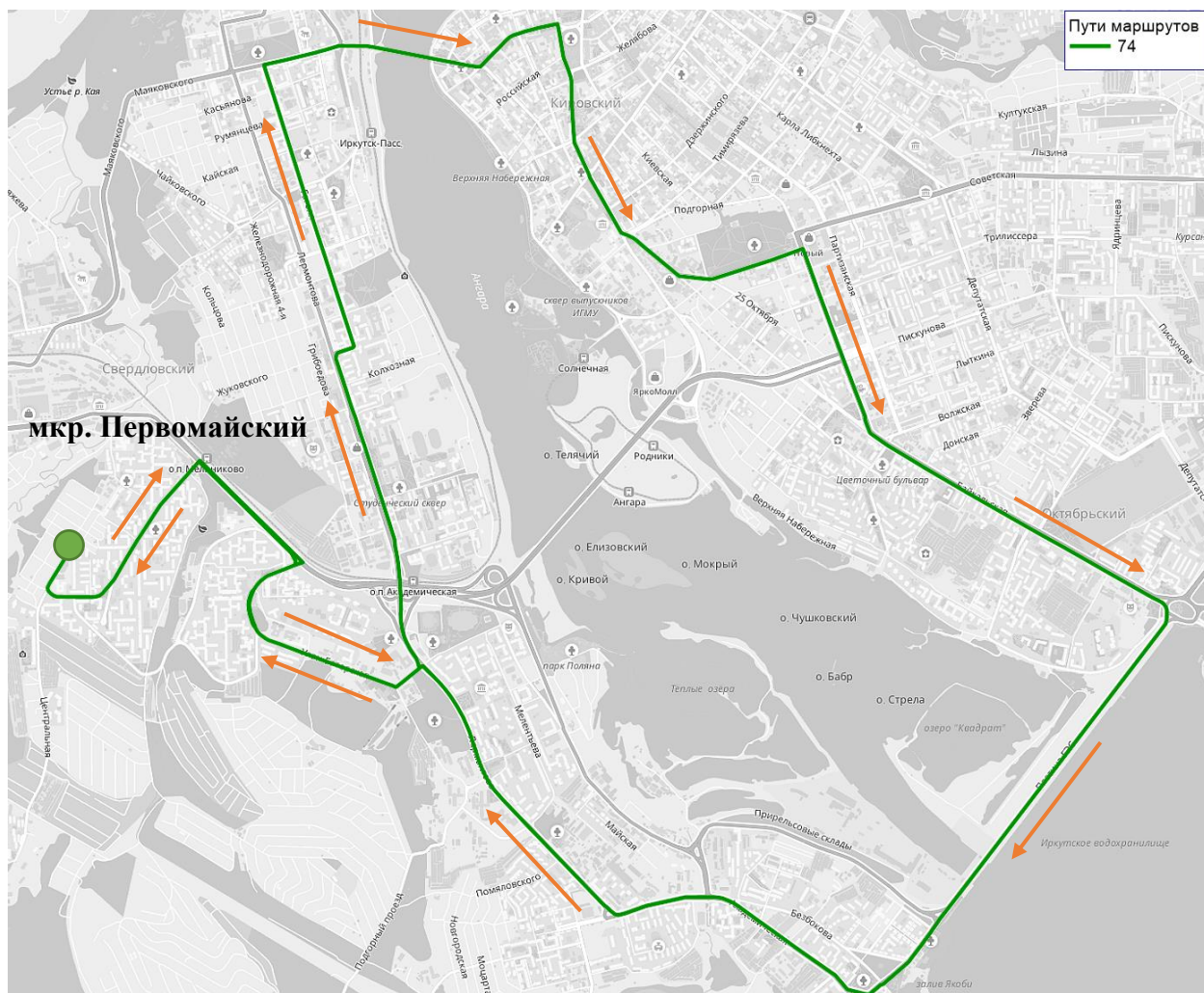


Рисунок 77 – Автобусный маршрут №74 «мкр. Первомайский (Башня) – ул. Маяковского – ул. Байкальская - мкр. Приморский - мкр. Первомайский (Башня)»



Рисунок 79 – Автобусный маршрут №83 «мкр. Радужный – Ц.Рынок»

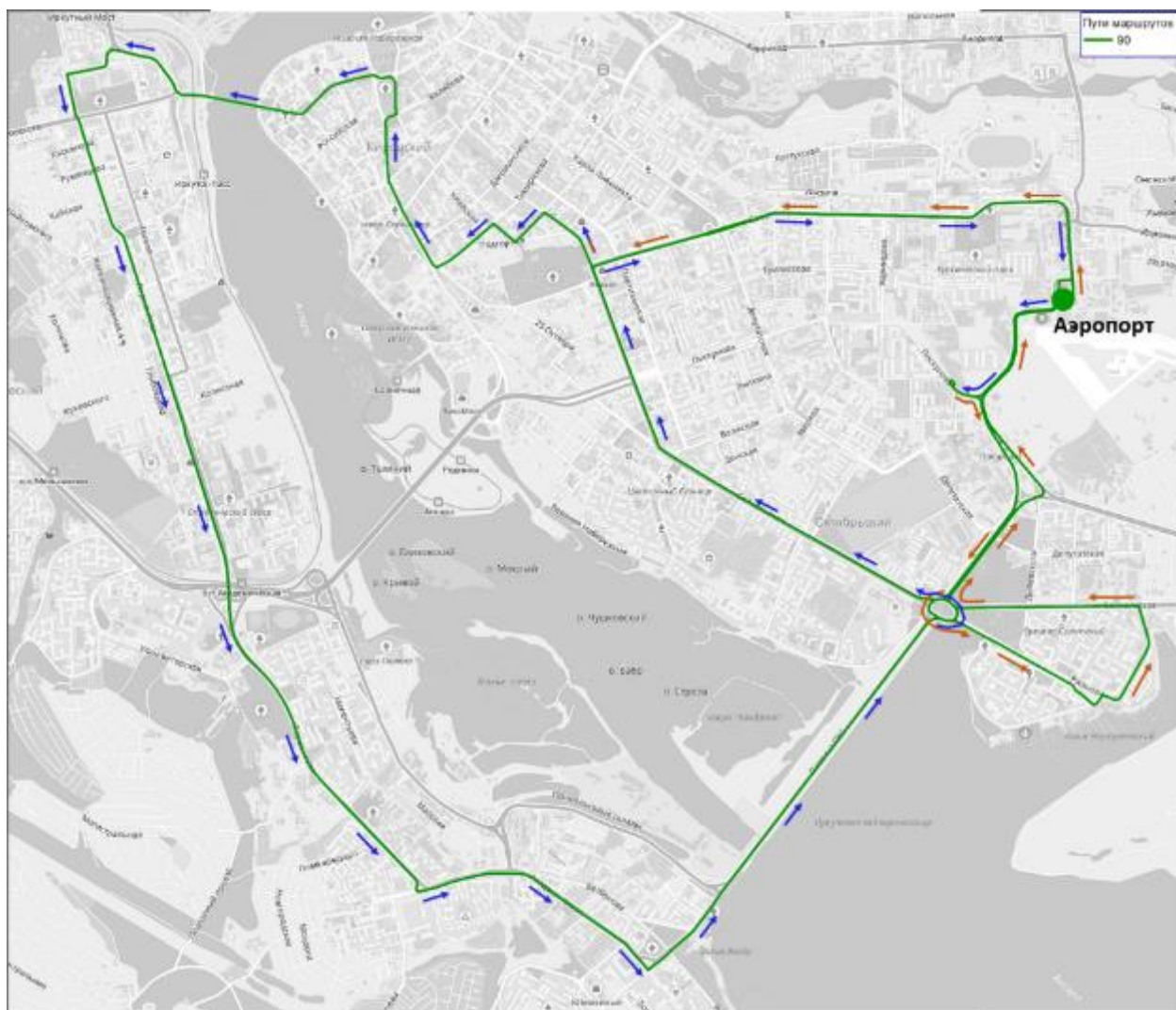


Рисунок 80 – Измененный автобусный маршрут №90 «ул. Пискунова – мкр. Солнечный – Аэропорт – Ц.Рынок – Студгородок – ул. Байкальская – Аэропорт – ул. Пискунова» и организацией заезда в мкр. Солнечный. Вариант развития 1 в 2030 году

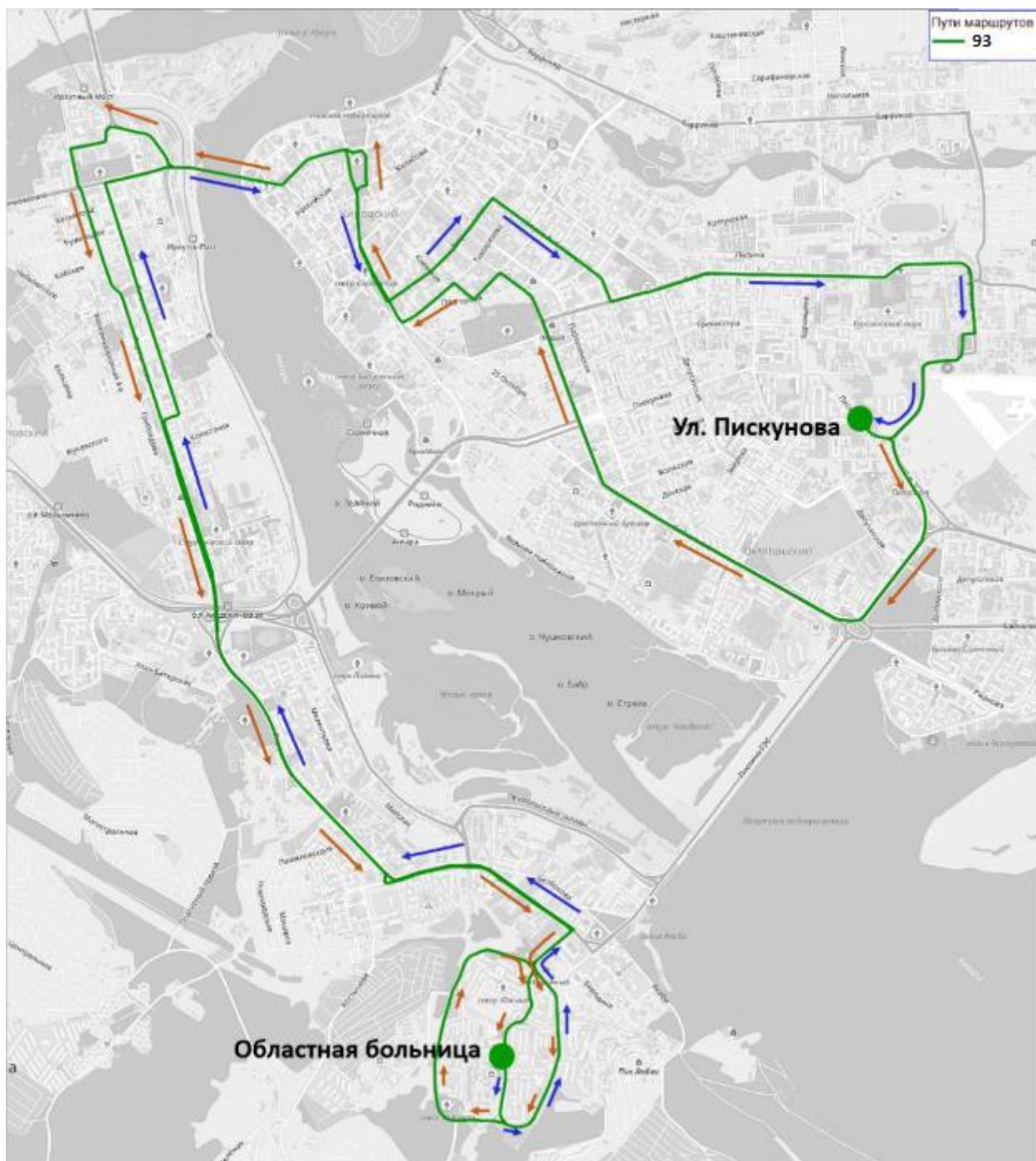


Рисунок 81 – Новый автобусный маршрут №93 «ул. Пискунова – Ц.Рынок – Областная
больница – Ц.Рынок – ул. Пискунова».
Вариант развития 1 в 2027 году