



# ПОСТАНОВЛЕНИЕ АДМИНИСТРАЦИИ ГОРОДА ОМСКА

---

от 22 октября 2024 года № 820-п

---

О комплексном развитии территории жилой застройки  
в границах улиц: 16-я Северная – Красный Пахарь – 7-я Северная – Герцена  
в Центральном административном округе города Омска

Руководствуясь Градостроительным кодексом Российской Федерации, Федеральным законом «Об общих принципах организации местного самоуправления в Российской Федерации», постановлением Правительства Омской области от 1 октября 2021 года № 430-п «О порядке осуществления комплексного развития территории Омской области», Уставом города Омска, постановляю:

1. Принять решение о комплексном развитии территории жилой застройки в границах улиц: 16-я Северная – Красный Пахарь – 7-я Северная – Герцена в Центральном административном округе города Омска общей площадью 29,5 га в границах согласно приложению № 1 к настоящему постановлению (далее – территория жилой застройки).

2. Утвердить перечень объектов капитального строительства, расположенных в границах территории жилой застройки, подлежащей комплексному развитию, в том числе перечень объектов капитального строительства, подлежащих сносу или реконструкции, включая многоквартирные дома, согласно приложению № 2 к настоящему постановлению.

3. Определить предельный срок реализации решения, указанного в пункте 1 настоящего постановления, – 10 лет.

4. Установить, что самостоятельная реализация муниципальным образованием городской округ город Омск Омской области решения, указанного в пункте 1 настоящего постановления, не предусмотрена.

5. Определить основные виды разрешенного использования земельных участков и объектов капитального строительства, которые могут быть выбраны при реализации решения, указанного в пункте 1 настоящего постановления, а также предельные параметры разрешенного строительства, реконструкции объектов капитального строительства в границах указанной территории жилой застройки согласно приложению № 3 к настоящему постановлению.

6. Определить объем строительства в границах территорий жилой застройки, подлежащей комплексному развитию, согласно приложению № 4 к настоящему постановлению.

7. Признать утратившим силу постановление Администрации города Омска от 30 ноября 2022 года № 936-п «О комплексном развитии территории жилой застройки в районе улицы 14-я Северная, улицы 1-я Совхозная в Центральном административном округе города Омска».

8. Департаменту информационной политики Администрации города Омска официально опубликовать настоящее постановление и разместить его на официальном сайте Администрации города Омска в информационно-телекоммуникационной сети «Интернет».

9. Контроль за исполнением настоящего постановления возложить на первого заместителя Мэра города Омска, директора департамента имущественных отношений Администрации города Омска Е.А. Романина.

Мэр города Омска

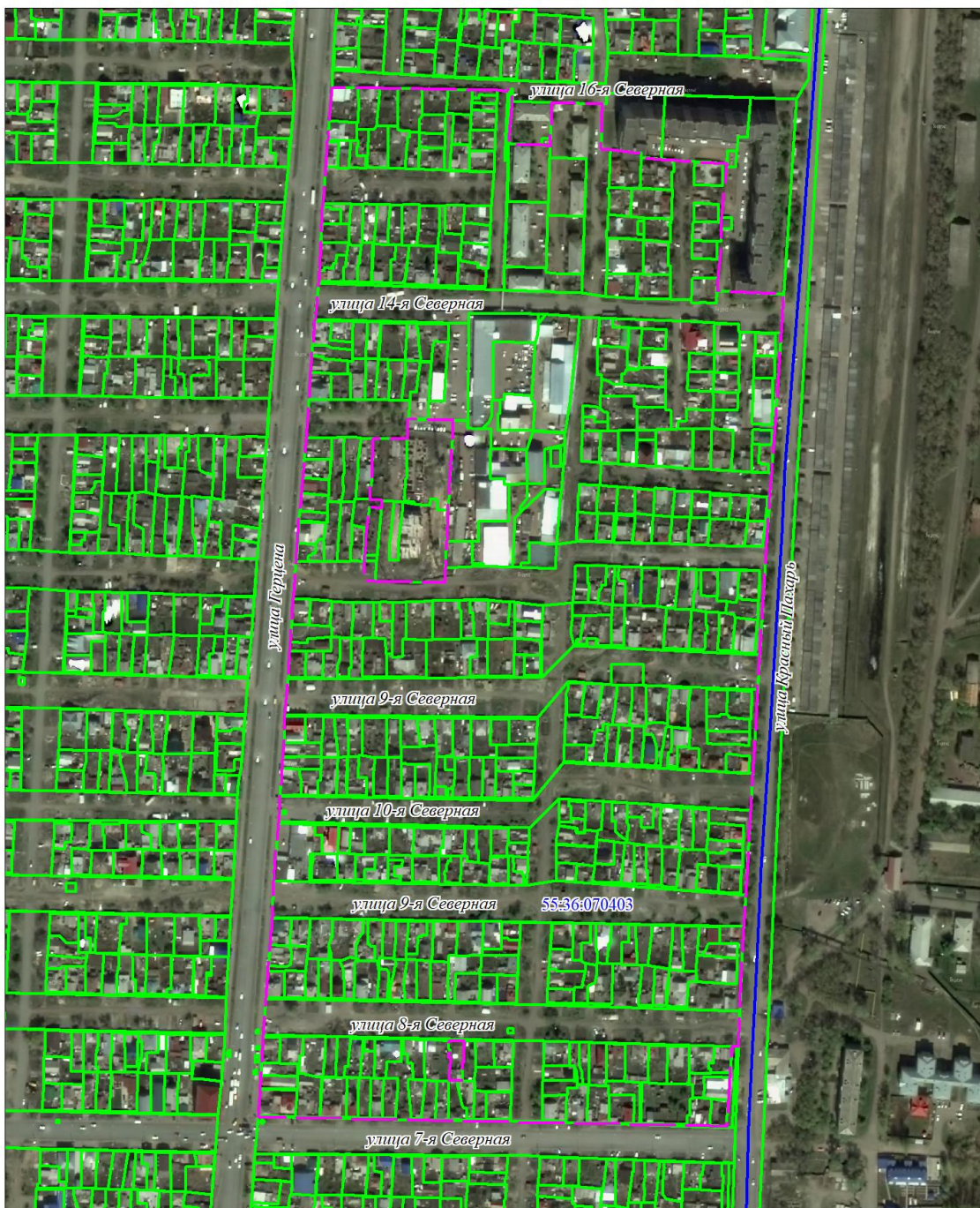


С.Н. Шелест


Приложение № 1  
к постановлению Администрации города Омска  
от 22 октября 2024 года № 820-п


МЕСТОПОЛОЖЕНИЕ И ГРАНИЦЫ  
территории жилой застройки в границах улиц:  
16-я Северная – Красный Пахарь – 7-я Северная – Герцена  
в Центральном административном округе города Омска,  
подлежащей комплексному развитию


Масштаб 1 : 4 000



Условные обозначения:

 рассматриваемые  
границы КРТ

 границы земельных участков  
по сведениям ЕГРН

 55:36:070403  
границы и номер  
квартала

Площадь 29,5 га

## ПЕРЕЧЕНЬ

координат характерных точек границ территории жилой застройки  
в границах улиц: 16-я Северная – Красный Пахарь – 7-я Северная – Герцена  
в Центральном административном округе города Омска,  
подлежащих комплексному развитию

Номер точки	X	Y
1	487069,64	2163197,79
2	487068,92	2163219,32
3	487068,90	2163226,11
4	487068,85	2163231,00
5	487068,71	2163236,75
6	487068,15	2163251,63
7	487067,40	2163271,06
8	487066,80	2163291,97
9	487065,99	2163311,70
10	487065,62	2163320,59
11	487065,13	2163332,13
12	487064,38	2163339,70
13	487066,05	2163339,95
14	487066,00	2163340,46
15	487065,94	2163342,29
16	487065,77	2163344,24
17	487056,13	2163343,90
18	487021,77	2163340,49
19	487020,35	2163367,13
20	487019,35	2163367,09
21	487019,00	2163374,09
22	487024,99	2163374,39
23	487054,49	2163375,99
24	487054,49	2163375,98
25	487054,50	2163375,99
26	487052,67	2163416,84
27	487046,70	2163416,62
28	487015,77	2163415,22
29	487015,06	2163423,59
30	487012,12	2163447,85

Номер точки	X	Y
31	487008,36	2163447,82
32	487006,85	2163463,63
33	487005,82	2163474,39
34	487002,40	2163517,07
35	486999,93	2163516,81
36	486958,77	2163511,86
37	486954,49	2163511,65
38	486949,45	2163511,42
39	486944,97	2163511,73
40	486939,46	2163511,45
41	486909,54	2163508,29
42	486899,39	2163507,29
43	486895,17	2163561,26
44	486863,90	2163558,68
45	486846,84	2163557,29
46	486750,19	2163548,80
47	486730,57	2163547,08
48	486685,94	2163543,14
49	486602,78	2163536,76
50	486574,82	2163534,64
51	486506,29	2163529,38
52	486476,21	2163527,07
53	486407,83	2163521,84
54	486382,34	2163519,88
55	486352,23	2163517,60
56	486313,55	2163515,43
57	486284,48	2163513,82
58	486284,54	2163512,72
59	486284,74	2163508,72
60	486263,25	2163507,04
61	486259,40	2163506,33
62	486241,14	2163504,91
63	486220,04	2163503,19
64	486219,26	2163503,24
65	486220,80	2163489,35

Номер точки	X	Y
66	486234,86	2163122,89
67	486235,77	2163122,99
68	486257,15	2163124,93
69	486257,96	2163125,12
70	486261,93	2163125,32
71	486268,53	2163126,02
72	486272,92	2163126,35
73	486278,62	2163126,67
74	486299,58	2163127,97
75	486300,99	2163128,11
76	486330,37	2163131,08
77	486331,31	2163131,17
78	486331,48	2163131,18
79	486353,16	2163133,09
80	486357,55	2163133,47
81	486374,49	2163134,98
82	486384,77	2163135,99
83	486385,36	2163136,41
84	486395,65	2163136,99
85	486396,64	2163137,05
86	486426,42	2163139,11
87	486426,53	2163138,10
88	486443,81	2163140,13
89	486443,73	2163141,16
90	486472,98	2163143,91
91	486474,04	2163144,01
92	486480,60	2163144,62
93	486482,81	2163144,84
94	486494,85	2163145,34
95	486495,41	2163145,39
96	486495,98	2163145,40
97	486505,64	2163146,26
98	486517,17	2163147,30
99	486521,99	2163147,76
100	486526,53	2163148,15

Номер точки	X	Y
101	486538,58	2163149,24
102	486559,81	2163150,25
103	486560,91	2163150,38
104	486589,60	2163153,39
105	486591,11	2163153,55
106	486612,93	2163155,36
107	486620,39	2163155,99
108	486634,30	2163157,17
109	486648,54	2163158,35
110	486654,41	2163158,83
111	486685,07	2163161,79
112	486700,19	2163163,23
113	486716,89	2163164,44
114	486718,11	2163164,56
115	486722,01	2163164,98
116	486726,40	2163165,42
117	486732,62	2163166,09
118	486740,60	2163166,94
119	486753,14	2163168,25
120	486768,66	2163169,89
121	486785,65	2163171,63
122	486817,16	2163174,76
123	486838,96	2163176,24
124	486845,73	2163176,92
125	486852,34	2163177,60
126	486853,67	2163177,73
127	486860,47	2163178,41
128	486880,69	2163180,45
129	486881,57	2163180,57
130	486911,32	2163184,25
131	486912,36	2163184,40
132	486921,24	2163184,99
133	486944,55	2163186,52
134	486948,49	2163186,78
135	486954,14	2163187,14

Номер точки	X	Y
136	486959,53	2163187,50
137	486972,62	2163188,36
138	486975,05	2163188,52
139	486975,85	2163188,60
140	487005,16	2163191,30
141	487011,95	2163191,92
142	487014,67	2163192,18
143	487026,09	2163193,24
144	487027,26	2163193,36
145	487042,97	2163194,80
1	487069,64	2163197,79
146	486293,57	2163278,74
147	486293,28	2163281,88
148	486293,12	2163290,42
149	486293,26	2163291,45
150	486276,21	2163290,72
151	486276,22	2163289,99
152	486261,19	2163288,84
153	486261,20	2163285,86
154	486261,28	2163284,07
155	486261,20	2163278,83
156	486269,75	2163279,06
157	486279,81	2163280,08
158	486279,83	2163278,82
159	486283,58	2163278,87
160	486283,57	2163279,99
161	486286,30	2163279,98
162	486286,34	2163278,87
146	486293,57	2163278,74
163	486799,40	2163254,25
164	486798,73	2163270,82
165	486797,89	2163291,22
166	486724,39	2163286,10
167	486699,80	2163284,33
168	486677,98	2163282,82



Номер точки	X	Y
169	486665,96	2163282,30
170	486668,27	2163225,72
171	486668,21	2163216,56
172	486684,81	2163217,35
173	486689,80	2163217,67
174	486696,39	2163218,09
175	486707,31	2163219,18
176	486728,32	2163222,44
177	486727,27	2163231,63
178	486732,87	2163232,20
179	486734,02	2163232,15
180	486734,31	2163222,39
181	486734,84	2163222,44
182	486746,02	2163222,87
183	486745,73	2163223,61
184	486748,98	2163224,15
185	486783,63	2163225,89
186	486783,56	2163253,60
163	486799,40	2163254,25

Приложение № 2  
к постановлению Администрации города Омска  
от 22 октября 2024 года № 820-п

**ПЕРЕЧЕНЬ**

объектов капитального строительства, расположенных в границах территории жилой застройки  
в границах улиц: 16-я Северная – Красный Пахарь – 7-я Северная – Герцена в Центральном административном округе  
города Омска, подлежащей комплексному развитию, в том числе перечень объектов капитального строительства,  
подлежащих сносу или реконструкции, включая многоквартирные дома \*

№ п/п	Кадастровый номер объекта капитального строительства	Адрес объекта капитального строительства	Площадь объекта капитального строительства, кв. м/ протяженность, м	Кадастровый номер земельного участка, на котором расположен объект капитального строительства	Местоположение земельного участка, на котором расположен объект капитального строительства	Площадь земельного участка, на котором расположен объект капитального строительства, кв. м	Наименование/ назначение	Сведения о сносе/реконструкции объектов капитального строительства
Многokвартирные дома, признанные аварийными и подлежащими сносу **								
1	55:36:070403:3876	Омская область, город Омск, Центральный административный округ, улица 2-я Совхозная, дом 87 Б	401,8	55:36:070403:1669	Омская область, город Омск, Центральный административный округ, улица 2-я Совхозная, дом 87 Б	704	Многokвартирный дом	Снос
2	55:36:070403:3892	Омская область, город Омск, Центральный административный округ, улица Совхозная, дом 101 А	506,6	55:36:070403:3175	Омская область, город Омск, Центральный административный округ, улица Совхозная. На земельном участке расположен жилой дом 101 А	1570	Многokвартирный дом	Снос
3	55:36:070403:5326	Омская область, город Омск, Центральный административный округ, улица 14-я Северная, дом 151 Б	400,2	55:36:070403:3173	Омская область, город Омск, Центральный административный округ, улица 14-я Северная, на земельном участке расположен жилой дом 151Б	1108	Многokвартирный дом	Снос

№ п/п	Кадастровый номер объекта капитального строительства	Адрес объекта капитального строительства	Площадь объекта капитального строительства, кв. м/ протяженность, м	Кадастровый номер земельного участка, на котором расположен объект капитального строительства	Местоположение земельного участка, на котором расположен объект капитального строительства	Площадь земельного участка, на котором расположен объект капитального строительства, кв. м	Наименование/ назначение	Сведения о сносе/реконструкции объектов капитального строительства
Перечень объектов коммунальной, транспортной инфраструктур								
1	55:36:000000:163348	Омская область, город Омск, Центральный административный округ, улица 14-я Северная	644	55:36:070403:3179	Омская область, город Омск, Центральный административный округ, улица 14-я Северная, на земельном участке расположен жилой дом 151 А	1380	Сооружения электроэнергетики (ВЛНО)	Реконструкция (при необходимости)
2	55:36:000000:164987	Омская область, город Омск	470	55:36:070403:3175	Омская область, город Омск, Центральный административный округ, улица Совхозная. На земельном участке расположен жилой дом 101 А	1570	Сооружения электроэнергетики (КЛ 10 КВ ТП 8392 - ТП 8424 ААШВ 95)	Реконструкция (при необходимости)
3	55:36:000000:163348	Омская область, город Омск, Центральный административный округ, улица 14-я Северная	644	55:36:070403:3173	Омская область, город Омск, Центральный административный округ, улица 14-я Северная, на земельном участке расположен жилой дом 151 Б	1108	Сооружения электроэнергетики (ВЛНО)	Реконструкция (при необходимости)
4	55:36:000000:164987	Омская область, город Омск, Центральный административный округ, улица	470	55:36:070403:3173	Омская область, город Омск, Центральный административный округ, улица 14-я Северная, на земельном участке расположен жилой дом 151 Б	1108	Сооружения электроэнергетики (КЛ 10 КВ ТП 8392 - ТП 8424 ААШВ 95)	Реконструкция (при необходимости)

№ п/п	Кадастровый номер объекта капитального строительства	Адрес объекта капитального строительства	Площадь объекта капитального строительства, кв. м/ протяженность, м	Кадастровый номер земельного участка, на котором расположен объект капитального строительства	Местоположение земельного участка, на котором расположен объект капитального строительства	Площадь земельного участка, на котором расположен объект капитального строительства, кв. м	Наименование/ назначение	Сведения о сносе/реконструкции объектов капитального строительства
5	55:36:000000:163348	Омская область, город Омск, Центральный административный округ, улица 14-я Северная	644	55:36:070403:3186	Омская область, город Омск, Центральный административный округ, улица 2-я Совхозная	1399	Сооружения электроэнергетики (ВЛНО)	Реконструкция (при необходимости)
6	55:36:000000:164987	Омская область, город Омск,	470	55:36:070403:3188	Омская область, город Омск, Центральный административный округ, улица 14-я Северная, на земельном участке расположен жилой дом 141 Б	1782	Сооружения электроэнергетики (КЛ 10 КВ ТП 8392 - ТП 8424 ААШВ 95)	Реконструкция (при необходимости)
7	55:36:000000:163348	Омская область, город Омск, Центральный административный округ, улица 14-я Северная	644	55:36:070403:1676	Ориентир жилой дом. Почтовый адрес ориентира: Омская область, город Омск, Центральный административный округ 2-й Краснопахарский проезд угол улицы 14-я Северная, дом 12/157	414	Сооружения электроэнергетики (ВЛНО)	Реконструкция (при необходимости)
8	55:36:070403:10410	Омская область, город Омск, Центральный административный округ, к жилым домам по улице 8-я Северная, дом 195/1, 195/2, 181, 179, 211, 215, 242 А, по улице 9-я Северная, дом 194, 164, по улице Красный Пахарь, дом 57	108	55:36:070403:1924	Ориентир жилой дом. Почтовый адрес ориентира: Омская область, город Омск, Центральный административный округ, улица Красный Пахарь, дом 57	699	Сети газоснабжения (вводы)	Реконструкция (при необходимости)
9	55:36:070403:10410	Омская область, город	108	55:36:070403:1926	Ориентир жилой дом.	304	Сети газоснабжения	Реконструкция (при

№ п/п	Кадастровый номер объекта капитального строительства	Адрес объекта капитального строительства	Площадь объекта капитального строительства, кв. м/ протяженность, м	Кадастровый номер земельного участка, на котором расположен объект капитального строительства	Местоположение земельного участка, на котором расположен объект капитального строительства	Площадь земельного участка, на котором расположен объект капитального строительства, кв. м	Наименование/ назначение	Сведения о сносе/реконструкции объектов капитального строительства
		Омск, Центральный административный округ, к жилым домам по улице 8-я Северная, дом 195/1, 195/2, 181, 179, 211, 215, 242 А, по улице 9-я Северная, дом 194, 164, по улице Красный Пахарь, дом 57			Почтовый адрес ориентира: Омская область, город Омск, Центральный административный округ, улица 9-я Северная, дом 198		(вводы)	необходимости)
10	55:36:070403:10410	Омская область, город Омск, Центральный административный округ, к жилым домам по улице 8-я Северная, дом 195/1, 195/2, 181, 179, 211, 215, 242 А, по улице 9-я Северная, дом 194, 164, по улице Красный Пахарь, дом 57	108	55:36:070403:1927	Ориентир жилой дом. Почтовый адрес ориентира: Омская область, город Омск, Центральный административный округ, улица Красный Пахарь, дом 59	278	Сети газоснабжения (вводы)	Реконструкция (при необходимости)
11	55:36:070403:10410	Омская область, город Омск, Центральный административный округ, к жилым домам по улице 8-я Северная, дом 195/1, 195/2, 181, 179, 211, 215, 242 А, по улице 9-я Северная, дом 194, 164, по улице Красный Пахарь, дом 57	108	55:36:070403:1909	Ориентир жилой дом. Почтовый адрес ориентира: Омская область, город Омск, Центральный административный округ, улица 8-я Северная, дом 215	544	Сети газоснабжения (вводы)	Реконструкция (при необходимости)
12	55:36:070403:10410	Омская область, город Омск, Центральный административный округ, к жилым домам по улице 8-я Северная,	108	55:36:070403:1894	Ориентир жилой дом. Почтовый адрес ориентира: Омская область, город Омск, Центральный	300	Сети газоснабжения (вводы)	Реконструкция (при необходимости)

№ п/п	Кадастровый номер объекта капитального строительства	Адрес объекта капитального строительства	Площадь объекта капитального строительства, кв. м/ протяженность, м	Кадастровый номер земельного участка, на котором расположен объект капитального строительства	Местоположение земельного участка, на котором расположен объект капитального строительства	Площадь земельного участка, на котором расположен объект капитального строительства, кв. м	Наименование/ назначение	Сведения о сносе/реконструкции объектов капитального строительства
		дом 195/1, 195/2, 181, 179, 211, 215, 242 А, по улице 9-я Северная, дом 194, 164, по улице Красный Пахарь, дом 57			административный округ, улица Герцена, дом 102			
13	55:36:070403:10410	Омская область, город Омск, Центральный административный округ, к жилым домам по улице 8-я Северная, дом 195/1, 195/2, 181, 179, 211, 215, 242 А, по улице 9-я Северная, дом 194, 164, по улице Красный Пахарь, дом 57	108	55:36:070403:3034	Ориентир жилой дом. Почтовый адрес ориентира: Омская область, город Омск, Центральный административный округ, улица 8-я Северная, дом 181	387	Сети газоснабжения (вводы)	Реконструкция (при необходимости)
14	55:36:070403:10410	Омская область, город Омск, Центральный административный округ, к жилым домам по улице 8-я Северная, дом 195/1, 195/2, 181, 179, 211, 215, 242 А, по улице 9-я Северная, дом 194, 164, по улице Красный Пахарь, дом 57	108	55:36:070403:1883	Омская область, город Омск, улица 9-я Северная, дом 164	323	Сети газоснабжения (вводы)	Реконструкция (при необходимости)
15	55:36:070403:10410	Омская область, город Омск, Центральный административный округ, к жилым домам по улице 8-я Северная, дом 195/1, 195/2, 181, 179, 211, 215, 242 А, по улице 9-я Северная, дом 194, 164, по улице Красный Пахарь, дом 57	108	55:36:070403:10972	Омская область, город Омск, Центральный административный округ, улица 8-я Северная, дом 195	334	Сети газоснабжения (вводы)	Реконструкция (при необходимости)

№ п/п	Кадастровый номер объекта капитального строительства	Адрес объекта капитального строительства	Площадь объекта капитального строительства, кв. м/ протяженность, м	Кадастровый номер земельного участка, на котором расположен объект капитального строительства	Местоположение земельного участка, на котором расположен объект капитального строительства	Площадь земельного участка, на котором расположен объект капитального строительства, кв. м	Наименование/ назначение	Сведения о сносе/реконструкции объектов капитального строительства
16	55:36:000000:164822	Омская область, город Омск, улица Герцена	8694	55:36:070403:1642	Ориентир жилой дом. Почтовый адрес ориентира: Омская область, город Омск, Центральный административный округ, улица Герцена, дом 158	356	Сооружения электроэнергетики (ВЛНО)	Реконструкция (при необходимости)
17	55:36:000000:156837	Омская область, город Омск, от ЦТП № 424 до жилых домов 11, 11/1, 13, 15, 17, 19, 25 по улице 2-я Совхозная; дома 154 по улице 21-я Северная; домов 91, 163 по улице 18-я Северная; домов 157, 159 по улице Осовиахимовская; домов 150, 150/1 по улице 16-я Северная; дома 99/1 по улице Красный Пахарь; дома 141 Б по улице Совхозная. От ТК-19/2 до жилого дома 158 по улице Орджоникидзе. От ТК-1-3-52 до ТК-52/1 по улице 8-я Северная. От ТК-1-3-52 до жилого дома 117 по улице 7-я Северная.	5229	55:36:000000:1533	Омская область, город Омск, Центральный административный округ. На земельном участке расположена автомобильная дорога общего пользования местного значения улица 14-я Северная (от улицы Средней до улицы Красный Пахарь), идентификационный номер 52-401-382 ОП МГ 296	38161	Тепловые сети	Реконструкция (при необходимости)

№ п/п	Кадастровый номер объекта капитального строительства	Адрес объекта капитального строительства	Площадь объекта капитального строительства, кв. м/ протяженность, м	Кадастровый номер земельного участка, на котором расположен объект капитального строительства	Местоположение земельного участка, на котором расположен объект капитального строительства	Площадь земельного участка, на котором расположен объект капитального строительства, кв. м	Наименование/ назначение	Сведения о сносе/реконструкции объектов капитального строительства
		От ТК-1-3-49/1 до жилых домов 78 по улице 5-я Северная, 118 по улице Орджоникидзе						
18	55:36:000000:163349	Омская область, город Омск, Центральный административный округ, улица Осоавиахимовская	4120	55:36:000000:1533	Омская область, город Омск, Центральный административный округ. На земельном участке расположена автомобильная дорога общего пользования местного значения улица 14-я Северная (от улицы Средней до улицы Красный Пахарь), идентификационный номер 52-401-382 ОП МГ 296	38161	Сооружения электроэнергетики (ВЛНО)	Реконструкция (при необходимости)
19	55:36:000000:163348	Омская область, город Омск, Центральный административный округ, улица 14-я Северная	644	55:36:000000:1533	Омская область, город Омск, Центральный административный округ. На земельном участке расположена автомобильная дорога общего пользования местного значения улица 14-я Северная (от улицы Средней до улицы Красный Пахарь),	38161	Сооружения электроэнергетики (ВЛНО)	Реконструкция (при необходимости)



№ п/п	Кадастровый номер объекта капитального строительства	Адрес объекта капитального строительства	Площадь объекта капитального строительства, кв. м/ протяженность, м	Кадастровый номер земельного участка, на котором расположен объект капитального строительства	Местоположение земельного участка, на котором расположен объект капитального строительства	Площадь земельного участка, на котором расположен объект капитального строительства, кв. м	Наименование/ назначение	Сведения о сносе/реконструкции объектов капитального строительства
					идентификационный номер 52-401-382 ОП МГ 296			
20	55:36:000000:164761	Омская область, город Омск, Центральный административный округ, улица Тарская	2602	55:36:000000:1533	Омская область, город Омск, Центральный административный округ. На земельном участке расположена автомобильная дорога общего пользования местного значения улица 14-я Северная (от улицы Средней до улицы Красный Пахарь), идентификационный номер 52-401-382 ОП МГ 296	38161	Сооружения электроэнергетики (ВЛНО)	Реконструкция (при необходимости)
21	55:36:000000:164987	Омская область, город Омск, Центральный административный округ	470	55:36:000000:1533	Омская область, город Омск, Центральный административный округ. На земельном участке расположена автомобильная дорога общего пользования местного значения улица 14-я Северная (от улицы Средней до улицы Красный Пахарь), идентификационный номер 52-401-382 ОП	38161	Сооружения электроэнергетики (КЛ 10 КВ ТП 8392 - ТП 8424 ААШВ 95)	Реконструкция (при необходимости)

№ п/п	Кадастровый номер объекта капитального строительства	Адрес объекта капитального строительства	Площадь объекта капитального строительства, кв. м/ протяженность, м	Кадастровый номер земельного участка, на котором расположен объект капитального строительства	Местоположение земельного участка, на котором расположен объект капитального строительства	Площадь земельного участка, на котором расположен объект капитального строительства, кв. м	Наименование/ назначение	Сведения о сносе/реконструкции объектов капитального строительства
					МГ 296			
22	55:36:000000:168372	Омская область, город Омск, улица Вавилова, Центральный административный округ	1644	55:36:000000:1533	Омская область, город Омск, Центральный административный округ. На земельном участке расположена автомобильная дорога общего пользования местного значения улица 14-я Северная (от улицы Средней до улицы Красный Пахарь), идентификационный номер 52-401-382 ОП МГ 296	38161	Сооружения электроэнергетики (сети наружного освещения)	Реконструкция (при необходимости)
23	55:36:000000:156837	Омская область, город Омск, от ЦТП № 424 до жилых домов 11, 11/1, 13, 15, 17, 19, 25 по улице 2-я Совхозная; дома 154 по улице 21-я Северная; домов 91, 163 по улице 18-я Северная; домов 157, 159 по улице Осовиахимовская; домов 150, 150/1 по улице 16-я Северная; дома 99/1 по улице Красный Пахарь;	5229	55:36:000000:1562	Омская область, город Омск, Центральный административный округ, на земельном участке расположена автомобильная дорога общего пользования местного значения улица 7-я Северная (от улицы Волховстроя до улицы Красный Пахарь), идентификационный номер 52-401-382 ОП	54715	Тепловые сети	Реконструкция (при необходимости)

№ п/п	Кадастровый номер объекта капитального строительства	Адрес объекта капитального строительства	Площадь объекта капитального строительства, кв. м/ протяженность, м	Кадастровый номер земельного участка, на котором расположен объект капитального строительства	Местоположение земельного участка, на котором расположен объект капитального строительства	Площадь земельного участка, на котором расположен объект капитального строительства, кв. м	Наименование/ назначение	Сведения о сносе/реконструкции объектов капитального строительства
		дома 141 Б по улице Совхозная. От ТК-19/2 до жилого дома 158 по улице Орджоникидзе. От ТК-1-3-52 до ТК-52/1 по улице 8-я Северная. От ТК-1-3-52 до жилого дома 117 по улице 7-я Северная. От ТК-1-3-49/1 до жилых домов 78 по улице 5-я Северная, 118 по улице Орджоникидзе			МГ 031			
24	55:36:000000:161197	Омская область, город Омск	830	55:36:000000:1562	Омская область, город Омск, Центральный административный округ, на земельном участке расположена автомобильная дорога общего пользования местного значения улица 7-я Северная (от улицы Волховстроя до улицы Красный Пахарь), идентификационный номер 52-401-382 ОП МГ 031	54715	Сооружения электроэнергетики (КЛ 10 КВ РП 805 - РП 806 ААБ 3*240)	Реконструкция (при необходимости)
25	55:36:000000:163346	Омская область, город Омск, Центральный административный округ, улица	4836	55:36:000000:1562	Омская область, город Омск, Центральный административный округ, на земельном	54715	Сооружения электроэнергетики (ВЛНО)	Реконструкция (при необходимости)

№ п/п	Кадастровый номер объекта капитального строительства	Адрес объекта капитального строительства	Площадь объекта капитального строительства, кв. м/ протяженность, м	Кадастровый номер земельного участка, на котором расположен объект капитального строительства	Местоположение земельного участка, на котором расположен объект капитального строительства	Площадь земельного участка, на котором расположен объект капитального строительства, кв. м	Наименование/ назначение	Сведения о сносе/реконструкции объектов капитального строительства
		7-я Северная			участке расположена автомобильная дорога общего пользования местного значения улица 7-я Северная (от улицы Волховстроя до улицы Красный Пахарь), идентификационный номер 52-401-382 ОП МГ 031			
26	55:36:070403:10084	Омская область, город Омск, Центральный административный округ, город Омск	662	55:36:000000:1562	Омская область, город Омск, Центральный административный округ, на земельном участке расположена автомобильная дорога общего пользования местного значения улица 7-я Северная (от улицы Волховстроя до улицы Красный Пахарь), идентификационный номер 52-401-382 ОП МГ 031	54715	Сооружения трубопроводного транспорта (подземный газопровод среднего давления из полиэтиленовых труб к жилым домам по улицам Орджоникидзе, Тарская, Осоавиахимовская, Герцена, 1-я Северная – 8-я Северная)	Реконструкция (при необходимости)
27	55:36:000000:164761	Омская область, город Омск, Центральный административный округ, улица Тарская	2602	55:36:000000:1562	Омская область, город Омск, Центральный административный округ, на земельном участке расположена автомобильная дорога общего пользования	54715	Сооружения электроэнергетики (ВЛНО)	Реконструкция (при необходимости)

№ п/п	Кадастровый номер объекта капитального строительства	Адрес объекта капитального строительства	Площадь объекта капитального строительства, кв. м/ протяженность, м	Кадастровый номер земельного участка, на котором расположен объект капитального строительства	Местоположение земельного участка, на котором расположен объект капитального строительства	Площадь земельного участка, на котором расположен объект капитального строительства, кв. м	Наименование/ назначение	Сведения о сносе/реконструкции объектов капитального строительства
					местного значения улица 7-я Северная (от улицы Волховстроя до улицы Красный Пахарь), идентификационный номер 52-401-382 ОП МГ 031			
28	55:36:000000:164822	Омская область, город Омск, улица Герцена	8694	55:36:000000:1562	Омская область, город Омск, Центральный административный округ, на земельном участке расположена автомобильная дорога общего пользования местного значения улица 7-я Северная (от улицы Волховстроя до улицы Красный Пахарь), идентификационный номер 52-401-382 ОП МГ 031	54715	Сооружения электроэнергетики (ВЛНО)	Реконструкция (при необходимости)
29	55:36:000000:113578	Омская область, город Омск, земли Омского района, городские; западные сети с17, с18 (инв. №№ 19065, 19107), с19, с20 (инв. №№ 19034, 19093, 19041, 19114), с40, с41 (инв. № 19048), с49 (инв. № 19060, 19076), с107, с108	272368	55:36:000000:1562	Омская область, город Омск, Центральный административный округ, на земельном участке расположена автомобильная дорога общего пользования местного значения улица 7-я Северная	54715	Линии электропередач (высоковольтная линия электропередачи ВЛ-110 кВ)	Реконструкция (при необходимости)

№ п/п	Кадастровый номер объекта капитального строительства	Адрес объекта капитального строительства	Площадь объекта капитального строительства, кв. м/ протяженность, м	Кадастровый номер земельного участка, на котором расположен объект капитального строительства	Местоположение земельного участка, на котором расположен объект капитального строительства	Площадь земельного участка, на котором расположен объект капитального строительства, кв. м	Наименование/ назначение	Сведения о сносе/реконструкции объектов капитального строительства
		(инв. № 19101), с109, с109, с110 (инв. № 19104), с1, с2 (инв. № 19059), с-9, с-10 (инв. №№ 19059, 19044, 19083), с29, с30 (инв. №№ 19110, 19034), с47, с48 (инв. №№ 19097, 19086, 11261), с-15, с-16 (инв. №№ 19083, 19044), с-15/с-101, с-16/с-102 (инв. №№ 19093, 11255), с-21, с 22 (инв. №№19061, 19079, 19051,19064), с-45, с-46 (инв. № 19038), с-61, с-62 (инв. №№ 19064, 19035, 19062, 11257, 19054, 19080), с-63, с-64 (инв. №№ 19049, 19043, 19052), с-111, с-112 (инв. № 19105), с-113, с-114 (инв. №№ 19105, 19098); южные сети с-15, с-16 (инв. № 16029), с-63, с-64 (инв. № 16014), с-115 (инв. № 16008), с- 118, с-119 (инв. № 16002)			(от улицы Волховстроя до улицы Красный Пахарь), идентификационный номер 52-401-382 ОП МГ 031			

№ п/п	Кадастровый номер объекта капитального строительства	Адрес объекта капитального строительства	Площадь объекта капитального строительства, кв. м/ протяженность, м	Кадастровый номер земельного участка, на котором расположен объект капитального строительства	Местоположение земельного участка, на котором расположен объект капитального строительства	Площадь земельного участка, на котором расположен объект капитального строительства, кв. м	Наименование/ назначение	Сведения о сносе/реконструкции объектов капитального строительства
30	55:36:070401:22994	Омская область, город Омск, Центральный административный округ, в районе улицы Перекоповской, улицы 6-я Северная	410	55:36:000000:1562	Омская область, город Омск, Центральный административный округ, на земельном участке расположена автомобильная дорога общего пользования местного значения улица 7-я Северная (от улицы Волховстроя до улицы Красный Пахарь), идентификационный номер 52-401-382 ОП МГ 031	54715	Сооружения электроэнергетики: (КЛ-0,4 кВ РУ-0,4 кВ КТП-8336 до границы участка жилого дома по улице Перекоповской, дом 35)	Реконструкция (при необходимости)
31	55:36:000000:168372	Омская область, город Омск, Центральный административный округ, улица Вавилова	1644	55:36:000000:1562	Омская область, город Омск, Центральный административный округ, на земельном участке расположена автомобильная дорога общего пользования местного значения улица 7-я Северная (от улицы Волховстроя до улицы Красный Пахарь), идентификационный номер 52-401-382 ОП МГ 031	54715	Сооружения электроэнергетики (линия наружного освещения)	Реконструкция (при необходимости)

№ п/п	Кадастровый номер объекта капитального строительства	Адрес объекта капитального строительства	Площадь объекта капитального строительства, кв. м/ протяженность, м	Кадастровый номер земельного участка, на котором расположен объект капитального строительства	Местоположение земельного участка, на котором расположен объект капитального строительства	Площадь земельного участка, на котором расположен объект капитального строительства, кв. м	Наименование/ назначение	Сведения о сносе/реконструкции объектов капитального строительства
32	55:36:000000:156837	Омская область, город Омск, от ЦТП № 424 до жилых домов 11, 11/1, 13, 15, 17, 19, 25 по улице 2-я Совхозная; дома 154 по улице 21-я Северная; домов 91, 163 по улице 18-я Северная; домов 157, 159 по улице Осовиахимовская; домов 150, 150/1 по улице 16-я Северная; дома 99/1 по улице Красный Пахарь; дома 141 Б по улице Совхозная. От ТК-19/2 до жилого дома 158 по улице Орджоникидзе. От ТК-1-3-52 до ТК-52/1 по улице 8-я Северная. От ТК-1-3-52 до жилого дома 117 по улице 7-я Северная. От ТК-1-3-49/1 до жилых домов 78 по улице 5-я Северная, 118 по улице Орджоникидзе	5229	55:36:000000:1535	Омская область, город Омск, Центральный административный округ, на земельном участке расположена автомобильная дорога общего пользования местного значения улица 9-я Северная (от улицы Долгирева до улицы Красный Пахарь), идентификационный номер 52-401-382 ОП МГ 291	49532	Тепловые сети	Реконструкция (при необходимости)
33	55:36:000000:160594	Омская область, город Омск, от ТП 8548 до ТП 8785	600	55:36:000000:1535	Омская область, город Омск, Центральный административный округ, на земельном участке расположена	49532	Сооружения электроэнергетики (КЛ 10 кВ ТП 8548 - ТП 8785 ААШВ 3*55)	Реконструкция (при необходимости)



№ п/п	Кадастровый номер объекта капитального строительства	Адрес объекта капитального строительства	Площадь объекта капитального строительства, кв. м/ протяженность, м	Кадастровый номер земельного участка, на котором расположен объект капитального строительства	Местоположение земельного участка, на котором расположен объект капитального строительства	Площадь земельного участка, на котором расположен объект капитального строительства, кв. м	Наименование/ назначение	Сведения о сносе/реконструкции объектов капитального строительства
					автомобильная дорога общего пользования местного значения улица 9-я Северная (от улицы Долгирева до улицы Красный Пахарь), идентификационный номер 52-401-382 ОП МГ 291			
34	55:36:000000:162102	Омская область, город Омск, от ТП 8548 до улицы 8-я Северная	1000	55:36:000000:1535	Омская область, город Омск, Центральный административный округ, на земельном участке расположена автомобильная дорога общего пользования местного значения улица 9-я Северная (от улицы Долгирева до улицы Красный Пахарь), идентификационный номер 52-401-382 ОП МГ 291	49532	Сооружения электроэнергетики (ВЛ 0,4 кВ ТП 8548 по улице 8-я Северная)	Реконструкция (при необходимости)

№ п/п	Кадастровый номер объекта капитального строительства	Адрес объекта капитального строительства	Площадь объекта капитального строительства, кв. м/ протяженность, м	Кадастровый номер земельного участка, на котором расположен объект капитального строительства	Местоположение земельного участка, на котором расположен объект капитального строительства	Площадь земельного участка, на котором расположен объект капитального строительства, кв. м	Наименование/ назначение	Сведения о сносе/реконструкции объектов капитального строительства
35	55:36:070403:9833	Омская область, город Омск, улица Тарская – улица 9-я Северная	379	55:36:000000:1535	Омская область, город Омск, Центральный административный округ, на земельном участке расположена автомобильная дорога общего пользования местного значения улица 9-я Северная (от улицы Долгирева до улицы Красный Пахарь), идентификационный номер 52-401-382 ОП МГ 291	49532	Сети водоснабжения (внеплощадочные сети водопровода и канализации к многоквартирному дому, расположенному относительно адреса: Омская область, город Омск, Центральный административный округ, улица 9-я Северная, дом 99)	Реконструкция (при необходимости)
36	55:36:070403:9834	Омская область, город Омск, улица Тарская – улица 9-я Северная	19	55:36:000000:1535	Омская область, город Омск, Центральный административный округ, на земельном участке расположена автомобильная дорога общего пользования местного значения улица 9-я Северная (от улицы Долгирева до улицы Красный Пахарь), идентификационный номер 52-401-382 ОП МГ 291	49532	Сети канализации (внеплощадочные сети водопровода и канализации к многоквартирному дому, расположенному относительно адреса: Омская область, город Омск, Центральный административный округ, улица 9-я Северная, дом 99)	Реконструкция (при необходимости)

№ п/п	Кадастровый номер объекта капитального строительства	Адрес объекта капитального строительства	Площадь объекта капитального строительства, кв. м/ протяженность, м	Кадастровый номер земельного участка, на котором расположен объект капитального строительства	Местоположение земельного участка, на котором расположен объект капитального строительства	Площадь земельного участка, на котором расположен объект капитального строительства, кв. м	Наименование/ назначение	Сведения о сносе/реконструкции объектов капитального строительства
37	55:36:000000:163349	Омская область, город Омск, Центральный административный округ, улица Осоавиахимовская	4120	55:36:000000:1535	Омская область, город Омск, Центральный административный округ, на земельном участке расположена автомобильная дорога общего пользования местного значения улица 9-я Северная (от улицы Долгирева до улицы Красный Пахарь), идентификационный номер 52-401-382 ОП МГ 291	49532	Сооружения электроэнергетики (ВЛНО)	Реконструкция (при необходимости)
38	55:36:000000:164822	Омская область, город Омск, улица Герцена	8694	55:36:000000:1535	Омская область, город Омск, Центральный административный округ, на земельном участке расположена автомобильная дорога общего пользования местного значения улица 9-я Северная (от улицы Долгирева до улицы Красный Пахарь), идентификационный номер 52-401-382 ОП МГ 291	49532	Сооружения электроэнергетики (ВЛНО)	Реконструкция (при необходимости)

№ п/п	Кадастровый номер объекта капитального строительства	Адрес объекта капитального строительства	Площадь объекта капитального строительства, кв. м/ протяженность, м	Кадастровый номер земельного участка, на котором расположен объект капитального строительства	Местоположение земельного участка, на котором расположен объект капитального строительства	Площадь земельного участка, на котором расположен объект капитального строительства, кв. м	Наименование/ назначение	Сведения о сносе/реконструкции объектов капитального строительства
39	55:36:000000:113578	Омская область, город Омск, земли Омского района, городские; западные сети с17, с18 (инв. №№ 19065, 19107), с19, с20 (инв. №№ 19034, 19093, 19041, 19114), с40, с41 (инв. № 19048), с49 (инв. № 19060, 19076), с107, с108 (инв. № 19101), с109, с109, с110 (инв. № 19104), с1, с2 (инв. № 19059), с-9, с-10 (инв. №№ 19059, 19044, 19083), с29, с30 (инв. №№ 19110, 19034), с47, с48 (инв. №№ 19097, 19086, 11261), с-15, с-16 (инв. №№ 19083, 19044), с-15/с-101, с-16/с-102 (инв. №№ 19093, 11255), с-21, с 22 (инв. №№19061, 19079, 19051,19064), с-45, с-46 (инв. № 19038), с-61, с-62 (инв. №№ 19064, 19035, 19062, 11257, 19054, 19080), с-63, с-64 (инв. №№ 19049, 19043, 19052), с-111, с-112	272368	55:36:000000:1535	Омская область, город Омск, Центральный административный округ, на земельном участке расположена автомобильная дорога общего пользования местного значения улица 9-я Северная (от улицы Долгирева до улицы Красный Пахарь), идентификационный номер 52-401-382 ОП МГ 291	49532	Линии электропередач (высоковольтная линия электропередачи ВЛ-110 кВ)	Реконструкция (при необходимости)

№ п/п	Кадастровый номер объекта капитального строительства	Адрес объекта капитального строительства	Площадь объекта капитального строительства, кв. м/ протяженность, м	Кадастровый номер земельного участка, на котором расположен объект капитального строительства	Местоположение земельного участка, на котором расположен объект капитального строительства	Площадь земельного участка, на котором расположен объект капитального строительства, кв. м	Наименование/ назначение	Сведения о сносе/реконструкции объектов капитального строительства
		(инв. № 19105), с-113, с-114 (инв. №№ 19105, 19098); южные сети с-15, с-16 (инв. № 16029), с-63, с-64 (инв. № 16014), с-115 (инв. № 16008), с- 118, с-119 (инв. № 16002)						
40	55:36:000000:164998	Омская область, город Омск	285	55:36:000000:1535	Омская область, город Омск, Центральный административный округ, на земельном участке расположена автомобильная дорога общего пользования местного значения улица 9-я Северная	49532	Сооружения электроэнергетики (высоковольтная кабельная линия 10 кВ ТП 8693 - 8692 СБ 3*70)	Реконструкция (при необходимости)

№ п/п	Кадастровый номер объекта капитального строительства	Адрес объекта капитального строительства	Площадь объекта капитального строительства, кв. м/ протяженность, м	Кадастровый номер земельного участка, на котором расположен объект капитального строительства	Местоположение земельного участка, на котором расположен объект капитального строительства	Площадь земельного участка, на котором расположен объект капитального строительства, кв. м	Наименование/ назначение	Сведения о сносе/реконструкции объектов капитального строительства
					(от улицы Долгирева до улицы Красный Пахарь), идентификационный номер 52-401-382 ОП МГ 291			
41	55:36:000000:165884	Омская область, город Омск от ТП-8694 по улице 9-я Северная, дом 171 А до ТП-2490 по улице Красный Пахарь, на территории 17-го военного городка	384	55:36:000000:1535	Омская область, город Омск, Центральный административный округ, на земельном участке расположена автомобильная дорога общего пользования местного значения улица 9-я Северная (от улицы Долгирева до улицы Красный Пахарь), идентификационный номер 52-401-382 ОП МГ 291	49532	Сооружения электроэнергетики (высоковольтная кабельная линия)	Реконструкция (при необходимости)
42	55:36:070403:10348	Омская область, город Омск, от ТК-1-3-53 до наружной стены жилого дома по улице Орджоникидзе, дом 162, 9-я Северная, дом 95	246	55:36:000000:1535	Омская область, город Омск, Центральный административный округ, на земельном участке расположена автомобильная дорога общего пользования местного значения улица 9-я Северная (от улицы Долгирева до улицы Красный Пахарь), идентификационный	49532	Сооружения коммунального хозяйства (наружные тепловые сети)	Реконструкция (при необходимости)

№ п/п	Кадастровый номер объекта капитального строительства	Адрес объекта капитального строительства	Площадь объекта капитального строительства, кв. м/ протяженность, м	Кадастровый номер земельного участка, на котором расположен объект капитального строительства	Местоположение земельного участка, на котором расположен объект капитального строительства	Площадь земельного участка, на котором расположен объект капитального строительства, кв. м	Наименование/ назначение	Сведения о сносе/реконструкции объектов капитального строительства
					номер 52-401-382 ОП МГ 291			
43	55:36:070403:10402	Омская область, город Омск, улица 9-я Северная (Сети канализации, проложенные к многоквартирному дому 99/1 по улице 9-я Северная)	97	55:36:000000:1535	Омская область, город Омск, Центральный административный округ, на земельном участке расположена автомобильная дорога общего пользования местного значения улица 9-я Северная (от улицы Долгирева до улицы Красный Пахарь), идентификационный номер 52-401-382 ОП МГ 291	49532	Сооружения канализации (сети канализации, проложенные к многоквартирному дому № 99/1 по улице -я Северная)	Реконструкция (при необходимости)
44	55:36:070403:10404	Омская область, город Омск, от ТП-8693 по улице Осоавиахимовская, дом 93 до ТП-8694 по улице 9-я Северная, дом 171 А	435	55:36:000000:1535	Омская область, город Омск, Центральный административный округ, на земельном участке расположена автомобильная дорога общего пользования местного значения улица 9-я Северная (от улицы Долгирева до улицы Красный Пахарь), идентификационный номер 52-401-382 ОП МГ 291	49532	Сооружения электроэнергетики (высоковольтная кабельная линия КЛ-10 кВ от ТП-8693 по улице Осоавиахимовская, дом 93 до ТП-8694 по улице 9-я Северная, дом 171 А)	Реконструкция (при необходимости)

№ п/п	Кадастровый номер объекта капитального строительства	Адрес объекта капитального строительства	Площадь объекта капитального строительства, кв. м/ протяженность, м	Кадастровый номер земельного участка, на котором расположен объект капитального строительства	Местоположение земельного участка, на котором расположен объект капитального строительства	Площадь земельного участка, на котором расположен объект капитального строительства, кв. м	Наименование/ назначение	Сведения о сносе/реконструкции объектов капитального строительства
45	55:36:070403:10410	Омская область, город Омск, Центральный административный округ, к жилым домам по улице 8-я Северная, дом 195/1, 195/2, 181, 179, 211, 215, 242 А, по улице 9-я Северная, дом 194, 164, по улице Красный Пахарь, дом 57	108	55:36:000000:1535	Омская область, город Омск, Центральный административный округ, на земельном участке расположена автомобильная дорога общего пользования местного значения улица 9-я Северная (от улицы Долгирева до улицы Красный Пахарь), идентификационный номер 52-401-382 ОП МГ 291	49532	Сети газоснабжения (вводы)	Реконструкция (при необходимости)
46	55:36:000000:168372	Омская область, город Омск, Центральный административный округ, Центральный административный округ, улица Вавилова	1644	55:36:000000:1535	Омская область, город Омск, Центральный административный округ, на земельном участке расположена автомобильная дорога общего пользования местного значения улица 9-я Северная (от улицы Долгирева до улицы Красный Пахарь), идентификационный номер 52-401-382 ОП МГ 291	49532	Сооружения электроэнергетики (линия наружного освещения)	Реконструкция (при необходимости)
47	55:36:000000:164822	Омская область, город Омск, улица Герцена	8694	55:36:000000:150479	Омская область, город Омск, Центральный административный	38537	Сооружения электроэнергетики (ВЛНО улица Герцена)	Реконструкция (при необходимости)



№ п/п	Кадастровый номер объекта капитального строительства	Адрес объекта капитального строительства	Площадь объекта капитального строительства, кв. м/ протяженность, м	Кадастровый номер земельного участка, на котором расположен объект капитального строительства	Местоположение земельного участка, на котором расположен объект капитального строительства	Площадь земельного участка, на котором расположен объект капитального строительства, кв. м	Наименование/ назначение	Сведения о сносе/реконструкции объектов капитального строительства
					округ, на земельном участке расположена автомобильная дорога общего пользования местного значения улица 13-я Северная (от улицы Долгирева до улицы Красный Пахарь), идентификационный номер 52-401-382 ОП МГ 295			
48	55:36:000000:164761	Омская область, город Омск, Центральный административный округ, улица Тарская	2602	55:36:000000:150479	Омская область, город Омск, Центральный административный округ, на земельном участке расположена автомобильная дорога общего пользования местного значения улица 13-я Северная (от улицы Долгирева до улицы Красный Пахарь), идентификационный номер 52-401-382 ОП МГ 295	38537	Сооружения электроэнергетики (ВЛНО улица Тарская)	Реконструкция (при необходимости)
49	55:36:000000:163012	Омская область, город Омск, улица 13-я Северная	169	55:36:000000:150479	Омская область, город Омск, Центральный административный округ, на земельном участке расположена	38537	Сооружения электроэнергетики (ВЛНО)	Реконструкция (при необходимости)

№ п/п	Кадастровый номер объекта капитального строительства	Адрес объекта капитального строительства	Площадь объекта капитального строительства, кв. м/ протяженность, м	Кадастровый номер земельного участка, на котором расположен объект капитального строительства	Местоположение земельного участка, на котором расположен объект капитального строительства	Площадь земельного участка, на котором расположен объект капитального строительства, кв. м	Наименование/ назначение	Сведения о сносе/реконструкции объектов капитального строительства
					автомобильная дорога общего пользования местного значения улица 13-я Северная (от улицы Долгирева до улицы Красный Пахарь), идентификационный номер 52-401-382 ОП МГ 295			
50	55:36:000000:4845	Омская область, город Омск, улица 13-я Северная, улица Долгирева – улица Орджоникидзе	536	55:36:000000:150479	Омская область, город Омск, Центральный административный округ, на земельном участке расположена автомобильная дорога общего пользования местного значения улица 13-я Северная (от улицы Долгирева до улицы Красный Пахарь), идентификационный номер 52-401-382 ОП МГ 295	38537	Ливневая канализация	Реконструкция (при необходимости)
51	55:36:000000:163349	Омская область, город Омск, Центральный административный округ, улица Осоавиахимовская	4120	55:36:000000:150479	Омская область, город Омск, Центральный административный округ, на земельном участке расположена автомобильная дорога общего	38537	Сооружения электроэнергетики (ВЛНО)	Реконструкция (при необходимости)

№ п/п	Кадастровый номер объекта капитального строительства	Адрес объекта капитального строительства	Площадь объекта капитального строительства, кв. м/ протяженность, м	Кадастровый номер земельного участка, на котором расположен объект капитального строительства	Местоположение земельного участка, на котором расположен объект капитального строительства	Площадь земельного участка, на котором расположен объект капитального строительства, кв. м	Наименование/ назначение	Сведения о сносе/реконструкции объектов капитального строительства
					пользования местного значения улица 13-я Северная (от улицы Долгирева до улицы Красный Пахарь), идентификационный номер 52-401-382 ОП МГ 295			
52	55:36:000000:168372	Омская область, город Омск, Центральный административный округ, улица Вавилова	1644	55:36:000000:150479	Омская область, город Омск, Центральный административный округ, на земельном участке расположена автомобильная дорога общего пользования местного значения улица 13-я Северная (от улицы Долгирева до улицы Красный Пахарь), идентификационный номер 52-401-382 ОП МГ 295	38537	Сооружения электроэнергетики (Линия наружного освещения)	Реконструкция (при необходимости)
53	55:36:000000:156837	Омская область, город Омск, от ЦТП № 424 до жилых домов 11, 11/1, 13, 15, 17, 19, 25 по улице 2-я Совхозная; дома 154 по улице 21-я Северная; домов 91, 163 по улице 18-я Северная; домов 157, 159 по улице	5229	55:36:000000:1511	Омская область, город Омск, Центральный административный округ, на земельном участке расположена автомобильная дорога общего пользования местного значения улица	42850	Тепловые сети	Реконструкция (при необходимости)

№ п/п	Кадастровый номер объекта капитального строительства	Адрес объекта капитального строительства	Площадь объекта капитального строительства, кв. м/ протяженность, м	Кадастровый номер земельного участка, на котором расположен объект капитального строительства	Местоположение земельного участка, на котором расположен объект капитального строительства	Площадь земельного участка, на котором расположен объект капитального строительства, кв. м	Наименование/ назначение	Сведения о сносе/реконструкции объектов капитального строительства
		Осовиахимовская; домов 150, 150/1 по улице 16-я Северная; дома 99/1 по улице Красный Пахарь; дома 141 Б по улице Совхозная. От ТК-19/2 до жилого дома 158 по улице Орджоникидзе. От ТК-1-3-52 до ТК-52/1 по улице 8-я Северная. От ТК-1-3-52 до жилого дома 117 по улице 7-я Северная. От ТК-1-3-49/1 до жилых домов 78 по улице 5-я Северная, 118 по улице Орджоникидзе			11-я Северная (от улицы 2-я Дачная до улицы Красный Пахарь) идентификационный номер 52-401-382 ОП МГ 293			
54	55:36:000000:162902	Омская область, город Омск, улица 11-я Северная	191	55:36:000000:1511	Омская область, город Омск, Центральный административный округ, на земельном участке расположена автомобильная дорога общего пользования местного значения улица 11-я Северная (от улицы 2-я Дачная до улицы Красный Пахарь) идентификационный номер 52-401-382 ОП	42850	Сооружения электроэнергетики (ВЛНО)	Реконструкция (при необходимости)

№ п/п	Кадастровый номер объекта капитального строительства	Адрес объекта капитального строительства	Площадь объекта капитального строительства, кв. м/ протяженность, м	Кадастровый номер земельного участка, на котором расположен объект капитального строительства	Местоположение земельного участка, на котором расположен объект капитального строительства	Площадь земельного участка, на котором расположен объект капитального строительства, кв. м	Наименование/ назначение	Сведения о сносе/реконструкции объектов капитального строительства
					МГ 293			
55	55:36:000000:163349	Омская область, город Омск, Центральный административный округ, улица Осоавиахимовская	4120	55:36:000000:1511	Омская область, город Омск, Центральный административный округ, на земельном участке расположена автомобильная дорога общего пользования местного значения улица 11-я Северная (от улицы 2-я Дачная до улицы Красный Пахарь) идентификационный номер 52-401-382 ОП МГ 293	42850	Сооружения электроэнергетики (ВЛНО)	Реконструкция (при необходимости)
56	55:36:000000:113578	Омская область, город Омск, земли Омского района, городские; западные сети с17, с18 (инв. №№ 19065, 19107), с19, с20 (инв. №№ 19034, 19093, 19041, 19114), с40, с41 (инв. № 19048), с49 (инв. № 19060, 19076), с107, с108 (инв. № 19101), с109, с109, с110 (инв. № 19104), с1, с2	272368	55:36:000000:1511	Омская область, город Омск, Центральный административный округ, на земельном участке расположена автомобильная дорога общего пользования местного значения улица 11-я Северная (от улицы 2-я Дачная до улицы Красный Пахарь) идентификационный	42850	Линии электропередачи (высоковольтная линия электропередачи ВЛ-110 кВ)	Реконструкция (при необходимости)

№ п/п	Кадастровый номер объекта капитального строительства	Адрес объекта капитального строительства	Площадь объекта капитального строительства, кв. м/ протяженность, м	Кадастровый номер земельного участка, на котором расположен объект капитального строительства	Местоположение земельного участка, на котором расположен объект капитального строительства	Площадь земельного участка, на котором расположен объект капитального строительства, кв. м	Наименование/ назначение	Сведения о сносе/реконструкции объектов капитального строительства
		(инв. № 19059), с-9, с-10 (инв. №№ 19059, 19044, 19083), с29, с30 (инв. №№ 19110, 19034), с47, с48 (инв. №№ 19097, 19086, 11261), с-15, с-16 (инв. №№ 19083, 19044), с-15/с-101, с-16/с-102 (инв. №№ 19093, 11255), с-21, с 22 (инв. №№ 19061, 19079, 19051, 19064), с-45, с-46 (инв. № 19038), с-61, с-62 (инв. №№ 19064, 19035, 19062, 11257, 19054, 19080), с-63, с-64 (инв. №№ 19049, 19043, 19052), с-111, с-112 (инв. № 19105), с-113, с-114 (инв. №№ 19105, 19098); южные сети с-15, с-16 (инв. № 16029), с-63, с-64 (инв. № 16014), с-115 (инв. № 16008), с- 118, с-119 (инв. № 16002)			номер 52-401-382 ОП МГ 293			
57	55:36:000000:164998	Омская область, город Омск	285	55:36:000000:1511	Омская область, город Омск, Центральный административный округ, на земельном участке расположена автомобильная	42850	Линии электропередачи (Высоковольтная кабельная линия 10 кв ТП 8693 - 8692 СБ 3*70)	Реконструкция (при необходимости)

№ п/п	Кадастровый номер объекта капитального строительства	Адрес объекта капитального строительства	Площадь объекта капитального строительства, кв. м/ протяженность, м	Кадастровый номер земельного участка, на котором расположен объект капитального строительства	Местоположение земельного участка, на котором расположен объект капитального строительства	Площадь земельного участка, на котором расположен объект капитального строительства, кв. м	Наименование/ назначение	Сведения о сносе/реконструкции объектов капитального строительства
					дорога общего пользования местного значения улица 11-я Северная (от улицы 2-я Дачная до улицы Красный Пахарь) идентификационный номер 52-401-382 ОП МГ 293			
58	55:36:000000:166346	Омская область, город Омск, улица 11-я Северная	1840	55:36:000000:1511	Омская область, город Омск, Центральный административный округ, на земельном участке расположена автомобильная дорога общего пользования местного значения улица 11-я Северная (от улицы 2-я Дачная до улицы Красный Пахарь) идентификационный номер 52-401-382 ОП МГ 293	42850	Сооружения дорожного транспорта (Автомобильная дорога по улице 11-я Северная от улицы 2-я Дачная до улицы Красный Пахарь, идентификационный номер 52-401-382 ОП МГ 293)	Реконструкция (при необходимости)
59	55:36:000000:168085	Омская область, город Омск, пересечение улицы 2-я Кольцевая, улицы 3-я Дачная, улицы 3-я Кольцевая, улицы 2-я Дачная, улицы 11-я Северная	910	55:36:000000:1511	Омская область, город Омск, Центральный административный округ, на земельном участке расположена автомобильная дорога общего пользования местного	42850	Сооружения электроэнергетики (КЛ 10КВ ТП 8333 - РП 821)	Реконструкция (при необходимости)

№ п/п	Кадастровый номер объекта капитального строительства	Адрес объекта капитального строительства	Площадь объекта капитального строительства, кв. м/ протяженность, м	Кадастровый номер земельного участка, на котором расположен объект капитального строительства	Местоположение земельного участка, на котором расположен объект капитального строительства	Площадь земельного участка, на котором расположен объект капитального строительства, кв. м	Наименование/ назначение	Сведения о сносе/реконструкции объектов капитального строительства
					значения улица 11-я Северная (от улицы 2-я Дачная до улицы Красный Пахарь) идентификационный номер 52-401-382 ОП МГ 293			
60	55:36:000000:168372	Омская область, город Омск, Центральный административный округ, улица Вавилова	1644	55:36:000000:1511	Омская область, город Омск, Центральный административный округ, на земельном участке расположена автомобильная дорога общего пользования местного значения улица 11-я Северная (от улицы 2-я Дачная до улицы Красный Пахарь) идентификационный номер 52-401-382 ОП МГ 293	42850	Сооружения электроэнергетики (Линия наружного освещения)	Реконструкция (при необходимости)
61	55:36:000000:156837	Омская область, город Омск, от ЦТП № 424 до жилых домов 11, 11/1, 13, 15, 17, 19, 25 по улице 2-я Совхозная; дома 154 по улице 21-я Северная; домов 91, 163 по улице 18-я Северная; домов 157, 159 по улице Осовиахимовская;	5229	55:36:000000:1536	Омская область, город Омск, Центральный административный округ, на земельном участке расположена автомобильная дорога общего пользования местного значения улица 10-я Северная	38290	Тепловые сети	Реконструкция (при необходимости)



№ п/п	Кадастровый номер объекта капитального строительства	Адрес объекта капитального строительства	Площадь объекта капитального строительства, кв. м/ протяженность, м	Кадастровый номер земельного участка, на котором расположен объект капитального строительства	Местоположение земельного участка, на котором расположен объект капитального строительства	Площадь земельного участка, на котором расположен объект капитального строительства, кв. м	Наименование/ назначение	Сведения о сносе/реконструкции объектов капитального строительства
		домов 150, 150/1 по улице 16-я Северная; дома 99/1 по улице Красный Пахарь; дома 141 Б по улице Совхозная. От ТК-19/2 до жилого дома 158 по улице Орджоникидзе. От ТК-1-3-52 до ТК-52/1 по улице 8-я Северная. От ТК-1-3-52 до жилого дома 117 по улице 7-я Северная. От ТК-1-3-49/1 до жилых домов 78 по улице 5-я Северная, 118 по улице Орджоникидзе			(от улицы 2-я Дачная до улицы Красный Пахарь), идентификационный номер 52-401-382 ОП МГ 292			
62	55:36:000000:163349	Омская область, Центральный административный округ, город Омск, улица Осавиахимовская	4120	55:36:000000:1536	Омская область, город Омск, Центральный административный округ, на земельном участке расположена автомобильная дорога общего пользования местного значения улица 10-я Северная (от улицы 2-я Дачная до улицы Красный Пахарь), идентификационный	38290	Сооружения электроэнергетики (ВЛНО)	Реконструкция (при необходимости)

№ п/п	Кадастровый номер объекта капитального строительства	Адрес объекта капитального строительства	Площадь объекта капитального строительства, кв. м/ протяженность, м	Кадастровый номер земельного участка, на котором расположен объект капитального строительства	Местоположение земельного участка, на котором расположен объект капитального строительства	Площадь земельного участка, на котором расположен объект капитального строительства, кв. м	Наименование/ назначение	Сведения о сносе/реконструкции объектов капитального строительства
					номер 52-401-382 ОП МГ 292			
63	55:36:000000:113578	Омская область, город Омск, земли Омского района, городские; западные сети с17, с18 (инв. №№ 19065, 19107), с19, с20 (инв. №№ 19034, 19093, 19041, 19114), с40, с41 (инв. № 19048), с49 (инв. № 19060, 19076), с107, с108 (инв. № 19101), с109, с109, с110 (инв. № 19104), с1, с2 (инв. № 19059), с-9, с-10 (инв. №№ 19059, 19044, 19083), с29, с30 (инв. №№ 19110, 19034), с47, с48 (инв. №№ 19097, 19086, 11261), с-15, с-16 (инв. №№ 19083, 19044), с-15/с-101, с-16/с-102 (инв. №№ 19093, 11255), с-21, с 22 (инв. №№ 19061, 19079, 19051, 19064), с-45, с-46 (инв. № 19038), с-61, с-62 (инв. №№ 19064, 19035, 19062, 11257, 19054, 19080), с-63, с-64	272368	55:36:000000:1536	Омская область, город Омск, Центральный административный округ, на земельном участке расположена автомобильная дорога общего пользования местного значения улица 10-я Северная (от улицы 2-я Дачная до улицы Красный Пахарь), идентификационный номер 52-401-382 ОП МГ 292	38290	Линии электропередач (высоковольтная линия электропередачи ВЛ-110 кВ)	Реконструкция (при необходимости)

№ п/п	Кадастровый номер объекта капитального строительства	Адрес объекта капитального строительства	Площадь объекта капитального строительства, кв. м/ протяженность, м	Кадастровый номер земельного участка, на котором расположен объект капитального строительства	Местоположение земельного участка, на котором расположен объект капитального строительства	Площадь земельного участка, на котором расположен объект капитального строительства, кв. м	Наименование/ назначение	Сведения о сносе/реконструкции объектов капитального строительства
		(инв. №№ 19049, 19043, 19052), с-111, с-112 (инв. № 19105), с-113, с-114 (инв. №№ 19105, 19098); южные сети с-15, с-16 (инв. № 16029), с-63, с-64 (инв. № 16014), с-115 (инв. № 16008), с- 118, с-119 (инв. № 16002)						
64	55:36:000000:164998	Омская область, город Омск	285	55:36:000000:1536	Омская область, город Омск, Центральный административный округ, на земельном участке расположена автомобильная дорога общего пользования местного значения улица 10-я Северная (от улицы 2-я Дачная до улицы Красный Пахарь), идентификационный номер 52-401-382 ОП МГ 292	38290	Сооружения электроэнергетики (Высоковольтная кабельная линия 10 кВ ТП 8693 - 8692 СБ 3*70)	Реконструкция (при необходимости)
65	55:36:000000:166335	Омская область, город Омск, улица 10-я Северная	1900	55:36:000000:1536	Омская область, город Омск, Центральный административный округ, на земельном участке расположена автомобильная дорога общего	38290	Сооружения дорожного транспорта	Реконструкция (при необходимости)

№ п/п	Кадастровый номер объекта капитального строительства	Адрес объекта капитального строительства	Площадь объекта капитального строительства, кв. м/ протяженность, м	Кадастровый номер земельного участка, на котором расположен объект капитального строительства	Местоположение земельного участка, на котором расположен объект капитального строительства	Площадь земельного участка, на котором расположен объект капитального строительства, кв. м	Наименование/ назначение	Сведения о сносе/реконструкции объектов капитального строительства
					пользования местного значения улица 10-я Северная (от улицы 2-я Дачная до улицы Красный Пахарь), идентификационный номер 52-401-382 ОП МГ 292			
66	55:36:000000:168372	Омская область, город Омск, Центральный административный округ, улица Вавилова	1644	55:36:000000:1536	Омская область, город Омск, Центральный административный округ, на земельном участке расположена автомобильная дорога общего пользования местного значения улица 10-я Северная (от улицы 2-я Дачная до улицы Красный Пахарь), идентификационный номер 52-401-382 ОП МГ 292	38290	Сооружения электроэнергетики (Линия наружного освещения)	Реконструкция (при необходимости)
67	55:36:000000:156837	Омская область, город Омск, от ЦТП № 424 до жилых домов 11, 11/1, 13, 15, 17, 19, 25 по улице 2-я Совхозная; дома 154 по улице 21-я Северная; домов 91, 163 по улице 18-я Северная; домов 157, 159 по улице	5229	55:36:000000:1536	Омская область, город Омск, Центральный административный округ, на земельном участке расположена автомобильная дорога общего пользования местного значения	38290	Тепловые сети	Реконструкция (при необходимости)

№ п/п	Кадастровый номер объекта капитального строительства	Адрес объекта капитального строительства	Площадь объекта капитального строительства, кв. м/ протяженность, м	Кадастровый номер земельного участка, на котором расположен объект капитального строительства	Местоположение земельного участка, на котором расположен объект капитального строительства	Площадь земельного участка, на котором расположен объект капитального строительства, кв. м	Наименование/ назначение	Сведения о сносе/реконструкции объектов капитального строительства
		Осовиахимовская; домов 150, 150/1 по улице 16-я Северная; дома 99/1 по улице Красный Пахарь; дома 141 Б по улице Совхозная. От ТК-19/2 до жилого дома 158 по улице Орджоникидзе. От ТК-1-3-52 до ТК-52/1 по улице 8-я Северная. От ТК-1-3-52 до жилого дома 117 по улице 7-я Северная. От ТК-1-3-49/1 до жилых домов 78 по улице 5-я Северная, 118 по улице Орджоникидзе			улица 10-я Северная (от улицы 2-я Дачная до улицы Красный Пахарь), идентификационный номер 52-401-382 ОП МГ 292			
68	55:36:000000:162102	Омская область, город Омск, от ТП 8548 до улицы 8-я Северная	1000	55:36:000000:1536	Омская область, город Омск, Центральный административный округ, на земельном участке расположена автомобильная дорога общего пользования местного значения улица 10-я Северная (от улицы 2-я Дачная до улицы Красный Пахарь), идентификационный номер 52-401-382 ОП	38290	Сооружения электроэнергетики (ВЛ 0,4КВ ТП 8548 8-я Северная)	Реконструкция (при необходимости)

№ п/п	Кадастровый номер объекта капитального строительства	Адрес объекта капитального строительства	Площадь объекта капитального строительства, кв. м/ протяженность, м	Кадастровый номер земельного участка, на котором расположен объект капитального строительства	Местоположение земельного участка, на котором расположен объект капитального строительства	Площадь земельного участка, на котором расположен объект капитального строительства, кв. м	Наименование/ назначение	Сведения о сносе/реконструкции объектов капитального строительства
					МГ 292			
69	55:36:000000:162894	Омская область, город Омск, Центральный административный округ, улица 8-я Северная	186	55:36:000000:1536	Омская область, город Омск, Центральный административный округ, на земельном участке расположена автомобильная дорога общего пользования местного значения улица 10-я Северная (от улицы 2-я Дачная до улицы Красный Пахарь), идентификационный номер 52-401-382 ОП МГ 292	38290	Сооружения электроэнергетики (ВЛНО)	Реконструкция (при необходимости)
70	55:36:000000:21470	Омская область, город Омск, улица 8-я Северная, улица Герцена, улица Долгирева	1683	55:36:000000:1536	Омская область, город Омск, Центральный административный округ, на земельном участке расположена автомобильная дорога общего пользования местного значения улица 10-я Северная (от улицы 2-я Дачная до улицы Красный Пахарь), идентификационный	38290	Ливневая канализация	Реконструкция (при необходимости)

№ п/п	Кадастровый номер объекта капитального строительства	Адрес объекта капитального строительства	Площадь объекта капитального строительства, кв. м/ протяженность, м	Кадастровый номер земельного участка, на котором расположен объект капитального строительства	Местоположение земельного участка, на котором расположен объект капитального строительства	Площадь земельного участка, на котором расположен объект капитального строительства, кв. м	Наименование/ назначение	Сведения о сносе/реконструкции объектов капитального строительства
					номер 52-401-382 ОП МГ 292			
71	55:36:070403:9847	Омская область, город Омск, от ТК-52/1 до наружной стены здания по улице 8-я Северная, дом 113	98	55:36:000000:1536	Омская область, город Омск, Центральный административный округ, на земельном участке расположена автомобильная дорога общего пользования местного значения улица 10-я Северная (от улицы 2-я Дачная до улицы Красный Пахарь), идентификационный номер 52-401-382 ОП МГ 292	38290	Сооружения коммунального хозяйства (тепловые сети)	Реконструкция (при необходимости)
72	55:36:000000:163349	Омская область, город Омск, Центральный административный округ, улица Осоавиахимовская	4120	55:36:000000:1536	Омская область, город Омск, Центральный административный округ, на земельном участке расположена автомобильная дорога общего пользования местного значения улица 10-я Северная (от улицы 2-я Дачная до улицы Красный Пахарь), идентификационный	38290	Сооружения электроэнергетики	Реконструкция (при необходимости)

№ п/п	Кадастровый номер объекта капитального строительства	Адрес объекта капитального строительства	Площадь объекта капитального строительства, кв. м/ протяженность, м	Кадастровый номер земельного участка, на котором расположен объект капитального строительства	Местоположение земельного участка, на котором расположен объект капитального строительства	Площадь земельного участка, на котором расположен объект капитального строительства, кв. м	Наименование/ назначение	Сведения о сносе/реконструкции объектов капитального строительства
					номер 52-401-382 ОП МГ 292			
73	55:36:070403:10084	Омская область, город Омск, Центральный административный округ	662	55:36:000000:1536	Омская область, город Омск, Центральный административный округ, на земельном участке расположена автомобильная дорога общего пользования местного значения улица 10-я Северная (от улицы 2-я Дачная до улицы Красный Пахарь), идентификационный номер 52-401-382 ОП МГ 292	38290	Сооружения трубопроводного транспорта (Подземный газопровод среднего давления из полиэтиленовых труб к жилым домам по улице Орджоникидзе, улице Тарская, улице Осоавиахимовская, улице Герцена, улицам 1-я – 8-я Северные)	Реконструкция (при необходимости)
74	55:36:000000:113578	Омская область, город Омск, земли Омского района, городские; западные сети с17, с18 (инв. №№ 19065, 19107), с19, с20 (инв. №№ 19034, 19093, 19041, 19114), с40, с41 (инв. № 19048), с49 (инв. № 19060, 19076), с107, с108 (инв. № 19101), с109, с110 (инв. № 19104), с1, с2	272368	55:36:000000:1536	Омская область, город Омск, Центральный административный округ, на земельном участке расположена автомобильная дорога общего пользования местного значения улица 10-я Северная (от улицы 2-я Дачная до улицы Красный Пахарь), идентификационный	38290	Линии электропередач (высоковольтная линия электропередачи ВЛ-110 кВ)	Реконструкция (при необходимости)



№ п/п	Кадастровый номер объекта капитального строительства	Адрес объекта капитального строительства	Площадь объекта капитального строительства, кв. м/ протяженность, м	Кадастровый номер земельного участка, на котором расположен объект капитального строительства	Местоположение земельного участка, на котором расположен объект капитального строительства	Площадь земельного участка, на котором расположен объект капитального строительства, кв. м	Наименование/ назначение	Сведения о сносе/реконструкции объектов капитального строительства
		(инв. № 19059), с-9, с-10 (инв. №№ 19059, 19044, 19083), с29, с30 (инв. №№ 19110, 19034), с47, с48 (инв. №№ 19097, 19086, 11261), с-15, с-16 (инв. №№ 19083, 19044), с-15/с-101, с-16/с-102 (инв. №№ 19093, 11255), с-21, с 22 (инв. №№ 19061, 19079, 19051, 19064), с-45, с-46 (инв. № 19038), с-61, с-62 (инв. №№ 19064, 19035, 19062, 11257, 19054, 19080), с-63, с-64 (инв. №№ 19049, 19043, 19052), с-111, с-112 (инв. № 19105), с-113, с-114 (инв. №№ 19105, 19098); южные сети с-15, с-16 (инв. № 16029), с-63, с-64 (инв. № 16014), с-115 (инв. № 16008), с- 118, с-119 (инв. № 16002)			номер 52-401-382 ОП МГ 292			
75	55:36:070403:10410	Омская область, город Омск, Центральный административный округ, к жилым домам по улице 8-я Северная, дом 195/1, 195/2, 181, 179, 211, 215, 242 А,	108	55:36:000000:1536	Омская область, город Омск, Центральный административный округ, на земельном участке расположена автомобильная	38290	Сети газоснабжения (вводы)	Реконструкция (при необходимости)

№ п/п	Кадастровый номер объекта капитального строительства	Адрес объекта капитального строительства	Площадь объекта капитального строительства, кв. м/ протяженность, м	Кадастровый номер земельного участка, на котором расположен объект капитального строительства	Местоположение земельного участка, на котором расположен объект капитального строительства	Площадь земельного участка, на котором расположен объект капитального строительства, кв. м	Наименование/ назначение	Сведения о сносе/реконструкции объектов капитального строительства
		по улице 9-я Северная, дом 194, 164, по улице Красный Пахарь, дом 57			дорога общего пользования местного значения улица 10-я Северная (от улицы 2-я Дачная до улицы Красный Пахарь), идентификационный номер 52-401-382 ОП МГ 292			
76	55:36:000000:6876	Омская область, город Омск, от ПК 8-68 по улице Пристанционной, улице Воронкова, улице 11-я Восточная, по территории порохового склада, улице Красный Пахарь, улице 8-я Северная	4583	55:36:000000:1536	Омская область, город Омск, Центральный административный округ, на земельном участке расположена автомобильная дорога общего пользования местного значения улица 10-я Северная (от улицы 2-я Дачная до улицы Красный Пахарь), идентификационный номер 52-401-382 ОП МГ 292	38290	Газопровод	Реконструкция (при необходимости)
77	55:36:000000:168372	Омская область, город Омск, Центральный административный округ, улица Вавилова	1644	55:36:000000:1536	Омская область, город Омск, Центральный административный округ, на земельном участке расположена автомобильная дорога общего пользования	38290	Сооружения электроэнергетики (Линия наружного освещения)	Реконструкция (при необходимости)

№ п/п	Кадастровый номер объекта капитального строительства	Адрес объекта капитального строительства	Площадь объекта капитального строительства, кв. м/ протяженность, м	Кадастровый номер земельного участка, на котором расположен объект капитального строительства	Местоположение земельного участка, на котором расположен объект капитального строительства	Площадь земельного участка, на котором расположен объект капитального строительства, кв. м	Наименование/ назначение	Сведения о сносе/реконструкции объектов капитального строительства
					местного значения улица 10-я Северная (от улицы 2-я Дачная до улицы Красный Пахарь), идентификационный номер 52-401-382 ОП МГ 292			
78	55:36:000000:113758	Омская область, город Омск, к жилым домам и строениям дом 150 по улице 16-я Северная; дом 151 А по улице 2-я Совхозная, дом 87 А по улице 2-я Совхозная; дом 87 Б по улице 2-я Совхозная, дом 144 А по улице 16-я Северная, дом 101 А по улице 14-я Северная, дом 141 по улице 14-я Северная; дом 165 по улице 21-я Северная; дом 168/1 по улице 24-я Северная; к школе-интернату №10 по улице 24-я Северная, дом 172; по улице 2-я Совхозная, дом 15/1; дом 25 по улице 2-я Совхозная; дом 99/1 по улице Красный Пахарь; дом 187 по улице Красный Пахарь	2136	55:36:000000:1513	Омская область, город Омск, Центральный административный округ. На земельном участке расположена автомобильная дорога общего пользования местного значения улица 16-я Северная (от улицы Долгирева до улицы Красный Пахарь), идентификационный номер 52-401-382 ОП МГ 298	42059	Сеть водопровода и канализации (сеть канализации)	Реконструкция (при необходимости)

№ п/п	Кадастровый номер объекта капитального строительства	Адрес объекта капитального строительства	Площадь объекта капитального строительства, кв. м/ протяженность, м	Кадастровый номер земельного участка, на котором расположен объект капитального строительства	Местоположение земельного участка, на котором расположен объект капитального строительства	Площадь земельного участка, на котором расположен объект капитального строительства, кв. м	Наименование/ назначение	Сведения о сносе/реконструкции объектов капитального строительства
79	55:36:000000:156837	Омская область, город Омск, от ЦТП № 424 до жилых домов 11, 11/1, 13, 15, 17, 19, 25 по улице 2-я Совхозная; дома 154 по улице 21-я Северная; домов 91, 163 по улице 18-я Северная; домов 157, 159 по улице Осовиахимовская; домов 150, 150/1 по улице 16-я Северная; дома 99/1 по улице Красный Пахарь; дома 141 Б по улице Совхозная. От ТК-19/2 до жилого дома 158 по улице Орджоникидзе. От ТК-1-3-52 до ТК-52/1 по улице 8-я Северная. От ТК-1-3-52 до жилого дома 117 по улице 7-я Северная. От ТК-1-3-49/1 до жилых домов 78 по улице 5-я Северная, 118 по улице Орджоникидзе	5229	55:36:000000:1513	Омская область, город Омск, Центральный административный округ. На земельном участке расположена автомобильная дорога общего пользования местного значения улица 16-я Северная (от улицы Долгирева до улицы Красный Пахарь), идентификационный номер 52-401-382 ОП МГ 298	42059	Тепловые сети	Реконструкция (при необходимости)
80	55:36:000000:163060	Омская область, город Омск	1000	55:36:000000:1513	Омская область, город Омск, Центральный административный	42059	Сооружения электроэнергетики (Низковольтная воздушная линия	Реконструкция (при необходимости)

№ п/п	Кадастровый номер объекта капитального строительства	Адрес объекта капитального строительства	Площадь объекта капитального строительства, кв. м/ протяженность, м	Кадастровый номер земельного участка, на котором расположен объект капитального строительства	Местоположение земельного участка, на котором расположен объект капитального строительства	Площадь земельного участка, на котором расположен объект капитального строительства, кв. м	Наименование/ назначение	Сведения о сносе/реконструкции объектов капитального строительства
					округ. На земельном участке расположена автомобильная дорога общего пользования местного значения улица 16-я Северная (от улицы Долгирева до улицы Красный Пахарь), идентификационный номер 52-401-382 ОП МГ 298		0,4 кВ ТП 8392 ул. Красный Пахарь)	
81	55:36:000000:163349	Омская область, город Омск, Центральный административный округ, улица Осавиахимовская	4120	55:36:000000:1513	Омская область, город Омск, Центральный административный округ. На земельном участке расположена автомобильная дорога общего пользования местного значения улица 16-я Северная (от улицы Долгирева до улицы Красный Пахарь), идентификационный номер 52-401-382 ОП МГ 298	42059	Сооружения электроэнергетики (ВЛНО)	Реконструкция (при необходимости)
82	55:36:000000:163981	Омская область, город Омск	310	55:36:000000:1513	Омская область, город Омск, Центральный административный округ. На земельном участке расположена	42059	Сооружения электроэнергетики (КЛ 0,4кВ ТП 8093 Красный Пахарь 2 ААШВу3*240 в)	Реконструкция (при необходимости)

№ п/п	Кадастровый номер объекта капитального строительства	Адрес объекта капитального строительства	Площадь объекта капитального строительства, кв. м/ протяженность, м	Кадастровый номер земельного участка, на котором расположен объект капитального строительства	Местоположение земельного участка, на котором расположен объект капитального строительства	Площадь земельного участка, на котором расположен объект капитального строительства, кв. м	Наименование/ назначение	Сведения о сносе/реконструкции объектов капитального строительства
					автомобильная дорога общего пользования местного значения улица 16-я Северная (от улицы Долгирева до улицы Красный Пахарь), идентификационный номер 52-401-382 ОП МГ 298			
83	55:36:000000:164761	Омская область, Центральный административный округ, город Омск, улица Тарская	2602	55:36:000000:1513	Омская область, город Омск, Центральный административный округ. На земельном участке расположена автомобильная дорога общего пользования местного значения улица 16-я Северная (от улицы Долгирева до улицы Красный Пахарь), идентификационный номер 52-401-382 ОП МГ 298	42059	Сооружения электроэнергетики (ВЛНО улица Тарская)	Реконструкция (при необходимости)
84	55:36:000000:164987	Омская область, город Омск	470	55:36:000000:1513	Омская область, город Омск, Центральный административный округ. На земельном участке расположена автомобильная дорога общего	42059	Сооружения электроэнергетики (КЛ 10 КВ ТП 8392 - ТП 8424 ААШВ 95)	Реконструкция (при необходимости)

№ п/п	Кадастровый номер объекта капитального строительства	Адрес объекта капитального строительства	Площадь объекта капитального строительства, кв. м/ протяженность, м	Кадастровый номер земельного участка, на котором расположен объект капитального строительства	Местоположение земельного участка, на котором расположен объект капитального строительства	Площадь земельного участка, на котором расположен объект капитального строительства, кв. м	Наименование/ назначение	Сведения о сносе/реконструкции объектов капитального строительства
					пользования местного значения улица 16-я Северная (от улицы Долгирева до улицы Красный Пахарь), идентификационный номер 52-401-382 ОП МГ 298			
85	55:36:000000:165370	Омская область, город Омск	250	55:36:000000:1513	Омская область, город Омск, Центральный административный округ. На земельном участке расположена автомобильная дорога общего пользования местного значения улица 16-я Северная (от улицы Долгирева до улицы Красный Пахарь), идентификационный номер 52-401-382 ОП МГ 298	42059	Сооружения электроэнергетики (КЛ н/в ТП 8093 до ж/д 16 Северная 150 ААШвУ 3*120)	Реконструкция (при необходимости)
86	55:36:000000:165389	Омская область, город Омск	210	55:36:000000:1513	Омская область, город Омск, Центральный административный округ. На земельном участке расположена автомобильная дорога общего пользования местного значения	42059	Сооружения электроэнергетики (КЛ в/в ТП 8462 - ТП 8493 АСБ 3*95)	Реконструкция (при необходимости)

№ п/п	Кадастровый номер объекта капитального строительства	Адрес объекта капитального строительства	Площадь объекта капитального строительства, кв. м/ протяженность, м	Кадастровый номер земельного участка, на котором расположен объект капитального строительства	Местоположение земельного участка, на котором расположен объект капитального строительства	Площадь земельного участка, на котором расположен объект капитального строительства, кв. м	Наименование/ назначение	Сведения о сносе/реконструкции объектов капитального строительства
					улица 16-я Северная (от улицы Долгирева до улицы Красный Пахарь), идентификационный номер 52-401-382 ОП МГ 298			
87	55:36:000000:166525	Омская область, город Омск	400	55:36:000000:1513	Омская область, город Омск, Центральный административный округ. На земельном участке расположена автомобильная дорога общего пользования местного значения улица 16-я Северная (от улицы Долгирева до улицы Красный Пахарь), идентификационный номер 52-401-382 ОП МГ 298	42059	Коммуникация (КЛ в/в ТП 8093-ТП 8392 ААБ 3*120)	Реконструкция (при необходимости)
88	55:36:000000:166527	Омская область, город Омск	500	55:36:000000:1513	Омская область, город Омск, Центральный административный округ. На земельном участке расположена автомобильная дорога общего пользования местного значения улица 16-я Северная (от улицы Долгирева	42059	Коммуникация (КЛ н/в ТП 8093 до ж/д Северная 150 2ААШВУ 3*70)	Реконструкция (при необходимости)



№ п/п	Кадастровый номер объекта капитального строительства	Адрес объекта капитального строительства	Площадь объекта капитального строительства, кв. м/ протяженность, м	Кадастровый номер земельного участка, на котором расположен объект капитального строительства	Местоположение земельного участка, на котором расположен объект капитального строительства	Площадь земельного участка, на котором расположен объект капитального строительства, кв. м	Наименование/ назначение	Сведения о сносе/реконструкции объектов капитального строительства
					до улицы Красный Пахарь), идентификационный номер 52-401-382 ОП МГ 298			
89	55:36:000000:167023	Омская область, город Омск, улица 16-я Северная	1500	55:36:000000:1513	Омская область, город Омск, Центральный административный округ. На земельном участке расположена автомобильная дорога общего пользования местного значения улица 16-я Северная (от улицы Долгирева до улицы Красный Пахарь), идентификационный номер 52-401-382 ОП МГ 298	42059	Сооружения дорожного транспорта (Автомобильная дорога по улице 16-я Северная от улицы Долгирева до улицы Красный Пахарь, идентификационный номер - 52-401-382 ОП МГ 298)	Реконструкция (при необходимости)
90	55:36:000000:168387	Омская область, город Омск, Центральный административный округ, по улицам 2-я Совхозная и 16-я Северная	1622	55:36:000000:1513	Омская область, город Омск, Центральный административный округ. На земельном участке расположена автомобильная дорога общего пользования местного значения улица 16-я Северная (от улицы Долгирева до улицы Красный Пахарь),	42059	Сооружения электроэнергетики (Линия наружного освещения)	Реконструкция (при необходимости)

№ п/п	Кадастровый номер объекта капитального строительства	Адрес объекта капитального строительства	Площадь объекта капитального строительства, кв. м/ протяженность, м	Кадастровый номер земельного участка, на котором расположен объект капитального строительства	Местоположение земельного участка, на котором расположен объект капитального строительства	Площадь земельного участка, на котором расположен объект капитального строительства, кв. м	Наименование/ назначение	Сведения о сносе/реконструкции объектов капитального строительства
					идентификационный номер 52-401-382 ОП МГ 298			
91	55:36:000000:168372	Омская область, город Омск, Центральный административный округ, улица Вавилова	1644	55:36:000000:1513	Омская область, город Омск, Центральный административный округ. На земельном участке расположена автомобильная дорога общего пользования местного значения улица 16-я Северная (от улицы Долгирева до улицы Красный Пахарь), идентификационный номер 52-401-382 ОП МГ 298	42059	Сооружения электроэнергетики (Линия наружного освещения)	Реконструкция (при необходимости)
92	55:36:000000:162899	Омская область, город Омск, улица 15-я Северная	507	55:36:000000:150333	Омская область, город Омск, Центральный административный округ. На земельном участке расположена автомобильная дорога общего пользования местного значения улица 15-я Северная (от улицы Средняя до улицы 2-я Совхозная), идентификационный	35032	Сооружения электроэнергетики (ВЛНО)	Реконструкция (при необходимости)

№ п/п	Кадастровый номер объекта капитального строительства	Адрес объекта капитального строительства	Площадь объекта капитального строительства, кв. м/ протяженность, м	Кадастровый номер земельного участка, на котором расположен объект капитального строительства	Местоположение земельного участка, на котором расположен объект капитального строительства	Площадь земельного участка, на котором расположен объект капитального строительства, кв. м	Наименование/ назначение	Сведения о сносе/реконструкции объектов капитального строительства
					номер 52-401-382 ОП МГ 297			
93	55:36:000000:163349	Омская область, город Омск, Центральный административный округ, улица Осоавиахимовская	4120	55:36:000000:150333	Омская область, город Омск, Центральный административный округ. На земельном участке расположена автомобильная дорога общего пользования местного значения улица 15-я Северная (от улицы Средняя до улицы 2-я Совхозная), идентификационный номер 52-401-382 ОП МГ 297	35032	Сооружения электроэнергетики (ВЛНО)	Реконструкция (при необходимости)
94	55:36:000000:164761	Омская область, город Омск, Центральный административный округ, улица Тарская	2602	55:36:000000:150333	Омская область, город Омск, Центральный административный округ. На земельном участке расположена автомобильная дорога общего пользования местного значения улица 15-я Северная (от улицы Средняя до улицы 2-я Совхозная), идентификационный	35032	Сооружения электроэнергетики (ВЛНО улица Тарская)	Реконструкция (при необходимости)

№ п/п	Кадастровый номер объекта капитального строительства	Адрес объекта капитального строительства	Площадь объекта капитального строительства, кв. м/ протяженность, м	Кадастровый номер земельного участка, на котором расположен объект капитального строительства	Местоположение земельного участка, на котором расположен объект капитального строительства	Площадь земельного участка, на котором расположен объект капитального строительства, кв. м	Наименование/ назначение	Сведения о сносе/реконструкции объектов капитального строительства
					номер 52-401-382 ОП МГ 297			
95	55:36:000000:166793	Омская область, город Омск, Центральный административный округ, от ТП-8330 по улице 17-я Северная, дом 48 до ТП-8328 по улице Орджоникидзе, дом 173 (КЛ-10 кВ)	340	55:36:000000:150333	Омская область, город Омск, Центральный административный округ. На земельном участке расположена автомобильная дорога общего пользования местного значения улица 15-я Северная (от улицы Средняя до улицы 2-я Совхозная), идентификационный номер 52-401-382 ОП МГ 297	35032	Сооружения электроэнергетики (Высоковольтная кабельная линия КЛ-10 кВ от ТП-8330 по улице 17-я Северная, дом 48 до ТП-8328 по улице Орджоникидзе, дом 173)	Реконструкция (при необходимости)
96	55:36:000000:168372	Омская область, Центральный административный округ, город Омск, улица Вавилова	1644	55:36:000000:150333	Омская область, город Омск, Центральный административный округ. На земельном участке расположена автомобильная дорога общего пользования местного значения улица 15-я Северная (от улицы Средняя до улицы 2-я Совхозная), идентификационный	35032	Сооружения электроэнергетики (линия наружного освещения)	Реконструкция (при необходимости)

№ п/п	Кадастровый номер объекта капитального строительства	Адрес объекта капитального строительства	Площадь объекта капитального строительства, кв. м/ протяженность, м	Кадастровый номер земельного участка, на котором расположен объект капитального строительства	Местоположение земельного участка, на котором расположен объект капитального строительства	Площадь земельного участка, на котором расположен объект капитального строительства, кв. м	Наименование/ назначение	Сведения о сносе/реконструкции объектов капитального строительства
					номер 52-401-382 ОП МГ 297			
97	55:36:070401:23027	Омская область, город Омск, от ТП-8329 по улице Долгирева, дом 79/1 до ТП-8328 по улице Орджоникидзе, дом 173	545	55:36:000000:150333	Омская область, город Омск, Центральный административный округ. На земельном участке расположена автомобильная дорога общего пользования местного значения улица 15-я Северная (от улицы Средняя до улицы 2-я Совхозная), идентификационный номер 52-401-382 ОП МГ 297	35032	Сооружения электроэнергетики (Высоковольтная кабельная линия КЛ-10 кВ от ТП-8329 по улице Долгирева, дом 79/1 до ТП-8328 по улице Орджоникидзе, дом 173)	Реконструкция (при необходимости)
98	55:36:000000:156837	Омская область, город Омск, от ЦТП № 424 до жилых домов 11, 11/1, 13, 15, 17, 19, 25 по улице 2-я Совхозная; дома 154 по улице 21-я Северная; домов 91, 163 по улице 18-я Северная; домов 157, 159 по улице Осовиахимовская; домов 150, 150/1 по улице 16-я Северная; дома 99/1 по улице	5229	55:36:000000:153337	Омская область, город Омск, Центральный административный округ. На земельном участке расположена автомобильная дорога общего пользования местного значения улица Совхозная (от улицы 3-я Северная до улицы 16-я Северная, от улицы 16-я Северная до улицы 27-я Северная),	33883	Тепловые сети	Реконструкция (при необходимости)

№ п/п	Кадастровый номер объекта капитального строительства	Адрес объекта капитального строительства	Площадь объекта капитального строительства, кв. м/ протяженность, м	Кадастровый номер земельного участка, на котором расположен объект капитального строительства	Местоположение земельного участка, на котором расположен объект капитального строительства	Площадь земельного участка, на котором расположен объект капитального строительства, кв. м	Наименование/ назначение	Сведения о сносе/реконструкции объектов капитального строительства
		Красный Пахарь; дома 141 Б по улице Совхозная. От ТК-19/2 до жилого дома 158 по улице Орджоникидзе. От ТК-1-3-52 до ТК-52/1 по улице 8-я Северная. От ТК-1-3-52 до жилого дома 117 по улице 7-я Северная. От ТК-1-3-49/1 до жилых домов 78 по улице 5-я Северная, 118 по улице Орджоникидзе			идентификационный номер 52-401-382 ОП МГ 316			
99	55:36:000000:159447	Омская область, город Омск, улица 24-я Северная (от улицы Королева до улицы 21-я Амурская)	2565	55:36:000000:153337	Омская область, город Омск, Центральный административный округ. На земельном участке расположена автомобильная дорога общего пользования местного значения улица Совхозная (от улицы 3-я Северная до улицы 16-я Северная, от улицы 16-я Северная до улицы 27-я Северная), идентификационный номер 52-401-382 ОП МГ 316	33883	Сооружения коммунального хозяйства (водопровод)	Реконструкция (при необходимости)
100	55:36:000000:159535	Омская область, город Омск, улица	8529	55:36:000000:153337	Омская область, город Омск,	33883	Сооружения коммунального	Реконструкция (при необходимости)

№ п/п	Кадастровый номер объекта капитального строительства	Адрес объекта капитального строительства	Площадь объекта капитального строительства, кв. м/ протяженность, м	Кадастровый номер земельного участка, на котором расположен объект капитального строительства	Местоположение земельного участка, на котором расположен объект капитального строительства	Площадь земельного участка, на котором расположен объект капитального строительства, кв. м	Наименование/ назначение	Сведения о сносе/реконструкции объектов капитального строительства
		24-я Северная (от улицы Королева до улицы 21-я Амурская)			Центральный административный округ. На земельном участке расположена автомобильная дорога общего пользования местного значения улица Совхозная (от улицы 3-я Северная до улицы 16-я Северная, от улицы 16-я Северная до улицы 27-я Северная), идентификационный номер 52-401-382 ОП МГ 316		хозяйства (сети наружного освещения)	
101	55:36:070402:19027	Омская область, город Омск, от ТП 8014 до ТП 8020	473	55:36:000000:153337	Омская область, город Омск, Центральный административный округ. На земельном участке расположена автомобильная дорога общего пользования местного значения улица Совхозная (от улицы 3-я Северная до улицы 16-я Северная, от улицы 16-я Северная до улицы 27-я Северная), идентификационный номер 52-401-382 ОП МГ 316	33883	Сооружения электроэнергетики (КЛ в/в ТП 8014-ТП 8020 СБЛУ 3*95)	Реконструкция (при необходимости)
102	55:36:070402:19166	Омская область, город Омск, от ТП 8016	330	55:36:000000:153337	Омская область, город Омск,	33883	Сооружения электроэнергетики	Реконструкция (при необходимости)

№ п/п	Кадастровый номер объекта капитального строительства	Адрес объекта капитального строительства	Площадь объекта капитального строительства, кв. м/ протяженность, м	Кадастровый номер земельного участка, на котором расположен объект капитального строительства	Местоположение земельного участка, на котором расположен объект капитального строительства	Площадь земельного участка, на котором расположен объект капитального строительства, кв. м	Наименование/ назначение	Сведения о сносе/реконструкции объектов капитального строительства
		до ТП 8020			Центральный административный округ. На земельном участке расположена автомобильная дорога общего пользования местного значения улица Совхозная (от улицы 3-я Северная до улицы 16-я Северная, от улицы 16-я Северная до улицы 27-я Северная), идентификационный номер 52-401-382 ОП МГ 316		(КЛ 10 КВ ТП 8016 - ТП 8020 ААБл-120)	
103	55:36:070402:19167	Омская область, город Омск, от ТП 8016 до ТП 8020	320	55:36:000000:153337	Омская область, город Омск, Центральный административный округ. На земельном участке расположена автомобильная дорога общего пользования местного значения улица Совхозная (от улицы 3-я Северная до улицы 16-я Северная, от улицы 16-я Северная до улицы 27-я Северная), идентификационный номер 52-401-382 ОП МГ 316	33883	Сооружения электроэнергетики (КЛ 10 КВ ТП 8016 - ТП 8020 ААБл-120)	Реконструкция (при необходимости)
104	55:36:070402:3744	Омская область, город Омск, улица	Площадь 309.2 кв. м Протяженность	55:36:000000:153337	Омская область, город Омск,	33883	Канализационный коллектор	Реконструкция (при необходимости)



№ п/п	Кадастровый номер объекта капитального строительства	Адрес объекта капитального строительства	Площадь объекта капитального строительства, кв. м/ протяженность, м	Кадастровый номер земельного участка, на котором расположен объект капитального строительства	Местоположение земельного участка, на котором расположен объект капитального строительства	Площадь земельного участка, на котором расположен объект капитального строительства, кв. м	Наименование/ назначение	Сведения о сносе/реконструкции объектов капитального строительства
		Совхозная (от улицы 27-я Северная до улицы 24-я Северная)	309 м		Центральный административный округ. На земельном участке расположена автомобильная дорога общего пользования местного значения улица Совхозная (от улицы 3-я Северная до улицы 16-я Северная, от улицы 16-я Северная до улицы 27-я Северная), идентификационный номер 52-401-382 ОП МГ 316		(канализационный коллектор 60002268)	
105	55:36:000000:164816	Омская область, город Омск, улица 24-я Северная	7114	55:36:000000:153337	Омская область, город Омск, Центральный административный округ. На земельном участке расположена автомобильная дорога общего пользования местного значения улица Совхозная (от улицы 3-я Северная до улицы 16-я Северная, от улицы 16-я Северная до улицы 27-я Северная), идентификационный номер 52-401-382 ОП МГ 316	33883	Сооружения электроэнергетики (ВЛНО улица 24-я Северная)	Реконструкция (при необходимости)
106	55:36:000000:164987	Омская область, город Омск	470	55:36:000000:153337	Омская область, город Омск,	33883	Сооружения электроэнергетики	Реконструкция (при необходимости)

№ п/п	Кадастровый номер объекта капитального строительства	Адрес объекта капитального строительства	Площадь объекта капитального строительства, кв. м/ протяженность, м	Кадастровый номер земельного участка, на котором расположен объект капитального строительства	Местоположение земельного участка, на котором расположен объект капитального строительства	Площадь земельного участка, на котором расположен объект капитального строительства, кв. м	Наименование/ назначение	Сведения о сносе/реконструкции объектов капитального строительства
					Центральный административный округ. На земельном участке расположена автомобильная дорога общего пользования местного значения улица Совхозная (от улицы 3-я Северная до улицы 16-я Северная, от улицы 16-я Северная до улицы 27-я Северная), идентификационный номер 52-401-382 ОП МГ 316		(КЛ 10 КВ ТП 8392 - ТП 8424 ААШВ 95)	
107	55:36:000000:165438	Омская область, город Омск	90	55:36:000000:153337	Омская область, город Омск, Центральный административный округ. На земельном участке расположена автомобильная дорога общего пользования местного значения улица Совхозная (от улицы 3-я Северная до улицы 16-я Северная, от улицы 16-я Северная до улицы 27-я Северная), идентификационный номер 52-401-382 ОП МГ 316	33883	Сооружения электроэнергетики (КЛ н/в ТП 8020-д/к 174 28 Северн. 65 АПсБШЗ*95+1*50)	Реконструкция (при необходимости)
108	55:36:000000:165533	Омская область, город Омск	60	55:36:000000:153337	Омская область, город Омск,	33883	Сооружения электроэнергетики	Реконструкция (при необходимости)

№ п/п	Кадастровый номер объекта капитального строительства	Адрес объекта капитального строительства	Площадь объекта капитального строительства, кв. м/ протяженность, м	Кадастровый номер земельного участка, на котором расположен объект капитального строительства	Местоположение земельного участка, на котором расположен объект капитального строительства	Площадь земельного участка, на котором расположен объект капитального строительства, кв. м	Наименование/ назначение	Сведения о сносе/реконструкции объектов капитального строительства
					Центральный административный округ. На земельном участке расположена автомобильная дорога общего пользования местного значения улица Совхозная (от улицы 3-я Северная до улицы 16-я Северная, от улицы 16-я Северная до улицы 27-я Северная), идентификационный номер 52-401-382 ОП МГ 316		(низковольтная кабельная линия КЛ-0,4 кВ от ТП 8020 до жилого дома по улице Герцена, дом 250/1, 2АВПБ 3*95+1*50)	
109	55:36:000000:165446	Омская область, город Омск	320	55:36:000000:153337	Омская область, город Омск, Центральный административный округ. На земельном участке расположена автомобильная дорога общего пользования местного значения улица Совхозная (от улицы 3-я Северная до улицы 16-я Северная, от улицы 16-я Северная до улицы 27-я Северная), идентификационный номер 52-401-382 ОП МГ 316	33883	Сооружения электроэнергетики (КЛ н/в ТП 8020 до ж/д улица Герцена 254 2ААБЛУ 3*120+1*50)	Реконструкция (при необходимости)
110	55:36:070403:10386	Омская область, город Омск, в районе	290	55:36:000000:153337	Омская область, город Омск,	33883	Сооружения электроэнергетики	Реконструкция (при необходимости)

№ п/п	Кадастровый номер объекта капитального строительства	Адрес объекта капитального строительства	Площадь объекта капитального строительства, кв. м/ протяженность, м	Кадастровый номер земельного участка, на котором расположен объект капитального строительства	Местоположение земельного участка, на котором расположен объект капитального строительства	Площадь земельного участка, на котором расположен объект капитального строительства, кв. м	Наименование/ назначение	Сведения о сносе/реконструкции объектов капитального строительства
		улицы Герцена, улицы 2-я Совхозная			Центральный административный округ. На земельном участке расположена автомобильная дорога общего пользования местного значения улица Совхозная (от улицы 3-я Северная до улицы 16-я Северная, от улицы 16-я Северная до улицы 27-я Северная), идентификационный номер 52-401-382 ОП МГ 316		(КЛ-0,4 кВ от 1 с.ш. РУ-0,4 кВ ТП-8095 до границы участка магазина по адресу: улица Герцена, 192/194)	
111	55:36:000000:9711	Омская область, город Омск, в створе улиц: Герцена, железнодорожный путь, 21-я Амурская, 27-я Северная	11579	55:36:000000:153337	Омская область, город Омск, Центральный административный округ. На земельном участке расположена автомобильная дорога общего пользования местного значения улица Совхозная (от улицы 3-я Северная до улицы 16-я Северная, от улицы 16-я Северная до улицы 27-я Северная), идентификационный номер 52-401-382 ОП МГ 316	33883	Тепловые сети (теплотрасса (квартал №1))	Реконструкция (при необходимости)
112	55:36:070402:20563	Омская область, город Омск, Центральный	120	55:36:000000:153337	Омская область, город Омск,	33883	Сооружения электроэнергетики	Реконструкция (при необходимости)

№ п/п	Кадастровый номер объекта капитального строительства	Адрес объекта капитального строительства	Площадь объекта капитального строительства, кв. м/ протяженность, м	Кадастровый номер земельного участка, на котором расположен объект капитального строительства	Местоположение земельного участка, на котором расположен объект капитального строительства	Площадь земельного участка, на котором расположен объект капитального строительства, кв. м	Наименование/ назначение	Сведения о сносе/реконструкции объектов капитального строительства
		административный округ, по улице Совхозная от улицы 26-я Северная до улицы 24-я Северная			Центральный административный округ. На земельном участке расположена автомобильная дорога общего пользования местного значения улица Совхозная (от улицы 3-я Северная до улицы 16-я Северная, от улицы 16-я Северная до улицы 27-я Северная), идентификационный номер 52-401-382 ОП МГ 316		(КЛ-0,4кВ от 2 с. ш. РУ-0,4кВ ТП-8925 до границы участка магазина товаров первой необходимости, местоположение установлено относительно жилого дома по улице Совхозная, дом 186)	
113	55:36:000000:9712	Омская область, город Омск, в створе улиц: Герцена, 27-я Северная, 24-я Северная	4199	55:36:000000:153337	Омская область, город Омск, Центральный административный округ. На земельном участке расположена автомобильная дорога общего пользования местного значения улица Совхозная (от улицы 3-я Северная до улицы 16-я Северная, от улицы 16-я Северная до улицы 27-я Северная), идентификационный номер 52-401-382 ОП МГ 316	33883	Коммуникационное, теплотрасса (Теплотрасса (квартал №2))	Реконструкция (при необходимости)
114	55:36:000000:167028	Омская область, город Омск, Центральный	1600	55:36:000000:153337	Омская область, город Омск,	33883	Сооружения дорожного	Реконструкция (при необходимости)

№ п/п	Кадастровый номер объекта капитального строительства	Адрес объекта капитального строительства	Площадь объекта капитального строительства, кв. м/ протяженность, м	Кадастровый номер земельного участка, на котором расположен объект капитального строительства	Местоположение земельного участка, на котором расположен объект капитального строительства	Площадь земельного участка, на котором расположен объект капитального строительства, кв. м	Наименование/ назначение	Сведения о сносе/реконструкции объектов капитального строительства
		административный округ, улица 23-я Северная			Центральный административный округ. На земельном участке расположена автомобильная дорога общего пользования местного значения улица Совхозная (от улицы 3-я Северная до улицы 16-я Северная, от улицы 16-я Северная до улицы 27-я Северная), идентификационный номер 52-401-382 ОП МГ 316		транспорта (Автомобильная дорога по улице 23-я Северная от улицы Долгирева до улицы Совхозная, идентификационный номер - 52-401-382 ОП МГ 304)	
115	55:36:000000:168387	Омская область, город Омск, Центральный административный округ, по улицам 2-я Совхозная и 16-я Северная	1622	55:36:000000:153337	Омская область, город Омск, Центральный административный округ. На земельном участке расположена автомобильная дорога общего пользования местного значения улица Совхозная (от улицы 3-я Северная до улицы 16-я Северная, от улицы 16-я Северная до улицы 27-я Северная), идентификационный номер 52-401-382 ОП МГ 316	33883	Сооружения электроэнергетики (Линия наружного освещения)	Реконструкция (при необходимости)
116	55:36:070402:21115	Омская область, город Омск,	720	55:36:000000:153337	Омская область, город Омск,	33883	Сооружения электроэнергетики	Реконструкция (при необходимости)

№ п/п	Кадастровый номер объекта капитального строительства	Адрес объекта капитального строительства	Площадь объекта капитального строительства, кв. м/ протяженность, м	Кадастровый номер земельного участка, на котором расположен объект капитального строительства	Местоположение земельного участка, на котором расположен объект капитального строительства	Площадь земельного участка, на котором расположен объект капитального строительства, кв. м	Наименование/ назначение	Сведения о сносе/реконструкции объектов капитального строительства
		Центральный административный округ, от ТП-8925А до улицы Герцена, дом 246			Центральный административный округ. На земельном участке расположена автомобильная дорога общего пользования местного значения улица Совхозная (от улицы 3-я Северная до улицы 16-я Северная, от улицы 16-я Северная до улицы 27-я Северная), идентификационный номер 52-401-382 ОП МГ 316		(Низковольтные кабельные линии КЛ-0,4 кВ от ТП-8925А до улицы Герцена, дом 246)	
117	55:36:070402:21163	Омская область, город Омск, от ТП-8925 жилого дома 232 по улице Герцена до ТП-8020 жилого дома 250 по улице Герцена, от ТП-8925 до ТП-8924 по улице 24-я Северная	520	55:36:000000:153337	Омская область, город Омск, Центральный административный округ. На земельном участке расположена автомобильная дорога общего пользования местного значения улица Совхозная (от улицы 3-я Северная до улицы 16-я Северная, от улицы 16-я Северная до улицы 27-я Северная), идентификационный номер 52-401-382 ОП МГ 316	33883	Сооружения электроэнергетики (Высоковольтные кабельные линии КЛ-10 кВ от ТП-8925 возле улицы Герцена, дом 232 до ТП-8020 возле улицы Герцена, дом 250; от ТП-8925 до ТП-8924 по улице 24-я Северная)	Реконструкция (при необходимости)

№ п/п	Кадастровый номер объекта капитального строительства	Адрес объекта капитального строительства	Площадь объекта капитального строительства, кв. м/ протяженность, м	Кадастровый номер земельного участка, на котором расположен объект капитального строительства	Местоположение земельного участка, на котором расположен объект капитального строительства	Площадь земельного участка, на котором расположен объект капитального строительства, кв. м	Наименование/ назначение	Сведения о сносе/реконструкции объектов капитального строительства
118	55:36:000000:156837	Омская область, город Омск, от ЦТП № 424 до жилых домов 11, 11/1, 13, 15, 17, 19, 25 по улице 2-я Совхозная; дома 154 по улице 21-я Северная; домов 91, 163 по улице 18-я Северная; домов 157, 159 по улице Осовиахимовская; домов 150, 150/1 по улице 16-я Северная; дома 99/1 по улице Красный Пахарь; дома 141 Б по улице Совхозная. От ТК-19/2 до жилого дома 158 по улице Орджоникидзе. От ТК-1-3-52 до ТК-52/1 по улице 8-я Северная. От ТК-1-3-52 до жилого дома 117 по улице 7-я Северная. От ТК-1-3-49/1 до жилых домов 78 по улице 5-я Северная, 118 по улице Орджоникидзе	5229	55:36:000000:150351	Омская область, город Омск, Центральный административный округ. На земельном участке расположена автомобильная дорога общего пользования местного значения улица 12-я Северная (от улицы 2-я Дачная до улицы Красный Пахарь), идентификационный номер 52-401-382 ОП МГ 294	44104	Тепловые сети	Реконструкция (при необходимости)
119	55:36:000000:162891	Омская область, город Омск, улица 12-я Северная	185	55:36:000000:150351	Омская область, город Омск, Центральный административный округ. На земельном участке расположена	44104	Сооружения электроэнергетики (ВЛНО)	Реконструкция (при необходимости)



№ п/п	Кадастровый номер объекта капитального строительства	Адрес объекта капитального строительства	Площадь объекта капитального строительства, кв. м/ протяженность, м	Кадастровый номер земельного участка, на котором расположен объект капитального строительства	Местоположение земельного участка, на котором расположен объект капитального строительства	Площадь земельного участка, на котором расположен объект капитального строительства, кв. м	Наименование/ назначение	Сведения о сносе/реконструкции объектов капитального строительства
					автомобильная дорога общего пользования местного значения улица 12-я Северная (от улицы 2-я Дачная до улицы Красный Пахарь), идентификационный номер 52-401-382 ОП МГ 294			
120	55:36:000000:163061	Омская область, город Омск	1000	55:36:000000:150351	Омская область, город Омск, Центральный административный округ. На земельном участке расположена автомобильная дорога общего пользования местного значения улица 12-я Северная (от улицы 2-я Дачная до улицы Красный Пахарь), идентификационный номер 52-401-382 ОП МГ 294	44104	Сооружения электроэнергетики (низковольтная воздушная линия 0,4 кВ ТП 8333 улица 12-я Северная)	Реконструкция (при необходимости)
121	55:36:070401:22311	Омская область, город Омск	16	55:36:000000:150351	Омская область, город Омск, Центральный административный округ. На земельном участке расположена автомобильная дорога общего пользования местного значения улица 12-я Северная (от улицы 2-я Дачная до улицы Красный	44104	Сооружения трубопроводного транспорта (газопровод-ввод по адресу: город Омск, Центральный административный округ, улица 12-я Северная, дом 5 А)	Реконструкция (при необходимости)

№ п/п	Кадастровый номер объекта капитального строительства	Адрес объекта капитального строительства	Площадь объекта капитального строительства, кв. м/ протяженность, м	Кадастровый номер земельного участка, на котором расположен объект капитального строительства	Местоположение земельного участка, на котором расположен объект капитального строительства	Площадь земельного участка, на котором расположен объект капитального строительства, кв. м	Наименование/ назначение	Сведения о сносе/реконструкции объектов капитального строительства
					Пахарь), идентификационный номер 52-401-382 ОП МГ 294			
122	55:36:000000:163349	Омская область, город Омск, Центральный административный округ, улица Осоавиахимовская	4120	55:36:000000:150351	Омская область, город Омск, Центральный административный округ. На земельном участке расположена автомобильная дорога общего пользования местного значения улица 12-я Северная (от улицы 2-я Дачная до улицы Красный Пахарь), идентификационный номер 52-401-382 ОП МГ 294	44104	Сооружения электроэнергетики (ВЛНО)	Реконструкция (при необходимости)
123	55:36:000000:168004	Омская область, город Омск, улица 12-я Северная	690	55:36:000000:150351	Омская область, город Омск, Центральный административный округ. На земельном участке расположена автомобильная дорога общего пользования местного значения улица 12-я Северная (от улицы 2-я Дачная до улицы Красный Пахарь), идентификационный номер 52-401-382 ОП МГ 294	44104	Сооружения электроэнергетики (КЛ 10кВ ТП 8333 - ТП 8105)	Реконструкция (при необходимости)

№ п/п	Кадастровый номер объекта капитального строительства	Адрес объекта капитального строительства	Площадь объекта капитального строительства, кв. м/ протяженность, м	Кадастровый номер земельного участка, на котором расположен объект капитального строительства	Местоположение земельного участка, на котором расположен объект капитального строительства	Площадь земельного участка, на котором расположен объект капитального строительства, кв. м	Наименование/ назначение	Сведения о сносе/реконструкции объектов капитального строительства
124	55:36:000000:168372	Омская область, город Омск, Центральный административный округ, улица Вавилова	1644	55:36:000000:150351	Омская область, город Омск, Центральный административный округ. На земельном участке расположена автомобильная дорога общего пользования местного значения улица 12-я Северная (от улицы 2-я Дачная до улицы Красный Пахарь), идентификационный номер 52-401-382 ОП МГ 294	44104	Сооружения электроэнергетики (Линия наружного освещения)	Реконструкция (при необходимости)
Объекты индивидуального жилищного строительства								
1	55:36:070403:3357	Омская область, город Омск, 2-й Краснопахарский проезд, дом 22	39,8	55:36:070403:8321	Омская область, город Омск, Центральный административный округ, 2-й Краснопахарский проезд, дом 22	300	Жилой дом	Снос
2	55:36:070403:3427	Омская область, город Омск, 2-й Краснопахарский проезд угол улицы 14-я Северная, дом 11/155	75,8	55:36:070403:1691	Ориентир жилой дом. Почтовый адрес ориентира: Омская область город Омск, Центральный административный округ 2-й Краснопахарский проезд угол улицы 14-я Северная, дом 11/155	553	Жилой дом	Снос
3	55:36:070403:3663	Омская область, город Омск, 2-й Краснопахарский	19,2	55:36:070403:1691	Ориентир жилой дом. Почтовый адрес ориентира: Омская	553	Жилой дом	Снос

№ п/п	Кадастровый номер объекта капитального строительства	Адрес объекта капитального строительства	Площадь объекта капитального строительства, кв. м/ протяженность, м	Кадастровый номер земельного участка, на котором расположен объект капитального строительства	Местоположение земельного участка, на котором расположен объект капитального строительства	Площадь земельного участка, на котором расположен объект капитального строительства, кв. м	Наименование/ назначение	Сведения о сносе/реконструкции объектов капитального строительства
		проезд угол улицы 14-я Северная, дом 11/155			область, город Омск, Центральный административный округ, 2-й Краснопахарский проезд угол улицы 14-я Северная, дом 11/155			
4	55:36:070403:3429	Омская область, город Омск, Центральный административный округ, улица 2-я Совхозная угол улицы 14-я Северная, дом 2/153	67,2	55:36:070403:1692	Омская область, город Омск, Центральный административный округ, улица 2-я Совхозная угол улицы 14-я Северная, дом 2/153	478	Жилой дом	Снос
5	55:36:070403:3664	Омская область, город Омск, 2-й Краснопахарский проезд угол улицы 14-я Северная, дом 12/157 литера А, А1, А2, А3	57,8	55:36:070403:1676	Ориентир жилой дом. Почтовый адрес ориентира: Омская область, город Омск, Центральный административный округ, 2-й Краснопахарский проезд угол улицы 14-я Северная, дом 12/157	414	Жилой дом	Снос
6	55:36:070403:3665	Омская область, город Омск, 2-й Краснопахарский проезд, дом 13	127	55:36:070403:2806	Ориентир жилой дом. Почтовый адрес ориентира: Омская область, город Омск, Центральный административный округ, 2-й Краснопахарский проезд, дом 13	567	Жилой дом	Снос

№ п/п	Кадастровый номер объекта капитального строительства	Адрес объекта капитального строительства	Площадь объекта капитального строительства, кв. м/ протяженность, м	Кадастровый номер земельного участка, на котором расположен объект капитального строительства	Местоположение земельного участка, на котором расположен объект капитального строительства	Площадь земельного участка, на котором расположен объект капитального строительства, кв. м	Наименование/ назначение	Сведения о сносе/реконструкции объектов капитального строительства
7	55:36:070403:3666	Омская область, город Омск, 2-й Краснопахарский проезд, дом 14	41,5	55:36:070403:2910	Омская область, город Омск, 2-й Краснопахарский проезд, дом 14	300	Жилой дом	Снос
8	55:36:070403:3668	Омская область, город Омск, 2-й Краснопахарский проезд, дом 19	116,6	55:36:070403:3051	Ориентир жилой дом. Почтовый адрес ориентира: Омская область, город Омск, 2-й Краснопахарский проезд, дом 19	630	Жилой дом	Снос
9	55:36:070403:3670	Омская область, город Омск, 2-й Краснопахарский проезд, дом 20	40,9	55:36:070403:1678	Ориентир Омская область, город Омск, 2-й Краснопахарский проезд, дом 20	301	Жилой дом	Снос
10	55:36:070403:3893	Омская область, город Омск, 2-й Краснопахарский проезд, дом 17	136,6	55:36:070403:1686	Омская область, город Омск, 2-й Краснопахарский проезд, дом 17	794	Объект индивидуального жилищного строительства	Снос
11	55:36:070403:10961	Омская область, город Омск, 2-й Краснопахарский проезд	51,3	55:36:070403:1686	Омская область, город Омск, 2-й Краснопахарский проезд, дом 17	794	Жилой дом	Снос
12	55:36:070403:3894	Омская область, город Омск, Центральный административный округ, улица 2-я Совхозная, дом 4	154,4	55:36:070403:1694	Ориентир жилой дом. Почтовый адрес ориентира: Омская область, город Омск, Центральный административный округ, улица 2-я Совхозная, дом 4	840	Жилой дом	Снос
13	55:36:070403:3895	Омская область, город Омск, Центральный административный	107,2	55:36:070403:1682	Ориентир жилой дом. Почтовый адрес ориентира: Омская область, город Омск,	750	Жилой дом	Снос

№ п/п	Кадастровый номер объекта капитального строительства	Адрес объекта капитального строительства	Площадь объекта капитального строительства, кв. м/ протяженность, м	Кадастровый номер земельного участка, на котором расположен объект капитального строительства	Местоположение земельного участка, на котором расположен объект капитального строительства	Площадь земельного участка, на котором расположен объект капитального строительства, кв. м	Наименование/ назначение	Сведения о сносе/реконструкции объектов капитального строительства
		округ, улица 2-я Совхозная, дом 10			Центральный административный округ, улица 2-я Совхозная, дом 10			
14	55:36:070403:4143	Омская область, город Омск, Центральный административный округ, улица 2-я Совхозная, дом 8	82,6	55:36:070403:1695	Ориентир жилой дом. Почтовый адрес ориентира: Омская область, город Омск, Центральный административный округ, улица 2-я Совхозная, дом 8	408	Жилой дом	Снос
15	55:36:070403:4436	Омская область, город Омск, Центральный административный округ, улица 2-я Совхозная, дом 6	69,9	55:36:070403:2611	Омская область, Центральный административный округ, город Омск, улица 2-я Совхозная, дом 6	495	Жилой дом	Снос
16	55:36:070403:5252	Омская область, город Омск, Центральный административный округ, 2-й Краснопахарский проезд, дом 18	57	55:36:070403:1677	Омская область, город Омск, Центральный административный округ, 2-й Краснопахарский проезд, дом 18	360	Жилой дом	Снос
17	55:36:070403:3667	Омская область, город Омск, Центральный административный округ, 2-й Краснопахарский проезд, дом 15	50,7	55:36:070403:1689	Омская область, город Омск, 2-й Краснопахарский проезд, дом 15	396	Жилой дом	Снос
18	55:36:070403:3672	Омская область, город Омск, Центральный административный	136,8	55:36:070403:1680	Омская область, город Омск, 2-й Краснопахарский проезд, дом 24	426	Жилой дом	Снос

№ п/п	Кадастровый номер объекта капитального строительства	Адрес объекта капитального строительства	Площадь объекта капитального строительства, кв. м/ протяженность, м	Кадастровый номер земельного участка, на котором расположен объект капитального строительства	Местоположение земельного участка, на котором расположен объект капитального строительства	Площадь земельного участка, на котором расположен объект капитального строительства, кв. м	Наименование/ назначение	Сведения о сносе/реконструкции объектов капитального строительства
		округ, 2-й Краснопахарский проезд, дом 24						
19	55:36:070403:3882	Омская область, город Омск, Центральный административный округ, Краснопахарский проезд, дом 16	61,1	55:36:070403:10503	Омская область, город Омск, Краснопахарский проезд, дом 16	300	Жилой дом	Снос
20	55:36:040103:3802	Омская область, город Омск, Центральный административный округ, улица Герцена, дом 144	62	55:36:070403:3299	Ориентир жилой дом. Почтовый адрес ориентира: Омская область, город Омск, Центральный административный округ, улица Герцена, дом 144	311	Жилой дом	Снос
21	55:36:070403:4129	Омская область, город Омск, улица 8-я Северная, дом 191	129,6	55:36:070403:22	Омская область, город Омск, Центральный административный округ, улица 8-я Северная, дом 191	598	Жилой дом	Снос
22	55:36:070403:10095	Омская область, город Омск, Центральный административный округ, улица Герцена, дом 140	384,6	55:36:070403:24	Ориентир жилой дом. Почтовый адрес ориентира: Омская область, город Омск, Центральный административный округ, улица Герцена, дом 140	371	Индивидуальный жилой дом	Снос
23	55:36:070403:4558	Омская область, город Омск, Центральный административный округ, улица 13-я Северная, дом 163	222,3	55:36:070403:33	Ориентир жилой дом. Почтовый адрес ориентира: Омская область, город Омск, улица 13-я Северная, дом 163	412	Жилой дом	Снос

№ п/п	Кадастровый номер объекта капитального строительства	Адрес объекта капитального строительства	Площадь объекта капитального строительства, кв. м/ протяженность, м	Кадастровый номер земельного участка, на котором расположен объект капитального строительства	Местоположение земельного участка, на котором расположен объект капитального строительства	Площадь земельного участка, на котором расположен объект капитального строительства, кв. м	Наименование/ назначение	Сведения о сносе/реконструкции объектов капитального строительства
24	55:36:070403:4174	Омская область, город Омск, Центральный административный округ, улица 8-я Северная, дом 220	65	55:36:070403:40	Ориентир жилой дом. Почтовый адрес ориентира: Омская область, город Омск, Центральный административный округ, улица 8-я Северная, дом 220	323	Жилой дом	Снос
25	55:36:070403:5346	Омская область, город Омск, Центральный административный округ, улица Совхозная, дом 79	94,7	55:36:070403:42	Омская область, город Омск, Центральный административный округ, улица Совхозная, дом 79	320	Индивидуальный жилой дом	Снос
26	55:36:000000:24094	Омская область, город Омск, Центральный административный округ, улица 10-я Северная угол улицы Совхозной, дом 169/68	19,8	55:36:070403:59	Омская область, город Омск, Центральный административный округ, улица 10-я Северная угол улицы Совхозной, дом 169/68	252	Жилой дом	Снос
27	55:36:070403:8909	Омская область, город Омск, Центральный административный округ, улица 10-я Северная, дом 169 А	157,3	55:36:070403:59	Омская область, город Омск, улица 10-я Северная угол улицы Совхозной, дом 169/68	252	Жилой дом	Снос
28	55:36:070403:9364	Омская область, город Омск, Центральный административный округ, улица 10-я Северная, дом 150	110,2	55:36:070403:80	Ориентир жилой дом. Почтовый адрес ориентира: Омская область, город Омск, Центральный административный округ, улица 10-я Северная, дом 150	273	Жилой дом	Снос



№ п/п	Кадастровый номер объекта капитального строительства	Адрес объекта капитального строительства	Площадь объекта капитального строительства, кв. м/ протяженность, м	Кадастровый номер земельного участка, на котором расположен объект капитального строительства	Местоположение земельного участка, на котором расположен объект капитального строительства	Площадь земельного участка, на котором расположен объект капитального строительства, кв. м	Наименование/ назначение	Сведения о сносе/реконструкции объектов капитального строительства
29	55:36:070403:4449	Омская область, город Омск, Центральный административный округ, улица Красный Пахарь, дом 97 А	361	55:36:070403:93	Ориентир жилой дом. Почтовый адрес ориентира: Омская область, город Омск, Центральный административный округ, улица Красный Пахарь, дом 97 А	600	Индивидуальный жилой дом	Снос
30	55:36:040103:3900	Омская область, город Омск, Центральный административный округ, улица Герцена угол улицы 16-я Северная, дом 160/132, литера А, А1	45,2	55:36:070403:126	Ориентир жилой дом. Почтовый адрес ориентира: Омская область, город Омск, Центральный административный округ, улица Герцена угол улицы 16-я Северная, дом 160/132	627	Жилой дом	Снос
31	55:36:070403:8981	Омская область, город Омск, Центральный административный округ, улица Герцена угол улицы 16-я Северная, дом 160/132	49,8	55:36:070403:126	Ориентир жилой дом. Почтовый адрес ориентира: Омская область, город Омск, Центральный административный округ, улица Герцена угол улицы 16-я Северная, дом 160/132	627	Жилой дом	Снос
32	55:36:040103:3716	Омская область, город Омск, Центральный административный округ, улица Герцена, дом 100	84,8	55:36:070403:127	Ориентир жилой дом. Почтовый адрес ориентира: Омская область, город Омск, Центральный административный округ, улица Герцена угол улицы	300	Жилой дом	Снос

№ п/п	Кадастровый номер объекта капитального строительства	Адрес объекта капитального строительства	Площадь объекта капитального строительства, кв. м/ протяженность, м	Кадастровый номер земельного участка, на котором расположен объект капитального строительства	Местоположение земельного участка, на котором расположен объект капитального строительства	Площадь земельного участка, на котором расположен объект капитального строительства, кв. м	Наименование/ назначение	Сведения о сносе/реконструкции объектов капитального строительства
					8-я Северная, дом 100/188			
33	55:36:070403:4094	Омская область, город Омск, улица 14-я Северная, дом 148	92	55:36:070403:129	Ориентир жилой дом. Почтовый адрес ориентира: Омская область, город Омск, Центральный административный округ, улица 14-я Северная, дом 148	331	Жилой дом	Снос
34	55:36:070403:10822	Омская область, город Омск, улица 16-я Северная, дом 142	110,9	55:36:070403:141	Ориентир жилой дом. Почтовый адрес ориентира: Омская область, город Омск, Центральный административный округ, улица 16-я Северная, дом 142	403	Жилой дом	Снос
35	55:36:070403:5386	Омская область, город Омск, улица 15-я Северная, дом 151 А	124,3	55:36:070403:145	Ориентир жилой дом. Почтовый адрес ориентира: Омская область, город Омск, Центральный административный округ, улица 15-я Северная, дом 151 А	244	Жилой дом	Снос
36	55:36:070403:5116	Омская область, город Омск, улица 9-я Северная, дом 168	64,6	55:36:070403:189	Ориентир жилой дом. Почтовый адрес ориентира: Омская область, город Омск, Центральный административный округ, улица 9-я Северная, дом 168	318	Объект индивидуального жилищного строительства	Снос

№ п/п	Кадастровый номер объекта капитального строительства	Адрес объекта капитального строительства	Площадь объекта капитального строительства, кв. м/ протяженность, м	Кадастровый номер земельного участка, на котором расположен объект капитального строительства	Местоположение земельного участка, на котором расположен объект капитального строительства	Площадь земельного участка, на котором расположен объект капитального строительства, кв. м	Наименование/ назначение	Сведения о сносе/реконструкции объектов капитального строительства
37	55:36:070403:4249	Омская область, город Омск, Центральный административный округ, улица 9-я Северная, дом 170	44,2	55:36:070403:190	Ориентир жилой дом. Почтовый адрес ориентира: Омская область, город Омск, Центральный административный округ, улица 9-я Северная, дом 170	342	Жилой дом	Снос
38	55:36:070403:8734	Омская область, город Омск, Центральный административный округ, улица 11-я Северная, дом 156	68	55:36:070403:204	Ориентир жилой дом. Почтовый адрес ориентира: Омская область, город Омск, Центральный административный округ, улица 11-я Северная, дом 156	561	Жилой дом	Снос
39	55:36:120305:33493	Омская область, город Омск, Центральный административный округ, улица Герцена угол улицы 9-я Северная, дом 106/156	66,7	55:36:070403:240	Ориентир жилой дом. Почтовый адрес ориентира: Омская область, город Омск, Центральный административный округ, улица Герцена угол улицы 9-я Северная, дом 106/156	346	Жилой дом	Снос
40	55:36:070403:3838	Омская область, город Омск, Центральный административный округ, улица 7-я Северная, дом 205	101,6	55:36:070403:242	Ориентир жилой дом. Почтовый адрес ориентира: Омская область, город Омск, Центральный административный округ, улица 7-я Северная, дом 205	405	Жилой дом	Снос
41	55:36:100902:5285	Омская область, город Омск, Центральный	91,5	55:36:070403:1629	Омская область, город Омск, Центральный	353	Жилой дом	Снос

№ п/п	Кадастровый номер объекта капитального строительства	Адрес объекта капитального строительства	Площадь объекта капитального строительства, кв. м/ протяженность, м	Кадастровый номер земельного участка, на котором расположен объект капитального строительства	Местоположение земельного участка, на котором расположен объект капитального строительства	Площадь земельного участка, на котором расположен объект капитального строительства, кв. м	Наименование/ назначение	Сведения о сносе/реконструкции объектов капитального строительства
		административный округ, улица 15-я Северная угол улицы Совхозной, дом 157/99			административный округ, улица 15-я Северная угол улицы Совхозной, дом 157/99			
42	55:36:070403:3869	Омская область, город Омск, Центральный административный округ, улица 15-я Северная угол улицы Совхозной, дом 157/99	48	55:36:070403:1629	Омская область, город Омск, Центральный административный округ, улица 15-я Северная угол улицы Совхозной, дом 157/99	353	Объект индивидуального жилищного строительства	Снос
43	55:36:070403:4715	Омская область, город Омск, Центральный административный округ, улица Совхозная, дом 101	66,5	55:36:070403:1630	Ориентир жилой дом. Почтовый адрес ориентира: Омская область, город Омск, Центральный административный округ, улица Совхозная, дом 101	349	Жилой дом	Снос
44	55:36:070403:4716	Омская область, город Омск, Центральный административный округ, улица 16-я Северная, дом 140	41	55:36:070403:1631	Ориентир жилой дом. Почтовый адрес ориентира: Омская область, город Омск, Центральный административный округ, улица 16-я Северная, дом 140	426	Жилой дом	Снос
45	55:36:070403:4050	Омская область, город Омск, Центральный административный округ, улица 16-я Северная, дом 138	106,5	55:36:070403:1632	Омская область, город Омск, Центральный административный округ, улица 16-я Северная, Центральный административный округ, дом 138	657	Жилой дом	Снос

№ п/п	Кадастровый номер объекта капитального строительства	Адрес объекта капитального строительства	Площадь объекта капитального строительства, кв. м/ протяженность, м	Кадастровый номер земельного участка, на котором расположен объект капитального строительства	Местоположение земельного участка, на котором расположен объект капитального строительства	Площадь земельного участка, на котором расположен объект капитального строительства, кв. м	Наименование/ назначение	Сведения о сносе/реконструкции объектов капитального строительства
46	55:36:070403:4454	Омская область, город Омск, Центральный административный округ, улица 15-я Северная, дом 151	94	55:36:070403:1634	Омская область, город Омск, Центральный административный округ, улица 15-я Северная, дом 151	360	Жилой дом	Снос
47	55:36:070403:4457	Омская область, город Омск, улица 16-я Северная, дом 134	63,4	55:36:070403:1635	Ориентир жилой дом. Почтовый адрес ориентира: Омская область, город Омск, Центральный административный округ, улица 16-я Северная, дом 134	533	Жилой дом	Снос
48	55:36:070403:4453	Омская область, город Омск, улица 15-я Северная, дом 147	57,8	55:36:070403:1636	Ориентир жилой дом. Почтовый адрес ориентира: Омская область, город Омск, Центральный административный округ, улица 15-я Северная, дом 147	495	Жилой дом	Снос
49	55:36:070403:4048	Омская область, город Омск, Центральный административный округ, улица 15-я Северная, дом 149	51,7	55:36:070403:1637	Ориентир жилой дом. Почтовый адрес ориентира: Омская область, город Омск, Центральный административный округ, улица 15-я Северная, дом 149	301	Жилой дом	Снос
50	55:36:070403:4072	Омская область, город Омск, улица 16-я Северная, дом 140 А	128,7	55:36:070403:1638	Ориентир жилой дом. Почтовый адрес ориентира: Омская область, город Омск, Центральный административный округ, улица	310	Жилой дом	Снос

№ п/п	Кадастровый номер объекта капитального строительства	Адрес объекта капитального строительства	Площадь объекта капитального строительства, кв. м/ протяженность, м	Кадастровый номер земельного участка, на котором расположен объект капитального строительства	Местоположение земельного участка, на котором расположен объект капитального строительства	Площадь земельного участка, на котором расположен объект капитального строительства, кв. м	Наименование/ назначение	Сведения о сносе/реконструкции объектов капитального строительства
					16-я Северная, дом 140 А			
51	55:36:070403:4049	Омская область, город Омск, Центральный административный округ, улица 15-я Северная, дом 155	199,2	55:36:070403:1641	Омская область, город Омск, улица 15-я Северная, дом 155	333	Жилой дом	Снос
52	55:36:070403:5353	Омская область, город Омск, Центральный административный округ, улица Совхозная, дом 93	93,9	55:36:070403:1647	Ориентир жилой дом. Почтовый адрес ориентира: Омская область, город Омск, Центральный административный округ, улица Совхозная, дом 93	374	Объект индивидуального жилищного строительства	Снос
53	55:36:070403:4960	Омская область, город Омск, улица 15-я Северная, дом 148	94,5	55:36:070403:1649	Ориентир жилой дом. Почтовый адрес ориентира: Омская область, город Омск, Центральный административный округ, улица 15-я Северная, дом 150	352	Жилой дом	Снос
54	55:36:070403:5040	Омская область, город Омск, Центральный административный округ, улица 15-я Северная, дом 150	76,6	55:36:070403:1649	Ориентир жилой дом. Почтовый адрес ориентира: Омская область, город Омск, Центральный административный округ, улица 15-я Северная, дом 150	352	Жилой дом	Снос
55	55:36:070403:4960	Омская область, город Омск, улица 15-я Северная, дом 148	94,5	55:36:070403:1650	Ориентир жилой дом. Почтовый адрес ориентира: Омская область, город Омск,	388	Жилой дом	Снос

№ п/п	Кадастровый номер объекта капитального строительства	Адрес объекта капитального строительства	Площадь объекта капитального строительства, кв. м/ протяженность, м	Кадастровый номер земельного участка, на котором расположен объект капитального строительства	Местоположение земельного участка, на котором расположен объект капитального строительства	Площадь земельного участка, на котором расположен объект капитального строительства, кв. м	Наименование/ назначение	Сведения о сносе/реконструкции объектов капитального строительства
					Центральный административный округ, улица 15-я Северная, дом 148			
56	55:36:070403:5332	Омская область, город Омск, Центральный административный округ, улица 14-я Северная, дом 145	208	55:36:070403:1656	Ориентир жилой дом. Почтовый адрес ориентира: Омская область, город Омск, Центральный административный округ, улица 14-я Северная, дом 145	362	Жилой дом	Снос
57	55:36:070403:4959	Омская область, город Омск, Центральный административный округ, улица 14-я Северная, дом 141	60,7	55:36:070403:1666	Ориентир жилой дом. Почтовый адрес ориентира: Омская область, город Омск, Центральный административный округ, улица 14-я Северная, дом 141	350	Жилой дом	Снос
58	55:36:000000:20536	Омская область, город Омск, Центральный административный округ, улица 12-я Северная, дом 143 А	57,9	55:36:070403:2101	Ориентир жилой дом. Почтовый адрес ориентира: Омская область, город Омск, Центральный административный округ, улица 12-я Северная, дом 143 А	534	Жилой дом	Снос
59	55:36:040103:3945	Омская область, город Омск, Центральный административный округ, улица Герцена, дом 128 А	14,8	55:36:070403:3081	Ориентир жилой дом. Почтовый адрес ориентира: Омская область, город Омск, Центральный административный округ, улица Герцена,	344	Жилой дом	Снос

№ п/п	Кадастровый номер объекта капитального строительства	Адрес объекта капитального строительства	Площадь объекта капитального строительства, кв. м/ протяженность, м	Кадастровый номер земельного участка, на котором расположен объект капитального строительства	Местоположение земельного участка, на котором расположен объект капитального строительства	Площадь земельного участка, на котором расположен объект капитального строительства, кв. м	Наименование/ назначение	Сведения о сносе/реконструкции объектов капитального строительства
					дом 128			
60	55:36:040103:3720	Омская область, город Омск, Центральный административный округ, улица Герцена, дом 152	68,7	55:36:070403:3165	Ориентир жилой дом. Почтовый адрес ориентира: Омская область, город Омск, Центральный административный округ, улица Герцена, дом 152	333	Жилой дом	Снос
61	55:36:000000:20499	Омская область, город Омск, Центральный административный округ, улица 12-я Северная, дом 147	90,9	55:36:070403:3209	Почтовый адрес ориентира: Омская область, город Омск, Центральный административный округ, улица 12-я Северная, дом 147	382	Индивидуальный жилой дом	Снос
62	55:36:070403:5333	Омская область, город Омск, Центральный административный округ, улица 14-я Северная, дом 139	79	55:36:070403:1646	Ориентир Омская область, город Омск улица 14-я Северная, дом 139	322	Жилой дом	Снос
63	55:36:000000:12621	Омская область, город Омск, улица 15-я Северная угол улицы Совхозной, дом 152/97	52,5	55:36:070403:1648	Омская область город Омск, Центральный административный округ	324	Объект индивидуального жилищного строительства	Снос
64	55:36:070403:5366	Омская область, город Омск, Центральный административный округ, улица 15-я Северная, дом 144	98	55:36:070403:1651	Омская область, город Омск, Центральный административный округ, улица 15-я Северная, дом 144	444	Жилой дом	Снос
65	55:36:070403:5329	Омская область, город Омск, Центральный административный	50,4	55:36:070403:1654	Ориентир жилой дом. Почтовый адрес ориентира: Омская	341	Жилой дом	Снос



№ п/п	Кадастровый номер объекта капитального строительства	Адрес объекта капитального строительства	Площадь объекта капитального строительства, кв. м/ протяженность, м	Кадастровый номер земельного участка, на котором расположен объект капитального строительства	Местоположение земельного участка, на котором расположен объект капитального строительства	Площадь земельного участка, на котором расположен объект капитального строительства, кв. м	Наименование/ назначение	Сведения о сносе/реконструкции объектов капитального строительства
		округ, улица 15-я Северная, дом 140			область, город Омск, улица 15-я Северная, дом 140			
66	55:36:070403:5330	Омская область, город Омск, улица 15-я Северная, дом 140	21,4	55:36:070403:1654	Ориентир жилой дом. Почтовый адрес ориентира: Омская область, город Омск, улица 15-я Северная, дом 140	341	Жилой дом	Снос
67	55:36:070403:4956	Омская область, город Омск, Центральный административный округ, улица 15-я Северная, дом 138	71,2	55:36:070403:1657	Омская область, город Омск, улица 15-я Северная	333	Жилой дом	Снос
68	55:36:070403:5351	Омская область, город Омск, улица 14-я Северная, дом 149	86,2	55:36:070403:1662	Омская область, город Омск, Центральный административный округ, улица 14-я Северная, Центральный административный округ, дом 149	483	Жилой дом	Снос
69	55:36:070403:5039	Омская область, город Омск, Центральный административный округ, улица 14-я Северная, дом 151	94,4	55:36:070403:1663	Ориентир жилой дом. Почтовый адрес ориентира: Омская область, город Омск, Центральный административный округ, улица 14-я Северная, дом 151	432	Жилой дом	Снос
70	55:36:070403:5352	Омская область, город Омск, улица 14-я Северная дом 151	160,4	55:36:070403:1663	Ориентир жилой дом. Почтовый адрес ориентира: Омская область, город Омск, Центральный административный	432	Индивидуальный жилой дом	Снос

№ п/п	Кадастровый номер объекта капитального строительства	Адрес объекта капитального строительства	Площадь объекта капитального строительства, кв. м/ протяженность, м	Кадастровый номер земельного участка, на котором расположен объект капитального строительства	Местоположение земельного участка, на котором расположен объект капитального строительства	Площадь земельного участка, на котором расположен объект капитального строительства, кв. м	Наименование/ назначение	Сведения о сносе/реконструкции объектов капитального строительства
					округ, улица 14-я Северная, дом 151			
71	55:36:070403:5331	Омская область, город Омск, Центральный административный округ, улица 14-я Северная, дом 143	47,8	55:36:070403:1667	Ориентир жилой дом. Почтовый адрес ориентира: Омская область, город Омск, Центральный административный округ, улица 14-я Северная, дом 143	508	Жилой дом	Снос
72	55:36:070403:5106	Омская область, город Омск, улица 7-я Северная, дом 183	101,2	55:36:070403:1813	Ориентир жилой дом. Почтовый адрес ориентира: Омская область, город Омск, Центральный административный округ, улица 7-я Северная, дом 183	665	Объект индивидуального жилищного строительства	Снос
73	55:36:070403:4178	Омская область, город Омск, улица 7-я Северная, дом 189	64,8	55:36:070403:1814	Ориентир жилой дом. Почтовый адрес ориентира: Омская область, город Омск, Центральный административный округ, улица 7-я Северная, дом 189	355	Объект индивидуального жилищного строительства	Снос
74	55:36:070403:5105	Омская область, город Омск, улица 7-я Северная, дом 187	57,3	55:36:070403:1815	Ориентир жилой дом. Почтовый адрес ориентира: Омская область, город Омск, улица 7-я Северная, дом 187	329	Жилой дом	Снос
75	55:36:070403:3835	Омская область, город Омск, улица 7-я Северная, дом 185 А	33,1	55:36:070403:1820	Омская область, город Омск, Центральный административный	316	Жилой дом	Снос

№ п/п	Кадастровый номер объекта капитального строительства	Адрес объекта капитального строительства	Площадь объекта капитального строительства, кв. м/ протяженность, м	Кадастровый номер земельного участка, на котором расположен объект капитального строительства	Местоположение земельного участка, на котором расположен объект капитального строительства	Площадь земельного участка, на котором расположен объект капитального строительства, кв. м	Наименование/ назначение	Сведения о сносе/реконструкции объектов капитального строительства
					округ, улица 7-я Северная, дом 185 А			
76	55:36:070403:4171	Омская область, город Омск, Центральный административный округ, улица 8-я Северная, дом 206	59,4	55:36:070403:1831	Ориентир жилой дом. Почтовый адрес ориентира: Омская область, город Омск, Центральный административный округ, улица 8-я Северная, дом 206	533	Жилой дом	Снос
77	55:36:070403:5097	Омская область, город Омск, Центральный административный округ, улица 8-я Северная, дом 206	56,5	55:36:070403:1831	Ориентир жилой дом. Почтовый адрес ориентира: Омская область, город Омск, улица 8-я Северная, дом 206	533	Объект индивидуального жилищного строительства	Снос
78	55:36:070403:4203	Омская область, город Омск, улица 8-я Северная, дом 196	88,6	55:36:070403:1836	Омская область, город Омск, Центральный административный округ, улица 8-я Северная, дом 196	324	Жилой дом	Снос
79	55:36:070403:5174	Омская область, город Омск, улица 8-я Северная, дом 198	46,2	55:36:070403:1836	Омская область, город Омск, Центральный административный округ, улица 8-я Северная, дом 196	324	Жилой дом	Снос
80	55:36:070403:5094	Омская область, город Омск, Центральный административный округ, улица 8-я Северная, дом 190	96	55:36:070403:1837	Ориентир жилой дом. Почтовый адрес ориентира: Омская область, город Омск, Центральный административный округ, улица 8-я Северная, дом 190	393	Жилой дом	Снос

№ п/п	Кадастровый номер объекта капитального строительства	Адрес объекта капитального строительства	Площадь объекта капитального строительства, кв. м/ протяженность, м	Кадастровый номер земельного участка, на котором расположен объект капитального строительства	Местоположение земельного участка, на котором расположен объект капитального строительства	Площадь земельного участка, на котором расположен объект капитального строительства, кв. м	Наименование/ назначение	Сведения о сносе/реконструкции объектов капитального строительства
81	55:36:000000:20474	Омская область, город Омск, Центральный административный округ, улица 12-я Северная, дом 143	48,5	55:36:070403:2097	Ориентир жилой дом. Почтовый адрес ориентира: Омская область, город Омск, Центральный административный округ, улица 12-я Северная, дом 143	156	Жилой дом	Снос
82	55:36:040103:3752	Омская область, город Омск, Центральный административный округ, улица Герцена, дом 132	50,2	55:36:070403:2105	Ориентир жилой дом. Почтовый адрес ориентира: Омская область, город Омск, Центральный административный округ, улица Герцена, дом 132	322	Жилой дом	Снос
83	55:36:000000:20500	Омская область, город Омск, Центральный административный округ, улица 12-я Северная, дом 147	37,5	55:36:070403:2106	Ориентир жилой дом. Почтовый адрес ориентира: Омская область, город Омск, Центральный административный округ, улица 12-я Северная, дом 147	301	Жилой дом (литера А)	Снос
84	55:36:070403:9006	Омская область, город Омск, Центральный административный округ, улица 13-я Северная, дом 154 А	49,2	55:36:070403:2115	Ориентир жилой дом. Почтовый адрес ориентира: Омская область, город Омск, Центральный административный округ, улица 13-я Северная, дом 154	537	Жилой дом	Снос
85	55:36:170209:4226	Омская область, город Омск, Центральный административный	74,6	55:36:070403:2115	Ориентир жилой дом. Почтовый адрес ориентира: Омская область, город Омск,	537	Жилой дом	Снос

№ п/п	Кадастровый номер объекта капитального строительства	Адрес объекта капитального строительства	Площадь объекта капитального строительства, кв. м/ протяженность, м	Кадастровый номер земельного участка, на котором расположен объект капитального строительства	Местоположение земельного участка, на котором расположен объект капитального строительства	Площадь земельного участка, на котором расположен объект капитального строительства, кв. м	Наименование/ назначение	Сведения о сносе/реконструкции объектов капитального строительства
		округ, улица 13-я Северная, дом 154			Центральный административный округ, улица 13-я Северная, дом 154			
86	55:36:070403:5379	Омская область, город Омск, Центральный административный округ, улица 13-я Северная, дом 150	56,1	55:36:070403:2122	Ориентир жилой дом. Почтовый адрес ориентира: Омская область, город Омск, Центральный административный округ, 13-я Северная, дом 150	559	Жилой дом	Снос
87	55:36:070403:4572	Омская область, город Омск, Центральный административный округ, улица 13-я Северная, дом 152	50,6	55:36:070403:2123	Ориентир жилой дом. Почтовый адрес ориентира: Омская область, город Омск, Центральный административный округ, улица 13-я Северная, дом 152	620	Жилой дом	Снос
88	55:36:040103:3753	Омская область, город Омск, Центральный административный округ, улица Герцена, дом 136	96,4	55:36:070403:2124	Ориентир жилой дом. Почтовый адрес ориентира: Омская область, город Омск, Центральный административный округ, улица Герцена, дом 136	381	Жилой дом	Снос
89	55:36:040103:3719	Омская область, город Омск, Центральный административный округ, улица Герцена, дом 134 А	46,3	55:36:070403:2125	Ориентир жилой дом. Почтовый адрес ориентира: Омская область, город Омск, Центральный административный округ, улица Герцена, дом 134 А	340	Объект индивидуального жилищного строительства	Снос

№ п/п	Кадастровый номер объекта капитального строительства	Адрес объекта капитального строительства	Площадь объекта капитального строительства, кв. м/ протяженность, м	Кадастровый номер земельного участка, на котором расположен объект капитального строительства	Местоположение земельного участка, на котором расположен объект капитального строительства	Площадь земельного участка, на котором расположен объект капитального строительства, кв. м	Наименование/ назначение	Сведения о сносе/реконструкции объектов капитального строительства
90	55:36:040103:3989	Омская область, город Омск, Центральный административный округ, улица Герцена, дом 134	62,8	55:36:070403:2126	Ориентир жилой дом. Почтовый адрес ориентира: Омская область, город Омск, Центральный административный округ, улица Герцена, дом 134	280	Объект индивидуального жилищного строительства	Снос
91	55:36:070403:4958	Омская область, город Омск, Центральный административный округ, улица 14-я Северная, дом 147	72	55:36:070403:2809	Ориентир жилой дом. Почтовый адрес ориентира: Омская область, город Омск, Центральный административный округ, улица 14-я Северная, дом 147	733	Объект индивидуального жилищного строительства	Снос
92	55:36:070403:5354	Омская область, город Омск, Центральный административный округ, улица Совхозная, дом 95	52,7	55:36:070403:2859	Омская область, город Омск, Центральный административный округ, улица Совхозная, дом 95	351	Жилой дом	Снос
93	55:36:000000:10922	Омская область, город Омск, Центральный административный округ, улица 14-я Северная угол улицы Герцена, дом 137/148	62	55:36:070403:2921	Омская область, город Омск, Центральный административный округ, улица 14-я Северная угол улицы Герцена, дом 137/148	307	Жилой дом	Снос
94	55:36:040103:3940	Омская область, город Омск, Центральный административный округ, улица Герцена, дом 94	79,1	55:36:070403:3031	Ориентир жилой дом. Почтовый адрес ориентира: Омская область, город Омск, Центральный административный округ, улица Герцена, дом 94	653	Жилой дом	Снос

№ п/п	Кадастровый номер объекта капитального строительства	Адрес объекта капитального строительства	Площадь объекта капитального строительства, кв. м/ протяженность, м	Кадастровый номер земельного участка, на котором расположен объект капитального строительства	Местоположение земельного участка, на котором расположен объект капитального строительства	Площадь земельного участка, на котором расположен объект капитального строительства, кв. м	Наименование/ назначение	Сведения о сносе/реконструкции объектов капитального строительства
95	55:36:070403:4986	Омская область, город Омск, Центральный административный округ, улица 8-я Северная, дом 192	24	55:36:070403:3033	Ориентир жилой дом. Почтовый адрес ориентира: Омская область, город Омск, Центральный административный округ, улица 8-я Северная, дом 192	602	Жилой дом	Снос
96	55:36:070403:5095	Омская область, город Омск, Центральный административный округ, улица 8-я Северная, дом 192	52,1	55:36:070403:3033	Ориентир жилой дом. Почтовый адрес ориентира: Омская область, город Омск, Центральный административный округ, улица 8-я Северная, дом 192	602	Жилой дом	Снос
97	55:36:040103:3944	Омская область, город Омск, Центральный административный округ, улица Герцена, дом 128	37,1	55:36:070403:3081	Ориентир жилой дом. Почтовый адрес ориентира: Омская область, город Омск, Центральный административный округ, улица Герцена, дом 128	344	Жилой дом	Снос
98	55:36:040103:3847	Омская область, город Омск, Центральный административный округ, улица Герцена, дом 130	38,3	55:36:070403:3117	Ориентир жилой дом. Почтовый адрес ориентира: Омская область, город Омск, Центральный административный округ, улица Герцена, дом 130	178	Жилой дом	Снос
99	55:36:070403:4179	Омская область, город Омск, Центральный административный	74,6	55:36:070403:3141	Ориентир жилой дом. Почтовый адрес ориентира: Омская область, город Омск,	659	Жилой дом	Снос

№ п/п	Кадастровый номер объекта капитального строительства	Адрес объекта капитального строительства	Площадь объекта капитального строительства, кв. м/ протяженность, м	Кадастровый номер земельного участка, на котором расположен объект капитального строительства	Местоположение земельного участка, на котором расположен объект капитального строительства	Площадь земельного участка, на котором расположен объект капитального строительства, кв. м	Наименование/ назначение	Сведения о сносе/реконструкции объектов капитального строительства
		округ, улица 7-я Северная дом, 179			Центральный административный округ, улица 7-я Северная, дом 179			
100	55:36:070403:4915	Омская область, город Омск, Центральный административный округ, улица 15-я Северная, дом 142	112	55:36:070403:3162	Ориентир жилой дом. Почтовый адрес ориентира: Омская область, город Омск, Центральный административный округ, улица 15-я Северная, дом 142	349	Жилой дом	Снос
101	55:36:000000:20497	Омская область, город Омск, Центральный административный округ, улица 12-я Северная, дом 145	54,3	55:36:070403:3246	Омская область, город Омск, Центральный административный округ, улица 12-я Северная, на земельном участке расположен жилой дом 145	493	Жилой дом	Снос
102	55:36:000000:20801	Омская область, город Омск, Центральный административный округ, улица 12-я Северная, дом 145	62,7	55:36:070403:3246	Омская область, город Омск, Центральный административный округ, улица 12-я Северная, на земельном участке расположен жилой дом 145	493	Жилой дом	Снос
103	55:36:040103:3987	Омская область, город Омск, Центральный административный округ, улица Герцена, дом 126	49,2	55:36:070403:3252	Ориентир жилой дом. Почтовый адрес ориентира: Омская область, город Омск, Центральный административный округ, улица Герцена, дом 126	186	Жилой дом	Снос



№ п/п	Кадастровый номер объекта капитального строительства	Адрес объекта капитального строительства	Площадь объекта капитального строительства, кв. м/ протяженность, м	Кадастровый номер земельного участка, на котором расположен объект капитального строительства	Местоположение земельного участка, на котором расположен объект капитального строительства	Площадь земельного участка, на котором расположен объект капитального строительства, кв. м	Наименование/ назначение	Сведения о сносе/реконструкции объектов капитального строительства
104	55:36:070403:4170	Омская область, город Омск, Центральный административный округ, улица 8-я Северная, дом 204	82,6	55:36:070403:1834	Омская область, город Омск, Центральный административный округ, улица 8-я Северная, дом 204	90	Индивидуальный жилой дом	Снос
105	55:36:070403:5098	Омская область, город Омск, Центральный административный округ, улица 8-я Северная, дом 210	52,6	55:36:070403:1839	Ориентир жилой дом. Почтовый адрес ориентира: Омская область, город Омск, Центральный административный округ, улица 8-я Северная, дом 210	432	Жилой дом	Снос
106	55:36:070403:4765	Омская область, город Омск, улица 7-я Северная, дом 185	62,5	55:36:070403:1841	Ориентир жилой дом. Почтовый адрес ориентира: Омская область, город Омск, Центральный административный округ, улица 7-я Северная, дом 185	314	Жилой дом	Снос
107	55:36:070403:4215	Омская область, город Омск, Центральный административный округ, улица 7-я Северная, дом 195	33,6	55:36:070403:1842	Ориентир жилой дом. Почтовый адрес ориентира: Омская область, город Омск, Центральный административный округ, улица 7-я Северная, дом 193	354	Индивидуальный жилой дом	Снос
108	55:36:070403:4244	Омская область, город Омск, Центральный административный округ, улица 7-я Северная, дом 193	48,5	55:36:070403:1842	Ориентир жилой дом. Почтовый адрес ориентира: Омская область, город Омск, Центральный административный округ, улица	354	Жилой дом	Снос

№ п/п	Кадастровый номер объекта капитального строительства	Адрес объекта капитального строительства	Площадь объекта капитального строительства, кв. м/ протяженность, м	Кадастровый номер земельного участка, на котором расположен объект капитального строительства	Местоположение земельного участка, на котором расположен объект капитального строительства	Площадь земельного участка, на котором расположен объект капитального строительства, кв. м	Наименование/ назначение	Сведения о сносе/реконструкции объектов капитального строительства
					7-я Северная, дом 193			
109	55:36:070403:5104	Омская область, город Омск, Центральный административный округ, улица 7-я Северная, дом 197	40,2	55:36:070403:1817	Ориентир жилой дом. Почтовый адрес ориентира: Омская область, город Омск, Центральный административный округ, улица 7-я Северная, дом 197	312	Объект индивидуального жилищного строительства	Снос
110	55:36:070403:4177	Омская область, город Омск, Центральный административный округ, улица 7-я Северная, дом 199	55,2	55:36:070403:1818	Ориентир жилой дом. Почтовый адрес ориентира: Омская область, город Омск, улица 7-я Северная, дом 199	347	Объект индивидуального жилищного строительства	Снос
111	55:36:070403:5103	Омская область, город Омск, Центральный административный округ, улица 7-я Северная, дом 199	40,9	55:36:070403:1818	Ориентир жилой дом. Почтовый адрес ориентира: Омская область, город Омск, улица 7-я Северная, дом 199	347	Жилой дом	Снос
112	55:36:070403:9149	Омская область, город Омск, Центральный административный округ, улица 7-я Северная, дом 199 А	58,5	55:36:070403:1819	Омская область, город Омск, Центральный административный округ, улица 7-я Северная, дом 199 А	320	Жилой дом	Снос
113	55:36:070403:5102	Омская область, город Омск, Центральный административный округ, улица 8-я Северная, дом 224	87,6	55:36:070403:1825	Ориентир жилой дом. Почтовый адрес ориентира: Омская область, город Омск, Центральный административный округ, улица 8-я Северная, дом 224	327	Жилой дом	Снос

№ п/п	Кадастровый номер объекта капитального строительства	Адрес объекта капитального строительства	Площадь объекта капитального строительства, кв. м/ протяженность, м	Кадастровый номер земельного участка, на котором расположен объект капитального строительства	Местоположение земельного участка, на котором расположен объект капитального строительства	Площадь земельного участка, на котором расположен объект капитального строительства, кв. м	Наименование/ назначение	Сведения о сносе/реконструкции объектов капитального строительства
114	55:36:070403:5101	Омская область, город Омск, Центральный административный округ, улица 8-я Северная, дом 222	40,3	55:36:070403:1832	Омская область, город Омск, Центральный административный округ, улица 8-я Северная, дом 222	321	Жилой дом	Снос
115	55:36:070403:5099	Омская область, город Омск, Центральный административный округ, улица 8-я Северная, дом 214	75	55:36:070403:9738	Ориентир жилой дом. Почтовый адрес ориентира: Омская область, город Омск, Центральный административный округ, улица 8-я Северная, дом 214	668	Жилой дом	Снос
116	55:36:070403:4176	Омская область, город Омск, Центральный административный округ, улица 7-я Северная, дом 201	43,5	55:36:070403:1821	Омская область, город Омск, Центральный административный округ, улица 7-я Северная, дом 201	226	Жилой дом	Снос
117	55:36:070403:3837	Омская область, город Омск, Центральный административный округ, улица 7-я Северная, дом 203	30,6	55:36:070403:1822	Омская область, город Омск, Центральный административный округ, улица 7-я Северная, дом 203	451	Жилой дом	Снос
118	55:36:070403:4175	Омская область, город Омск, Центральный административный округ, улица 7-я Северная, дом 203	70,1	55:36:070403:1822	Омская область, город Омск, Центральный административный округ, улица 7-я Северная, дом 203	451	Жилой дом	Снос
119	55:36:070403:4245	Омская область, город Омск, Центральный административный округ, улица Совхозная, дом 47	57,3	55:36:070403:1822	Омская область, город Омск, Центральный административный округ, улица 7-я Северная, дом 203	451	Объект индивидуального жилищного строительства	Снос
120	55:36:000000:20503	Омская область, город Омск, Центральный	59,8	55:36:070403:2082	Ориентир жилой дом. Почтовый адрес ориентира: Омская	468	Жилой дом	Снос

№ п/п	Кадастровый номер объекта капитального строительства	Адрес объекта капитального строительства	Площадь объекта капитального строительства, кв. м/ протяженность, м	Кадастровый номер земельного участка, на котором расположен объект капитального строительства	Местоположение земельного участка, на котором расположен объект капитального строительства	Площадь земельного участка, на котором расположен объект капитального строительства, кв. м	Наименование/ назначение	Сведения о сносе/реконструкции объектов капитального строительства
		административный округ, улица 12-я Северная, дом 164			область, город Омск, Центральный административный округ, улица 12-я Северная, дом 164			
121	55:36:000000:20477	Омская область, город Омск, Центральный административный округ, улица 12-я Северная, дом 162 А	50,2	55:36:070403:2085	Ориентир жилой дом. Почтовый адрес ориентира: Омская область, город Омск, Центральный административный округ, улица 12-я Северная, дом 162 А	278	Жилой дом	Снос
122	55:36:070403:9492	Омская область, город Омск, Центральный административный округ, улица 12-я Северная, дом 166	273,1	55:36:070403:2095	Омская область, город Омск, Центральный административный округ, улица 12-я Северная, дом 166	436	Жилой дом	Снос
123	55:36:000000:20478	Омская область, город Омск, улица 12-я Северная, дом 164 А	38,8	55:36:070403:2096	Ориентир жилой дом. Почтовый адрес ориентира: Омская область, город Омск, Центральный административный округ, улица 12-я Северная, дом 164 А	230	Жилой дом	Снос
124	55:36:070403:4543	Омская область, город Омск, Центральный административный округ, улица 11-я Северная, дом 179	193,4	55:36:070403:3040	Ориентир жилой дом. Почтовый адрес ориентира: Омская область, город Омск, Центральный административный округ, улица 11-я Северная, дом 179	501	Жилой дом	Снос

№ п/п	Кадастровый номер объекта капитального строительства	Адрес объекта капитального строительства	Площадь объекта капитального строительства, кв. м/ протяженность, м	Кадастровый номер земельного участка, на котором расположен объект капитального строительства	Местоположение земельного участка, на котором расположен объект капитального строительства	Площадь земельного участка, на котором расположен объект капитального строительства, кв. м	Наименование/ назначение	Сведения о сносе/реконструкции объектов капитального строительства
125	55:36:070403:3419	Омская область, город Омск, Центральный административный округ, улица Совхозная, дом 78	81,4	55:36:070403:9440	Омская область, город Омск, Центральный административный округ, улица 12-я Северная, земельный участок № 162	351	Жилой дом	Снос
126	55:36:070403:10985	Омская область, город Омск, Центральный административный округ, улица 12-я Северная, дом 162	83,3	55:36:070403:9440	Омская область, город Омск, Центральный административный округ, улица 12-я Северная, земельный участок № 162	351	Жилой дом	Снос
127	55:36:070403:3419	Омская область, город Омск, Центральный административный округ, улица Совхозная, дом 78	81,4	55:36:070403:9441	Омская область, город Омск, Центральный административный округ, улица Совхозная, дом 78, помещение 1Ч	342	Жилой дом	Снос
128	55:36:070403:10519	Омская область, город Омск, Центральный административный округ, улица Красный Пахарь, дом 85	73,5	55:36:070403:2076	Омская область, город Омск, Центральный административный округ, улица Красный Пахарь, на земельном участке расположен жилой дом 85	359	Жилой дом	Снос
129	55:36:000000:20479	Омская область, город Омск, Центральный административный округ, улица Красный Пахарь, дом 85	62,5	55:36:070403:2079	Ориентир жилой дом. Почтовый адрес ориентира: Омская область, город Омск, Центральный административный округ, улица 12-я Северная, дом 174	287	Объект индивидуального жилищного строительства	Снос

№ п/п	Кадастровый номер объекта капитального строительства	Адрес объекта капитального строительства	Площадь объекта капитального строительства, кв. м/ протяженность, м	Кадастровый номер земельного участка, на котором расположен объект капитального строительства	Местоположение земельного участка, на котором расположен объект капитального строительства	Площадь земельного участка, на котором расположен объект капитального строительства, кв. м	Наименование/ назначение	Сведения о сносе/реконструкции объектов капитального строительства
130	55:36:000000:20804	Омская область, город Омск, Центральный административный округ, улица 12-я Северная, дом 176	109,1	55:36:070403:2080	Ориентир жилой дом. Почтовый адрес ориентира: Омская область, город Омск, Центральный административный округ, улица 12-я Северная, дом 176	428	Жилой дом	Снос
131	55:36:000000:20762	Омская область, город Омск, Центральный административный округ, улица 12-я Северная, дом 172	86,9	55:36:070403:2081	Ориентир жилой дом. Почтовый адрес ориентира: Омская область, город Омск, Центральный административный округ, улица 12-я Северная, дом 172	405	Жилой дом	Снос
132	55:36:070403:4796	Омская область, город Омск, Центральный административный округ, улица Совхозная, дом 76	35,4	55:36:070403:2087	Ориентир жилой дом. Почтовый адрес ориентира: Омская область, город Омск, Центральный административный округ, улица Совхозная, дом 76	315	Объект индивидуального жилищного строительства	Снос
133	55:36:070403:9334	Омская область, город Омск, Центральный административный округ, улица 12-я Северная, дом 170	116	55:36:070403:2094	Ориентир жилой дом. Почтовый адрес ориентира: Омская область, город Омск, Центральный административный округ, улица 12-я Северная, дом 170	476	Жилой дом	Снос
134	55:36:070403:10400	Омская область, город Омск, Центральный административный	169,2	55:36:070403:2602	Ориентир жилой дом. Почтовый адрес ориентира: Омская область, город Омск,	475	Жилой дом	Снос

№ п/п	Кадастровый номер объекта капитального строительства	Адрес объекта капитального строительства	Площадь объекта капитального строительства, кв. м/ протяженность, м	Кадастровый номер земельного участка, на котором расположен объект капитального строительства	Местоположение земельного участка, на котором расположен объект капитального строительства	Площадь земельного участка, на котором расположен объект капитального строительства, кв. м	Наименование/ назначение	Сведения о сносе/реконструкции объектов капитального строительства
		округ, улица 12-я Северная, дом 168			Центральный административный округ, улица 12-я Северная, дом 168			
135	55:36:070403:3418	Омская область, город Омск, Центральный административный округ, улица 12-я Северная угол улицы Красный пахарь, дом 178/87	78	55:36:070403:10070	Омская область, город Омск, Центральный административный округ, улица Красный Пахарь, дом 87	412	Жилой дом	Снос
136	55:36:070403:3721	Омская область, город Омск, Центральный административный округ, улица 11-я Северная, дом 163 А	43,1	55:36:070403:2068	Ориентир жилой дом. Почтовый адрес ориентира: Омская область, город Омск, Центральный административный округ, улица 11-я Северная, дом 163 А	550	Жилой дом	Снос
137	55:36:070403:3722	Омская область, город Омск, Центральный административный округ, улица 11-я Северная, дом 163 А	33,8	55:36:070403:2068	Ориентир жилой дом. Почтовый адрес ориентира: Омская область, город Омск, Центральный административный округ, улица 11-я Северная, дом 163 А	550	Жилой дом	Снос
138	55:36:070403:4546	Омская область, город Омск, Центральный административный округ, улица Совхозная, дом 74	18	55:36:070403:2068	Ориентир жилой дом. Почтовый адрес ориентира: Омская область, город Омск, Центральный административный округ, улица	550	Жилой дом	Снос

№ п/п	Кадастровый номер объекта капитального строительства	Адрес объекта капитального строительства	Площадь объекта капитального строительства, кв. м/ протяженность, м	Кадастровый номер земельного участка, на котором расположен объект капитального строительства	Местоположение земельного участка, на котором расположен объект капитального строительства	Площадь земельного участка, на котором расположен объект капитального строительства, кв. м	Наименование/ назначение	Сведения о сносе/реконструкции объектов капитального строительства
					11-я Северная, дом 163 А			
139	55:36:070403:4544	Омская область, город Омск, Центральный административный округ, улица 11-я Северная, дом 175	76	55:36:070403:2071	Ориентир жилой дом (литера А, А1). Почтовый адрес ориентира: Омская область, город Омск, Центральный административный округ, улица 11-я Северная, дом 175	393	Жилой дом	Снос
140	55:36:070403:4760	Омская область, город Омск, улица 11-я Северная, дом 175 А	81,7	55:36:070403:2071	Ориентир жилой дом (литера А, А1). Почтовый адрес ориентира: Омская область, город Омск, Центральный административный округ, улица 11-я Северная, дом 175	393	Жилой дом	Снос
141	55:36:070403:9246	Омская область, город Омск, Центральный административный округ, улица 11-я Северная, дом 177	43,9	55:36:070403:2084	Ориентир жилой дом. Почтовый адрес ориентира: Омская область, город Омск, Центральный административный округ, улица 11-я Северная, дом 177	371	Жилой дом	Снос
142	55:36:070403:9504	Омская область, город Омск, Центральный административный округ, улица 11-я Северная, дом 177	156,3	55:36:070403:2084	Ориентир жилой дом. Почтовый адрес ориентира: Омская область, город Омск, Центральный административный округ, улица 11-я Северная, дом 177	371	Жилой дом	Снос



№ п/п	Кадастровый номер объекта капитального строительства	Адрес объекта капитального строительства	Площадь объекта капитального строительства, кв. м/ протяженность, м	Кадастровый номер земельного участка, на котором расположен объект капитального строительства	Местоположение земельного участка, на котором расположен объект капитального строительства	Площадь земельного участка, на котором расположен объект капитального строительства, кв. м	Наименование/ назначение	Сведения о сносе/реконструкции объектов капитального строительства
143	55:36:070403:4758	Омская область, город Омск, Центральный административный округ, улица 11-я Северная, дом 165	87,6	55:36:070403:2088	Омская область, город Омск, Центральный административный округ, улица 11-я Северная. На земельном участке расположен жилой дом 165	336	Жилой дом	Снос
144	55:36:070403:4211	Омская область, город Омск, Центральный административный округ, улица 11-я Северная, дом 173	106	55:36:070403:3189	Омская область, город Омск, Центральный административный округ, улица 11-я Северная. На земельном участке расположен жилой дом 173	683	Жилой дом	Снос
145	55:36:070403:3446	Омская область, город Омск, Центральный административный округ, улица Совхозная угол улицы 11-я Северная, дом 72/162	70,4	55:36:070403:2026	Ориентир жилой дом. Почтовый адрес ориентира: Омская область, город Омск, Центральный административный округ, улица Совхозная угол улицы 11-я Северной, дом 72/162	346	Объект индивидуального жилищного строительства	Снос
146	55:36:070403:4067	Омская область, город Омск, Центральный административный округ, улица 11-я Северная, дом 164	64,5	55:36:070403:2027	Ориентир жилой дом. Почтовый адрес ориентира: Омская область, город Омск, Центральный административный округ, улица 11-я Северная, дом 164	371	Объект индивидуального жилищного строительства	Снос
147	55:36:070403:4068	Омская область, город Омск, Центральный	116,8	55:36:070403:2031	Омская область, город Омск, Центральный	408	Жилой дом	Снос

№ п/п	Кадастровый номер объекта капитального строительства	Адрес объекта капитального строительства	Площадь объекта капитального строительства, кв. м/ протяженность, м	Кадастровый номер земельного участка, на котором расположен объект капитального строительства	Местоположение земельного участка, на котором расположен объект капитального строительства	Площадь земельного участка, на котором расположен объект капитального строительства, кв. м	Наименование/ назначение	Сведения о сносе/реконструкции объектов капитального строительства
		административный округ, улица 11-я Северная, дом 168			административный округ, улица 11-я Северная, дом 168			
148	55:36:070401:4838	Омская область, город Омск, Центральный административный округ, улица 11-я Северная, дом 172	63,6	55:36:070403:2032	Омская область, город Омск, Центральный административный округ, улица 11-я Северная, дом 172	533	Жилой дом	Снос
149	55:36:070403:8944	Омская область, город Омск, Центральный административный округ, улица 11-я Северная, дом 172	52,5	55:36:070403:2032	Омская область, город Омск, Центральный административный округ, улица 11-я Северная, дом 172	533	Жилой дом	Снос
150	55:36:070403:4741	Омская область, город Омск, Центральный административный округ, улица 11-я Северная, дом 166 А	82,6	55:36:070403:9782	Омская область, город Омск, Центральный административный округ, улица 11-я Северная, дом 166 А	422	Объект индивидуального жилищного строительства	Снос
151	55:36:000000:24515	Омская область, город Омск, улица 10-я Северная, дом 181	124,6	55:36:070403:2020	Омская область, город Омск, Центральный административный округ, улица 10-я Северная, дом 181	325	Жилой дом	Снос
152	55:36:000000:24573	Омская область, город Омск, Центральный административный округ, улица 10-я Северная, дом 181, литера Д, Д1	21,3	55:36:070403:2020	Омская область, город Омск, Центральный административный округ, улица 10-я Северная, дом 181	325	Жилой дом	Снос
153	55:36:000000:20456	Омская область, город Омск, Центральный административный округ, улица 10-я Северная, дом 183	66,2	55:36:070403:2021	Омская область, город Омск, Центральный административный округ, улица 10-я Северная, дом 183	316	Жилой дом	Снос

№ п/п	Кадастровый номер объекта капитального строительства	Адрес объекта капитального строительства	Площадь объекта капитального строительства, кв. м/ протяженность, м	Кадастровый номер земельного участка, на котором расположен объект капитального строительства	Местоположение земельного участка, на котором расположен объект капитального строительства	Площадь земельного участка, на котором расположен объект капитального строительства, кв. м	Наименование/ назначение	Сведения о сносе/реконструкции объектов капитального строительства
154	55:36:070403:4748	Омская область, город Омск, Центральный административный округ, улица Красный Пахарь, дом 73	42,8	55:36:070403:2024	Омская область, город Омск, Центральный административный округ, улица Красный Пахарь, дом 73	271	Жилой дом	Снос
155	55:36:040114:3393	Омская область, город Омск, Центральный административный округ, улица Красный Пахарь, дом 75	54,4	55:36:070403:2028	Ориентир жилой дом. Почтовый адрес ориентира: Омская область, город Омск, Центральный административный округ, улица Красный Пахарь, дом 77	359	Жилой дом	Снос
156	55:36:070403:4070	Омская область, город Омск, Центральный административный округ, улица Красный Пахарь, дом 77	118,6	55:36:070403:2028	Ориентир жилой дом. Почтовый адрес ориентира: Омская область, город Омск, Центральный административный округ, улица Красный Пахарь, дом 77	359	Жилой дом	Снос
157	55:36:070403:4742	Омская область, город Омск, Центральный административный округ, улица Красный Пахарь, дом 79	58,1	55:36:070403:2029	Омская область, город Омск, Центральный административный округ, улица Красный Пахарь, дом 79	416	Жилой дом	Снос
158	55:36:070403:9346	Омская область, город Омск, Центральный административный округ, улица Красный Пахарь, дом 79	55,8	55:36:070403:2029	Омская область, город Омск, Центральный административный округ, улица Красный Пахарь, дом 79	416	Жилой дом	Снос
159	55:36:070403:10405	Омская область, город Омск, Центральный административный округ, улица 11-я Северная, дом 176	74,7	55:36:070403:2033	Омская область, город Омск, Центральный административный округ, улица 11-я Северная, дом 176	345	Жилой дом	Снос

№ п/п	Кадастровый номер объекта капитального строительства	Адрес объекта капитального строительства	Площадь объекта капитального строительства, кв. м/ протяженность, м	Кадастровый номер земельного участка, на котором расположен объект капитального строительства	Местоположение земельного участка, на котором расположен объект капитального строительства	Площадь земельного участка, на котором расположен объект капитального строительства, кв. м	Наименование/ назначение	Сведения о сносе/реконструкции объектов капитального строительства
160	55:36:070403:5317	Омская область, город Омск, Центральный административный округ, улица 11-я Северная, дом 174	90,1	55:36:070403:2035	Ориентир жилой дом. Почтовый адрес ориентира: Омская область, город Омск, Центральный административный округ, улица 11-я Северная, дом 174	542	Жилой дом	Снос
161	55:36:070403:9816	Омская область, город Омск, улица 11-я Северная, дом 178 А	75,8	55:36:070403:3194	Омская область, город Омск, Центральный административный округ, улица 11-я Северная/Красный пахарь, на земельном участке расположен жилой дом 178/81	449	Индивидуальный жилой дом	Снос
162	55:36:120103:4378	Омская область, город Омск, Центральный административный округ, улица 11-я Северная угол улицы Красный Пахарь, дом 178/81	51,6	55:36:070403:3194	Омская область, город Омск, Центральный административный округ, улица 11-я Северная/Красный пахарь, на земельном участке расположен жилой дом 178/81	449	Индивидуальный жилой дом	Снос
163	55:36:070403:11004	Омская область, город Омск, улица 11-я Северная	76,3	55:36:070403:3194	Омская область, город Омск, Центральный административный округ, улица 11-я Северная/Красный пахарь, на земельном участке расположен жилой дом 178/81	449	Индивидуальный жилой дом	Снос
164	55:36:000000:20455	Омская область, город Омск, Центральный административный округ, улица	70,6	55:36:070403:2011	Омская область, город Омск, Центральный административный округ, улица	380	Жилой дом	Снос

№ п/п	Кадастровый номер объекта капитального строительства	Адрес объекта капитального строительства	Площадь объекта капитального строительства, кв. м/ протяженность, м	Кадастровый номер земельного участка, на котором расположен объект капитального строительства	Местоположение земельного участка, на котором расположен объект капитального строительства	Площадь земельного участка, на котором расположен объект капитального строительства, кв. м	Наименование/ назначение	Сведения о сносе/реконструкции объектов капитального строительства
		10-я Северная, дом 171			10-я Северная, дом 171			
165	55:36:000000:24613	Омская область, город Омск, Центральный административный округ, улица 10-я Северная, дом 171	20,8	55:36:070403:2011	Омская область, город Омск, Центральный административный округ, улица 10-я Северная, Центральный административный округ, дом 171	380	Индивидуальный жилой дом	Снос
166	55:36:070403:9352	Омская область, город Омск, Центральный административный округ, улица 10-я Северная, дом 171 А	40,8	55:36:070403:2011	Омская область, город Омск, Центральный административный округ, улица 10-я Северная, дом 171 А	380	Индивидуальный жилой дом	Снос
167	55:36:070403:10041	Омская область, город Омск, Центральный административный округ, улица 10-я Северная, дом 173	138	55:36:070403:2013	Омская область, город Омск, Центральный административный округ, улица 10-я Северная, дом 173	280	Индивидуальный жилой дом	Снос
168	55:36:000000:24572	Омская область, город Омск, Центральный административный округ, улица 10-я Северная, дом 179	51	55:36:070403:2018	Ориентир жилой дом. Почтовый адрес ориентира: Омская область, город Омск, Центральный административный округ, улица 10-я Северная, дом 179	300	Жилой дом	Снос
169	55:36:000000:24360	Омская область, город Омск, Центральный административный округ, улица 10-я Северная, дом 177	33,9	55:36:000000:24543	Омская область, город Омск, Центральный административный округ, улица 10-я Северная, дом 177	121.3	Жилой дом	Снос

№ п/п	Кадастровый номер объекта капитального строительства	Адрес объекта капитального строительства	Площадь объекта капитального строительства, кв. м/ протяженность, м	Кадастровый номер земельного участка, на котором расположен объект капитального строительства	Местоположение земельного участка, на котором расположен объект капитального строительства	Площадь земельного участка, на котором расположен объект капитального строительства, кв. м	Наименование/ назначение	Сведения о сносе/реконструкции объектов капитального строительства
170	55:36:070401:4811	Омская область, город Омск, Центральный административный округ, улица 10-я Северная, дом 175	88,6	55:36:070403:9442	Омская область, город Омск, Центральный административный округ, улица 10-я Северная, дом 175	303	Жилой дом	Снос
171	55:36:070401:4811	Омская область, город Омск, Центральный административный округ, улица 10-я Северная, дом 175	88,6	55:36:070403:9443	Ориентир жилой дом. Участок находится примерно в 2 метрах, по направлению на запад от ориентира. Почтовый адрес ориентира: Омская область, город Омск, Центральный административный округ, улица 10-я Северная, дом 175.	353	Жилой дом	Снос
172	55:36:070403:9458	Омская область, город Омск, Центральный административный округ, улица 10-я Северная	112,5	55:36:070403:9443	Ориентир жилой дом. Участок находится примерно в 2 метрах, по направлению на запад от ориентира. Почтовый адрес ориентира: Омская область, город Омск, Центральный административный округ, улица 10-я Северная, дом 175.	353	Жилой дом	Снос
173	55:36:070403:9828	Омская область, город Омск, Центральный административный округ, улица 9-я Северная, дом 183	108	55:36:070403:1956	Ориентир жилой дом. Почтовый адрес ориентира: Омская область, город Омск, Центральный административный округ, улица 9-я Северная, дом 183	371	Жилой дом	Снос

№ п/п	Кадастровый номер объекта капитального строительства	Адрес объекта капитального строительства	Площадь объекта капитального строительства, кв. м/ протяженность, м	Кадастровый номер земельного участка, на котором расположен объект капитального строительства	Местоположение земельного участка, на котором расположен объект капитального строительства	Площадь земельного участка, на котором расположен объект капитального строительства, кв. м	Наименование/ назначение	Сведения о сносе/реконструкции объектов капитального строительства
174	55:36:070403:4858	Омская область, город Омск, Центральный административный округ, улица Совхозная, дом 64	88,3	55:36:070403:1962	Ориентир жилой дом. Почтовый адрес ориентира: Омская область, город Омск, Центральный административный округ, улица Совхозная, дом 64	416	Объект индивидуального жилищного строительства	Снос
175	55:36:070403:4692	Омская область, город Омск, Центральный административный округ, улица Совхозная, дом 62	84,8	55:36:070403:1963	Ориентир жилой дом. Почтовый адрес ориентира: Омская область, город Омск, Центральный административный округ, улица Совхозная, дом 62	470	Жилой дом	Снос
176	55:36:070403:4367	Омская область, город Омск, Центральный административный округ, улица Совхозная, дом 66	20,1	55:36:070403:1965	Ориентир жилой дом. Почтовый адрес ориентира: Омская область, город Омск, Центральный административный округ, улица Совхозная, дом 66	135	Жилой дом	Снос
177	55:36:000000:24626	Омская область, город Омск, Центральный административный округ, улица 10-я Северная, дом 172	173,3	55:36:070403:1966	Ориентир жилой дом. Почтовый адрес ориентира: Омская область, город Омск, Центральный административный округ, улица 10-я Северная, дом 172	380	Жилой дом	Снос
178	55:36:070403:4853	Омская область, город Омск, Центральный административный	85,3	55:36:070403:9448	Ориентир часть жилого дома. Почтовый адрес ориентира: Омская область, город Омск,	181	Жилой дом	Снос

№ п/п	Кадастровый номер объекта капитального строительства	Адрес объекта капитального строительства	Площадь объекта капитального строительства, кв. м/ протяженность, м	Кадастровый номер земельного участка, на котором расположен объект капитального строительства	Местоположение земельного участка, на котором расположен объект капитального строительства	Площадь земельного участка, на котором расположен объект капитального строительства, кв. м	Наименование/ назначение	Сведения о сносе/реконструкции объектов капитального строительства
		округ, улица Совхозная угол улицы 10-я Северная, дом 66/168			Центральный административный округ, улица Совхозная угол улицы 10-я Северная, дом 66/168			
179	55:36:070403:4568	Омская область, город Омск, Центральный административный округ, улица 9-я Северная, дом 171 А	42,4	55:36:070403:10583	Омская область, город Омск, Центральный административный округ, улица 9-я Северная, дом 171 А	201	Жилой дом	Снос
180	55:36:070403:4857	Омская область, город Омск, Центральный административный округ, улица 9-я Северная, дом 173	61,2	55:36:070403:1957	Ориентир часть жилого дома. Почтовый адрес ориентира: Омская область, город Омск, Центральный административный округ, улица 9-я Северная, дом 173	482	Жилой дом	Снос
181	55:36:000000:24545	Омская область, город Омск, улица 10-я Северная, дом 182	86,3	55:36:070403:1960	Ориентир часть жилого дома. Почтовый адрес ориентира: Омская область, город Омск, Центральный административный округ, улица 10-я Северная, дом 182	504	Объект индивидуального жилищного строительства	Снос
182	55:36:000000:24361	Омская область, город Омск, Центральный административный округ, улица 10-я Северная, дом 180	48,6	55:36:070403:1967	Омская область, город Омск, Центральный административный округ, улица 10-я Северная, дом 180	580	Жилой дом	Снос
183	55:36:070403:10803	Омская область, город Омск, улица 9-я Северная,	103,9	55:36:070403:1974	Омская область, город Омск, Центральный административный	400	Жилой дом	Снос



№ п/п	Кадастровый номер объекта капитального строительства	Адрес объекта капитального строительства	Площадь объекта капитального строительства, кв. м/ протяженность, м	Кадастровый номер земельного участка, на котором расположен объект капитального строительства	Местоположение земельного участка, на котором расположен объект капитального строительства	Площадь земельного участка, на котором расположен объект капитального строительства, кв. м	Наименование/ назначение	Сведения о сносе/реконструкции объектов капитального строительства
		дом 179			округ, улица 9-я Северная, земельный участок 179			
184	55:36:070403:4225	Омская область, город Омск, Центральный административный округ, улица 9-я Северная, дом 175	117,9	55:36:070403:2594	Ориентир часть жилого дома. Почтовый адрес ориентира: Омская область, город Омск, Центральный административный округ, улица 9-я Северная, дом 175	318	Жилой дом	Снос
185	55:36:070403:4691	Омская область, город Омск, Центральный административный округ, улица 9-я Северная, дом 173 А	42	55:36:070403:2799	Ориентир часть жилого дома. Почтовый адрес ориентира: Омская область, город Омск, Центральный административный округ, улица 9-я Северная, дом 173 А	280	Жилой дом	Снос
186	55:36:070403:4856	Омская область, город Омск, улица 9-я Северная, дом 177	102	55:36:070403:2894	Ориентир часть жилого дома. Почтовый адрес ориентира: Омская область, город Омск, Центральный административный округ, улица 9-я Северная	311	Жилой дом	Снос
187	55:36:000000:24514	Омская область, город Омск, Центральный административный округ, улица 10-я Северная, дом 174	178,8	55:36:070403:8949	Омская область, город Омск, Центральный административный округ, улица 10-я Северная. На земельном участке расположен жилой дом 174	312	Индивидуальный жилой дом	Снос

№ п/п	Кадастровый номер объекта капитального строительства	Адрес объекта капитального строительства	Площадь объекта капитального строительства, кв. м/ протяженность, м	Кадастровый номер земельного участка, на котором расположен объект капитального строительства	Местоположение земельного участка, на котором расположен объект капитального строительства	Площадь земельного участка, на котором расположен объект капитального строительства, кв. м	Наименование/ назначение	Сведения о сносе/реконструкции объектов капитального строительства
188	55:36:070403:3849	Омская область, город Омск, Центральный административный округ, улица 9-я Северная угол улицы Красный Пахарь, дом 185/63	37,6	55:36:070403:1955	Ориентир жилой дом. Почтовый адрес ориентира: Омская область, город Омск, Центральный административный округ, улица 9-я Северная угол улицы Красный Пахарь, дом 185/63	372	Жилой дом	Снос
189	55:36:000000:24615	Омская область, город Омск, Центральный административный округ, улица 10-я Северная, дом 184	86,7	55:36:070403:1968	Ориентир жилой дом. Почтовый адрес ориентира: Омская область, город Омск, Центральный административный округ, улица 10-я Северная, дом 184	400	Жилой дом	Снос
190	55:36:000000:24362	Омская область, город Омск, улица 10-я Северная, дом 184 А	83,5	55:36:070403:1969	Омская область, город Омск, улица 10-я Северная, дом 184 А	368	Жилой дом	Снос
191	55:36:070403:9052	Омская область, город Омск, Центральный административный округ, улица Красный Пахарь, дом 69	42,1	55:36:070403:1971	Ориентир жилой дом. Почтовый адрес ориентира: Омская область, город Омск, Центральный административный округ, улица Красный Пахарь, дом 69	377	Жилой дом	Снос
192	55:36:070403:4368	Омская область, город Омск, Центральный административный округ, улица Красный Пахарь, дом 65	107,4	55:36:070403:1972	Омская область, город Омск, Центральный административный округ, улица Красный Пахарь, дом 65	338	Жилой дом	Снос

№ п/п	Кадастровый номер объекта капитального строительства	Адрес объекта капитального строительства	Площадь объекта капитального строительства, кв. м/ протяженность, м	Кадастровый номер земельного участка, на котором расположен объект капитального строительства	Местоположение земельного участка, на котором расположен объект капитального строительства	Площадь земельного участка, на котором расположен объект капитального строительства, кв. м	Наименование/ назначение	Сведения о сносе/реконструкции объектов капитального строительства
193	55:36:070403:4854	Омская область, город Омск, Центральный административный округ, улица Красный Пахарь, дом 67	77,4	55:36:070403:1973	Ориентир жилой дом. Почтовый адрес ориентира: Омская область, город Омск, Центральный административный округ, улица Красный Пахарь, дом 67	263	Жилой дом	Снос
194	55:36:070403:5069	Омская область, город Омск, улица 9-я Северная, дом 179 А	59,9	55:36:070403:1975	Омская область, город Омск, Центральный административный округ, улица 9-я Северная. На земельном участке расположен жилой дом 179 А	423	Объект индивидуального жилищного строительства	Снос
195	55:36:070403:4337	Омская область, город Омск, Центральный административный округ, улица 9-я Северная, дом 149	91,2	55:36:070403:1934	Ориентир жилой дом. Почтовый адрес ориентира: Омская область, город Омск, Центральный административный округ, улица 9-я Северная, дом 149	429	Жилой дом	Снос
196	55:36:070403:5087	Омская область, город Омск, улица 9-я Северная, дом 153	47,3	55:36:070403:1947	Ориентир жилой дом. Почтовый адрес ориентира: Омская область, город Омск, Центральный административный округ, улица 9-я Северная, дом 153	314	Жилой дом	Снос
197	55:36:000000:24511	Омская область, город Омск, Центральный административный	102,1	55:36:070403:1949	Ориентир жилой дом. Почтовый адрес ориентира: Омская область, город Омск,	357	Жилой дом	Снос

№ п/п	Кадастровый номер объекта капитального строительства	Адрес объекта капитального строительства	Площадь объекта капитального строительства, кв. м/ протяженность, м	Кадастровый номер земельного участка, на котором расположен объект капитального строительства	Местоположение земельного участка, на котором расположен объект капитального строительства	Площадь земельного участка, на котором расположен объект капитального строительства, кв. м	Наименование/ назначение	Сведения о сносе/реконструкции объектов капитального строительства
		округ, улица 10-я Северная, дом 146			Центральный административный округ, улица 10-я Северная, дом 146			
198	55:36:000000:24585	Омская область, город Омск, Центральный административный округ, улица 10-я Северная, дом 148	75,6	55:36:070403:2791	Ориентир жилой дом. Почтовый адрес ориентира: Омская область, город Омск, Центральный административный округ, улица 10-я Северная, дом 148	223	Жилой дом	Снос
199	55:36:070403:3918	Омская область, город Омск, Центральный административный округ, улица 9-я Северная, дом 157	41,5	55:36:070403:1936	Омская область, город Омск, Центральный административный округ, улица 9-я Северная, дом 157	146	Жилой дом	Снос
200	55:36:070403:5085	Омская область, город Омск, Центральный административный округ, улица 9-я Северная, дом 157	23,1	55:36:070403:1936	Омская область, город Омск, Центральный административный округ, улица 9-я Северная, дом 157	146	Объект индивидуального жилищного строительства	Снос
201	55:36:000000:24587	Омская область, город Омск, Центральный административный округ, улица 10-я Северная, дом 154	41,7	55:36:070403:1943	Омская область, город Омск, Центральный административный округ, улица 10-я Северная, дом 154	441	Жилой дом	Снос
202	55:36:070403:5084	Омская область, город Омск, Центральный административный округ, улица 9-я Северная, дом 161	72,2	55:36:070403:1946	Ориентир жилой дом. Почтовый адрес ориентира: Омская область, город Омск, Центральный административный округ, улица 9-я Северная, дом 161	456	Жилой дом	Снос

№ п/п	Кадастровый номер объекта капитального строительства	Адрес объекта капитального строительства	Площадь объекта капитального строительства, кв. м/ протяженность, м	Кадастровый номер земельного участка, на котором расположен объект капитального строительства	Местоположение земельного участка, на котором расположен объект капитального строительства	Площадь земельного участка, на котором расположен объект капитального строительства, кв. м	Наименование/ назначение	Сведения о сносе/реконструкции объектов капитального строительства
203	55:36:070403:10035	Омская область, город Омск, Центральный административный округ, улица 9-я Северная, дом 155 А	155	55:36:070403:1948	Ориентир жилой дом. Почтовый адрес ориентира: Омская область, город Омск, Центральный административный округ, улица 9-я Северная, дом 155 А	261	Жилой дом	Снос
204	55:36:000000:24649	Омская область, город Омск, Центральный административный округ, улица 10-я Северная, дом 152	68,8	55:36:070403:1951	Ориентир жилой дом. Почтовый адрес ориентира: Омская область, город Омск, Центральный административный округ, улица 10-я Северная, дом 152	463	Жилой дом	Снос
205	55:36:000000:24539	Омская область, город Омск, Центральный административный округ, улица 10-я Северная, дом 156	168,9	55:36:070403:1952	Ориентир жилой дом. Почтовый адрес ориентира: Омская область, город Омск, Центральный административный округ, улица 10-я Северная, дом 156	523	Жилой дом	Снос
206	55:36:070403:4196	Омская область, город Омск, Центральный административный округ, улица 9-я Северная, дом 155	62,4	55:36:070403:3047	Ориентир жилой дом. Почтовый адрес ориентира: Омская область, город Омск, Центральный административный округ, улица 9-я Северная, дом 155	300	Жилой дом	Снос
207	55:36:070403:4978	Омская область, город Омск, Центральный административный	38,6	55:36:070403:1941	Ориентир жилой дом. Почтовый адрес ориентира: Омская область, город Омск,	189	Жилой дом	Снос

№ п/п	Кадастровый номер объекта капитального строительства	Адрес объекта капитального строительства	Площадь объекта капитального строительства, кв. м/ протяженность, м	Кадастровый номер земельного участка, на котором расположен объект капитального строительства	Местоположение земельного участка, на котором расположен объект капитального строительства	Площадь земельного участка, на котором расположен объект капитального строительства, кв. м	Наименование/ назначение	Сведения о сносе/реконструкции объектов капитального строительства
		округ, улица Совхозная, дом 61			Центральный административный округ, улица Совхозная, дом 61			
208	55:36:000000:24540	Омская область, город Омск, Центральный административный округ, улица 10-я Северная, дом 160	46,5	55:36:070403:1944	Ориентир жилой дом. Почтовый адрес ориентира: Омская область, город Омск, Центральный административный округ, улица 10-я Северная, дом 160	256	Жилой дом	Снос
209	55:36:000000:24513	Омская область, город Омск, улица 10-я Северная, дом 164	36,9	55:36:070403:1954	Омская область, город Омск, Центральный административный округ, улица 10-я Северная, на земельном участке расположен жилой дом 164	309	Жилой дом	Снос
210	55:36:070403:4195	Омская область, город Омск, Центральный административный округ, улица 9-я Северная, дом 167	63,2	55:36:070403:3214	Ориентир жилой дом. Почтовый адрес ориентира: Омская область, город Омск, Центральный административный округ, улица 9-я Северная, дом 167	332	Жилой дом	Снос
211	55:36:070403:4407	Омская область, город Омск, улица 9-я Северная, дом 163	74,2	55:36:070403:8624	Ориентир часть жилого дома (1Ч). Почтовый адрес ориентира: Омская область, город Омск, Центральный административный округ, улица 9-я Северная, дом 163	249	Жилой дом	Снос

№ п/п	Кадастровый номер объекта капитального строительства	Адрес объекта капитального строительства	Площадь объекта капитального строительства, кв. м/ протяженность, м	Кадастровый номер земельного участка, на котором расположен объект капитального строительства	Местоположение земельного участка, на котором расположен объект капитального строительства	Площадь земельного участка, на котором расположен объект капитального строительства, кв. м	Наименование/ назначение	Сведения о сносе/реконструкции объектов капитального строительства
212	55:36:070403:3850	Омская область, город Омск, Центральный административный округ, улица 9-я Северная, дом 169	64	55:36:070403:10784	Омская область, город Омск, Центральный административный округ, улица 9-я Северная, дом 169	187	Жилой дом	Снос
213	55:36:000000:9979	Омская область, город Омск, Центральный административный округ, улица 14-я Северная, дом 132	50,4	55:36:070403:2129	Омская область, город Омск, Центральный административный округ, улица 14-я Северная, дом 132	288	Жилой дом	Снос
214	55:36:040103:3848	Омская область, город Омск, Центральный административный округ, улица Герцена, дом 163	65,5	55:36:070403:2130	Омская область, город Омск, Центральный административный округ, улица Герцена	354	Жилой дом	Снос
215	55:36:070403:9795	Омская область, город Омск, улица 13-я Северная, дом 137	77,9	55:36:070403:2131	Ориентир жилой дом. Почтовый адрес ориентира: Омская область, город Омск, Центральный административный округ, улица 13-я Северная, дом 137	334	Жилой дом	Снос
216	55:36:070403:5062	Омская область, город Омск, Центральный административный округ, улица 13-я Северная, дом 139	98,5	55:36:070403:2134	Ориентир жилой дом. Почтовый адрес ориентира: Омская область, город Омск, улица 13-я Северная, дом 139	419	Жилой дом	Снос
217	55:36:070403:10524	Омская область, город Омск, Центральный административный округ, улица 14-я Северная, дом 134	90,5	55:36:070403:2139	Омская область, город Омск, Центральный административный округ, улица 14-я Северная, земельный участок № 134	339	Индивидуальный жилой дом	Снос

№ п/п	Кадастровый номер объекта капитального строительства	Адрес объекта капитального строительства	Площадь объекта капитального строительства, кв. м/ протяженность, м	Кадастровый номер земельного участка, на котором расположен объект капитального строительства	Местоположение земельного участка, на котором расположен объект капитального строительства	Площадь земельного участка, на котором расположен объект капитального строительства, кв. м	Наименование/ назначение	Сведения о сносе/реконструкции объектов капитального строительства
218	55:36:070403:5017	Омская область, город Омск, Центральный административный округ, улица 14-я Северная, дом 136	59,9	55:36:070403:2140	Ориентир жилой дом. Почтовый адрес ориентира: Омская область, город Омск, улица 14-я Северная, дом 136	310	Жилой дом	Снос
219	55:36:070403:9367	Омская область, город Омск, Центральный административный округ, улица 13-я Северная, дом 141	68,5	55:36:070403:2135	Омская область, город Омск, Центральный административный округ, улица 13-я Северная, дом 141	313	Жилой дом	Снос
220	55:36:070403:10415	Омская область, город Омск, Центральный административный округ, улица 14-я Северная, дом 138 А	248	55:36:070403:2136	Ориентир жилой дом. Почтовый адрес ориентира: Омская область, город Омск, Центральный административный округ, улица 14-я Северная, дом 138 А	634	Жилой дом	Снос
221	55:36:070403:5061	Омская область, город Омск, Центральный административный округ, улица 13-я Северная, дом 143	61,9	55:36:070403:2137	Ориентир жилой дом. Почтовый адрес ориентира: Омская область, город Омск, Центральный административный округ, улица 13-я Северная, дом 143	328	Жилой дом	Снос
222	55:36:070403:4817	Омская область, город Омск, Центральный административный округ, улица 13-я Северная, дом 145	71	55:36:070403:2138	Ориентир жилой дом. Почтовый адрес ориентира: Омская область, город Омск, Центральный административный округ, улица 13-я Северная, дом 145	397	Жилой дом	Снос



№ п/п	Кадастровый номер объекта капитального строительства	Адрес объекта капитального строительства	Площадь объекта капитального строительства, кв. м/ протяженность, м	Кадастровый номер земельного участка, на котором расположен объект капитального строительства	Местоположение земельного участка, на котором расположен объект капитального строительства	Площадь земельного участка, на котором расположен объект капитального строительства, кв. м	Наименование/ назначение	Сведения о сносе/реконструкции объектов капитального строительства
223	55:36:070403:5019	Омская область, город Омск, Центральный административный округ, улица 14-я Северная, дом 140	137,2	55:36:070403:10369	Омская область, город Омск, Центральный административный округ, улица 14-я Северная	308	Жилой дом	Снос
224	55:36:070403:5018	Омская область, город Омск, Центральный административный округ, улица 14-я Северная, дом 142	72,6	55:36:070403:10370	Омская область, город Омск, улица 14-я Северная	527	Жилой дом	Снос
225	55:36:070403:4448	Омская область, город Омск, Центральный административный округ, улица Совхозная, дом 88 А	48,8	55:36:070403:2184	Ориентир жилой дом. Почтовый адрес ориентира: Омская область, город Омск, Центральный административный округ, улица Совхозная, дом 88 А	729	Жилой дом	Снос
226	55:36:070403:3674	Омская область, город Омск, Центральный административный округ, 2-й Краснопахарский проезд, дом 3	83,3	55:36:070403:2190	Ориентир жилой дом. Почтовый адрес ориентира: Омская область, город Омск, 2-й Краснопахарский проезд, дом 3	705	Жилой дом индивидуального жилищного фонда	Снос
227	55:36:070403:4090	Омская область, город Омск, Центральный административный округ, 2-й Краснопахарский проезд, дом 3	102,6	55:36:070403:2190	Ориентир жилой дом. Почтовый адрес ориентира: Омская область, город Омск, 2-й Краснопахарский проезд, дом 3	705	Жилой дом	Снос
228	55:36:070403:3662	Омская область, город Омск, 2-й Краснопахарский проезд, дом 1	88,5	55:36:070403:2192	Омская область, город Омск, 2-й Краснопахарский проезд, дом 1	500	Жилой дом	Снос

№ п/п	Кадастровый номер объекта капитального строительства	Адрес объекта капитального строительства	Площадь объекта капитального строительства, кв. м/ протяженность, м	Кадастровый номер земельного участка, на котором расположен объект капитального строительства	Местоположение земельного участка, на котором расположен объект капитального строительства	Площадь земельного участка, на котором расположен объект капитального строительства, кв. м	Наименование/ назначение	Сведения о сносе/реконструкции объектов капитального строительства
229	55:36:070403:3692	Омская область, город Омск, Центральный административный округ, 2-й Краснопахарский проезд, дом 5	35,3	55:36:070403:2195	Ориентир жилой дом. Почтовый адрес ориентира: Омская область, город Омск, 2-й Краснопахарский проезд, дом 5	496	Жилой дом	Снос
230	55:36:070403:3437	Омская область, город Омск, Центральный административный округ, улица 14-я Северная угол 2-й Краснопахарский проезд, дом 150/9	40,5	55:36:070403:2197	Ориентир жилой дом. Почтовый адрес ориентира: Омская область, город Омск, Центральный административный округ, улица 14-я Северная угол 2-й Краснопахарский проезд, дом 150/9	316	Жилой дом	Снос
231	55:36:070403:4093	Омская область, город Омск, Центральный административный округ, улица Совхозная, дом 92	261,5	55:36:070403:9810	Ориентир жилой дом. Почтовый адрес ориентира: Омская область, город Омск, улица Совхозная, дом 92	465	Жилой дом	Снос
232	55:36:070403:10839	Омская область, город Омск, Центральный административный округ, улица 14-я Северная	44,9	55:36:070403:9810	Ориентир жилой дом. Почтовый адрес ориентира: Омская область, город Омск, улица Совхозная, дом 92	465	Жилой дом	Снос
233	55:36:070403:3734	Омская область, город Омск, Центральный административный округ, улица 13-я Северная угол улицы Совхозной, дом 159/86	57,2	55:36:070403:2162	Омская область, город Омск, Центральный административный округ, улица 13-я Северная угол улицы Совхозной, дом 159/86	373	Жилой дом	Снос

№ п/п	Кадастровый номер объекта капитального строительства	Адрес объекта капитального строительства	Площадь объекта капитального строительства, кв. м/ протяженность, м	Кадастровый номер земельного участка, на котором расположен объект капитального строительства	Местоположение земельного участка, на котором расположен объект капитального строительства	Площадь земельного участка, на котором расположен объект капитального строительства, кв. м	Наименование/ назначение	Сведения о сносе/реконструкции объектов капитального строительства
234	55:36:070403:4451	Омская область, город Омск, Центральный административный округ, улица 13-я Северная, дом 161	101,5	55:36:070403:2163	Ориентир жилой дом. Почтовый адрес ориентира: Омская область, город Омск, Центральный административный округ, улица 13-я Северная, дом 161	393	Жилой дом	Снос
235	55:36:070403:4447	Омская область, город Омск, Центральный административный округ, улица 13-я Северная, дом 165	222	55:36:070403:2165	Омская область, город Омск, Центральный административный округ, улица 13-я Северная, дом 165	330	Жилой дом	Снос
236	55:36:070403:4046	Омская область, город Омск, Центральный административный округ, улица 13-я Северная, дом 167	160,8	55:36:070403:2166	Ориентир жилой дом. Почтовый адрес ориентира: Омская область, город Омск, Центральный административный округ, улица 13-я Северная, дом 167	924	Жилой дом	Снос
237	55:36:070403:8881	Омская область, город Омск, Центральный административный округ, улица 13-я Северная, дом 169	369	55:36:070403:2170	Ориентир жилой дом. Почтовый адрес ориентира: Омская область, город Омск, Центральный административный округ, улица 13-я Северная, дом 169	492	Жилой дом	Снос
238	55:36:070403:4450	Омская область, город Омск, Центральный административный округ, улица 13-я Северная, дом 171	218	55:36:070403:2171	Омская область, город Омск, Центральный административный округ, улица 13-я Северная	572	Жилой дом	Снос

№ п/п	Кадастровый номер объекта капитального строительства	Адрес объекта капитального строительства	Площадь объекта капитального строительства, кв. м/ протяженность, м	Кадастровый номер земельного участка, на котором расположен объект капитального строительства	Местоположение земельного участка, на котором расположен объект капитального строительства	Площадь земельного участка, на котором расположен объект капитального строительства, кв. м	Наименование/ назначение	Сведения о сносе/реконструкции объектов капитального строительства
239	55:36:070403:3669	Омская область, город Омск, 2-й Краснопахарский проезд, дом 2	278,4	55:36:070403:2185	Омская область, город Омск, 2-й Краснопахарский проезд, дом 2	369	Жилой дом	Снос
240	55:36:070403:3352	Омская область, город Омск, улица Красный Пахарь, дом 99	153,8	55:36:070403:2179	Омская область, город Омск, Центральный административный округ, улица Красный Пахарь, дом 99	287	Жилой дом	Снос
241	55:36:070403:4560	Омская область, город Омск, Центральный административный округ, улица Красный Пахарь, дом 101	59,4	55:36:070403:2180	Ориентир жилой дом. Почтовый адрес ориентира: Омская область, город Омск, улица Красный Пахарь, дом 101	321	Жилой дом	Снос
242	55:36:070403:4043	Омская область, город Омск, Центральный административный округ, улица Красный Пахарь, дом 103	92	55:36:070403:2181	Омская область, город Омск, Центральный административный округ, улица Красный Пахарь, дом 103	322	Индивидуальный жилой дом	Снос
243	55:36:070403:4595	Омская область, город Омск, Центральный административный округ, улица Красный Пахарь, дом 95	65,1	55:36:070403:2182	Омская область, город Омск, Центральный административный округ, улица Красный Пахарь, дом 95	186	Жилой дом	Снос
244	55:36:070403:3685	Омская область, город Омск, 2-й Краснопахарский проезд, дом 4	43,8	55:36:070403:2187	Ориентир жилой дом. Почтовый адрес ориентира: Омская область, город Омск, 2-й Краснопахарский проезд, дом 6	322	Жилой дом	Снос
245	55:36:070403:3700	Омская область, город Омск, 2-й Краснопахарский проезд, дом 6	52,9	55:36:070403:2187	Ориентир жилой дом. Почтовый адрес ориентира: Омская область, город Омск, 2-й Краснопахарский	322	Жилой дом	Снос

№ п/п	Кадастровый номер объекта капитального строительства	Адрес объекта капитального строительства	Площадь объекта капитального строительства, кв. м/ протяженность, м	Кадастровый номер земельного участка, на котором расположен объект капитального строительства	Местоположение земельного участка, на котором расположен объект капитального строительства	Площадь земельного участка, на котором расположен объект капитального строительства, кв. м	Наименование/ назначение	Сведения о сносе/реконструкции объектов капитального строительства
					проезд, дом 6			
246	55:36:070403:3701	Омская область, город Омск, 2-й Краснопахарский проезд, дом 6	39,4	55:36:070403:2187	Ориентир жилой дом. Почтовый адрес ориентира: Омская область, город Омск, 2-й Краснопахарский проезд, дом 6	322	Жилой дом	Снос
247	55:36:070403:3714	Омская область, город Омск, 2-й Краснопахарский проезд, дом 8	57,6	55:36:070403:2189	Ориентир жилой дом. Почтовый адрес ориентира: Омская область, город Омск, 2-й Краснопахарский проезд, дом 8	299	Жилой дом	Снос
248	55:36:070403:3438	Омская область, город Омск, Центральный административный округ, улица Красный Пахарь угол улицы 14-я Северная, дом 105/154	200,4	55:36:070403:2194	Омская область, город Омск, Центральный административный округ, улица Красный Пахарь угол улицы 14-я Северная, дом 105/154	484	Жилой дом	Снос
249	55:36:070403:10043	Омская область, город Омск, Центральный административный округ, улица Красный Пахарь, дом 97 Б	174,6	55:36:070403:10499	Омская область, город Омск, Центральный административный округ, улица Красный Пахарь	300	Индивидуальный жилой дом	Снос
250	55:36:070403:10488	Омская область, город Омск, Центральный административный округ, улица Красный Пахарь, дом 97 В	109,9	55:36:070403:10500	Омская область, город Омск, Центральный административный округ, улица Красный Пахарь	300	Жилой дом	Снос
251	55:36:070403:4847	Омская область, город Омск, Центральный административный округ, улица 8-я Северная, дом 211	43,2	55:36:070403:1907	Ориентир жилой дом. Почтовый адрес ориентира: Омская область, город Омск, Центральный административный	245	Жилой дом	Снос

№ п/п	Кадастровый номер объекта капитального строительства	Адрес объекта капитального строительства	Площадь объекта капитального строительства, кв. м/ протяженность, м	Кадастровый номер земельного участка, на котором расположен объект капитального строительства	Местоположение земельного участка, на котором расположен объект капитального строительства	Площадь земельного участка, на котором расположен объект капитального строительства, кв. м	Наименование/ назначение	Сведения о сносе/реконструкции объектов капитального строительства
					округ, улица 8-я Северная, дом 211			
252	55:36:070403:9751	Омская область, город Омск, улица 8-я Северная, дом 211 А	123,4	55:36:070403:1907	Ориентир жилой дом. Почтовый адрес ориентира: Омская область, город Омск, Центральный административный округ, улица 8-я Северная, дом 211	245	Жилой дом	Снос
253	55:36:070403:3410	Омская область, город Омск, Центральный административный округ, улица Совхозная угол улицы 9-я Северная, дом 58/180	60,5	55:36:070403:1919	Ориентир Омская область, город Омск, улица Совхозная угол улицы 9-я Северная, дом 58/180	373	Жилой дом	Снос
254	55:36:070403:4848	Омская область, город Омск, Центральный административный округ, улица Совхозная, дом 56	47,5	55:36:070403:1919	Ориентир Омская область, город Омск, улица Совхозная угол улицы 9-я Северная, дом 58/180	373	Индивидуальный жилой дом	Снос
255	55:36:070403:4838	Омская область, город Омск, Центральный административный округ, улица 9-я Северная, дом 182	52,5	55:36:070403:1928	Ориентир жилой дом. Почтовый адрес ориентира: Омская область, город Омск, улица 9-я Северная, дом 182	319	Жилой дом	Снос
256	55:36:070403:4359	Омская область, город Омск, Центральный административный округ, улица 9-я Северная, дом 188	126,2	55:36:070403:1933	Ориентир жилой дом. Почтовый адрес ориентира: Омская область, город Омск, Центральный административный округ, улица 9-я Северная, дом 188	410	Жилой дом	Снос

№ п/п	Кадастровый номер объекта капитального строительства	Адрес объекта капитального строительства	Площадь объекта капитального строительства, кв. м/ протяженность, м	Кадастровый номер земельного участка, на котором расположен объект капитального строительства	Местоположение земельного участка, на котором расположен объект капитального строительства	Площадь земельного участка, на котором расположен объект капитального строительства, кв. м	Наименование/ назначение	Сведения о сносе/реконструкции объектов капитального строительства
257	55:36:070403:4358	Омская область, город Омск, Центральный административный округ, улица 9-я Северная, дом 192	53,7	55:36:070403:1914	Ориентир жилой дом. Почтовый адрес ориентира: Омская область, город Омск, улица 9-я Северная, дом 192	365	Объект индивидуального жилищного строительства	Снос
258	55:36:070403:4361	Омская область, город Омск, Центральный административный округ, улица 9-я Северная, дом 194	89,6	55:36:070403:1923	Ориентир жилой дом. Почтовый адрес ориентира: Омская область, город Омск, улица 9-я Северная, дом 194	592	Жилой дом	Снос
259	55:36:070403:4842	Омская область, город Омск, Центральный административный округ, улица Красный Пахарь, дом 57	100,5	55:36:070403:1924	Ориентир жилой дом. Почтовый адрес ориентира: Омская область, город Омск, улица Красный Пахарь, дом 57	699	Объект индивидуального жилищного строительства	Снос
260	55:36:070403:4630	Омская область, город Омск, Центральный административный округ, улица 9-я Северная, дом 198	236,1	55:36:070403:1926	Ориентир жилой дом. Почтовый адрес ориентира: Омская область, город Омск, Центральный административный округ, улица 9-я Северная, дом 198	304	Жилой дом	Снос
261	55:36:070403:4360	Омская область, город Омск, Центральный административный округ, улица Красный Пахарь, дом 59	72	55:36:070403:1927	Ориентир жилой дом. Почтовый адрес ориентира: Омская область, город Омск, улица Красный Пахарь, дом 59	278	Жилой дом	Снос
262	55:36:070403:5394	Омская область, город Омск, улица 9-я Северная, дом 196	44,3	55:36:070403:1929	Ориентир жилой дом. Почтовый адрес ориентира: Омская область, город Омск,	441	Жилой дом	Снос

№ п/п	Кадастровый номер объекта капитального строительства	Адрес объекта капитального строительства	Площадь объекта капитального строительства, кв. м/ протяженность, м	Кадастровый номер земельного участка, на котором расположен объект капитального строительства	Местоположение земельного участка, на котором расположен объект капитального строительства	Площадь земельного участка, на котором расположен объект капитального строительства, кв. м	Наименование/ назначение	Сведения о сносе/реконструкции объектов капитального строительства
					улица 9-я Северная, дом 196			
263	55:36:070403:3851	Омская область, город Омск, Центральный административный округ, улица 9-я Северная, дом 196 А	83	55:36:070403:1930	Ориентир жилой дом. Почтовый адрес ориентира: Омская область, город Омск, Центральный административный округ, улица 9-я Северная, дом 196 А	326	Жилой дом	Снос
264	55:36:070403:4840	Омская область, город Омск, Центральный административный округ, улица 9-я Северная, дом 190	38,6	55:36:070403:2797	Ориентир жилой дом. Почтовый адрес ориентира: Омская область, город Омск, улица 9-я Северная, дом 190	312	Жилой дом (литера Б)	Снос
265	55:36:070403:4569	Омская область, город Омск, Центральный административный округ, улица Совхозная, дом 54	133,9	55:36:070403:1906	Омская область, город Омск, Центральный административный округ, улица Совхозная, дом 54	410	Индивидуальный жилой дом	Снос
266	55:36:070403:4364	Омская область, город Омск, Центральный административный округ, улица 8-я Северная, дом 213	69,3	55:36:070403:1908	Ориентир жилой дом. Почтовый адрес ориентира: Омская область, город Омск, улица 8-я Северная, дом 213	311	Жилой дом	Снос
267	55:36:070403:4846	Омская область, город Омск, Центральный административный округ, улица 8-я Северная, дом 215	76,4	55:36:070403:1909	Ориентир жилой дом. Почтовый адрес ориентира: Омская область, город Омск, улица 8-я Северная, дом 215	544	Жилой дом	Снос
268	55:36:070403:4362	Омская область, город Омск,	71,9	55:36:070403:1915	Ориентир жилой дом. Почтовый адрес	334	Жилой дом	Снос



№ п/п	Кадастровый номер объекта капитального строительства	Адрес объекта капитального строительства	Площадь объекта капитального строительства, кв. м/ протяженность, м	Кадастровый номер земельного участка, на котором расположен объект капитального строительства	Местоположение земельного участка, на котором расположен объект капитального строительства	Площадь земельного участка, на котором расположен объект капитального строительства, кв. м	Наименование/ назначение	Сведения о сносе/реконструкции объектов капитального строительства
		Центральный административный округ, улица 8-я Северная, дом 221			ориентира: Омская область, город Омск, улица 8-я Северная, дом 221			
269	55:36:070403:4844	Омская область, город Омск, Центральный административный округ, улица 8-я Северная, дом 219	36,1	55:36:070403:1916	Ориентир жилой дом. Почтовый адрес ориентира: Омская область, город Омск, улица 8-я Северная, дом 219	359	Жилой дом	Снос
270	55:36:070403:9207	Омская область, город Омск, Центральный административный округ, улица 11-я Северная, дом 135	34,2	55:36:070403:2047	Ориентир жилой дом. Почтовый адрес ориентира: Омская область, город Омск, Центральный административный округ, улица 11-я Северная, дом 135	306	Жилой дом	Снос
271	55:36:070403:9752	Омская область, город Омск, Центральный административный округ, улица 11-я Северная, дом 135 А	128,4	55:36:070403:2047	Ориентир Омская область, город Омск, улица 11-я Северная, дом 135	306	Жилой дом	Снос
272	55:36:070403:4571	Омская область, город Омск, улица 11-я Северная, дом 131	80,9	55:36:070403:2051	Ориентир жилой дом. Почтовый адрес ориентира: Омская область, город Омск, Центральный административный округ, улица 11-я Северная, дом 131	304	Жилой дом	Снос
273	55:36:070403:3386	Омская область, город Омск, Центральный административный	100,8	55:36:070403:2052	Ориентир жилой дом. Почтовый адрес ориентира: Омская область, город Омск,	299	Жилой дом	Снос

№ п/п	Кадастровый номер объекта капитального строительства	Адрес объекта капитального строительства	Площадь объекта капитального строительства, кв. м/ протяженность, м	Кадастровый номер земельного участка, на котором расположен объект капитального строительства	Местоположение земельного участка, на котором расположен объект капитального строительства	Площадь земельного участка, на котором расположен объект капитального строительства, кв. м	Наименование/ назначение	Сведения о сносе/реконструкции объектов капитального строительства
		округ, улица 11-я Северная угол улицы Герцена, дом 129/120			Центральный административный округ, улица 11-я Северная угол улицы Герцена, дом 129/120			
274	55:36:070403:9053	Омская область, город Омск, Центральный административный округ, улица Герцена, дом 122 А	53,1	55:36:070403:2054	Ориентир жилой дом. Почтовый адрес ориентира: Омская область, город Омск, Центральный административный округ, улица Герцена, дом 122 А	312	Жилой дом	Снос
275	55:36:070403:3393	Омская область, город Омск, Центральный административный округ, улица 12-я Северная угол улицы Герцена, дом 132/124	77,5	55:36:070403:2056	Омская область, город Омск, Центральный административный округ, улица 12-я Северная угол улицы Герцена, дом 132/124	293	Жилой дом	Снос
276	55:36:070403:10093	Омская область, город Омск, Центральный административный округ, улица 12-я Северная, дом 136	155,7	55:36:070403:2061	Ориентир жилой дом. Почтовый адрес ориентира: Омская область, город Омск, Центральный административный округ, улица 12-я Северная, дом 136	508	Индивидуальный жилой дом	Снос
277	55:36:070403:9054	Омская область, город Омск, Центральный административный округ, улица Герцена, дом 122	34	55:36:070403:2613	Омская область, город Омск, Центральный административный округ, улица Герцена	384	Жилой дом	Снос

№ п/п	Кадастровый номер объекта капитального строительства	Адрес объекта капитального строительства	Площадь объекта капитального строительства, кв. м/ протяженность, м	Кадастровый номер земельного участка, на котором расположен объект капитального строительства	Местоположение земельного участка, на котором расположен объект капитального строительства	Площадь земельного участка, на котором расположен объект капитального строительства, кв. м	Наименование/ назначение	Сведения о сносе/реконструкции объектов капитального строительства
278	55:36:000000:20495	Омская область, город Омск, Центральный административный округ, улица 12-я Северная, дом 134	80,2	55:36:070403:3108	Ориентир жилой дом. Почтовый адрес ориентира: Омская область, город Омск, Центральный административный округ, улица 12-я Северная, дом 134	351	Жилой дом	Снос
279	55:36:000000:20472	Омская область, город Омск, Центральный административный округ, улица 12-я Северная, дом 138	81,4	55:36:070403:2043	Ориентир жилой дом. Почтовый адрес ориентира: Омская область, город Омск, улица 12-я Северная, дом 138	478	Жилой дом	Снос
280	55:36:070403:5377	Омская область, город Омск, Центральный административный округ, улица 11-я Северная, дом 145	172,5	55:36:070403:2044	Ориентир жилой дом. Почтовый адрес ориентира: Омская область, город Омск, улица 11-я Северная дом 145	813	Жилой дом	Снос
281	55:36:070403:5378	Омская область, город Омск, улица 11-я Северная, дом 139	48,3	55:36:070403:2046	Ориентир жилой дом. Почтовый адрес ориентира: Омская область, город Омск, Центральный административный округ, улица 11-я Северная, дом 139	597	Жилой дом	Снос
282	55:36:000000:20498	Омская область, город Омск, Центральный административный округ, улица 12-я Северная, дом 146	53,6	55:36:070403:2060	Ориентир жилой дом. Почтовый адрес ориентира: Омская область, город Омск, Центральный административный округ, улица 12-я Северная, дом 146	666	Жилой дом	Снос

№ п/п	Кадастровый номер объекта капитального строительства	Адрес объекта капитального строительства	Площадь объекта капитального строительства, кв. м/ протяженность, м	Кадастровый номер земельного участка, на котором расположен объект капитального строительства	Местоположение земельного участка, на котором расположен объект капитального строительства	Площадь земельного участка, на котором расположен объект капитального строительства, кв. м	Наименование/ назначение	Сведения о сносе/реконструкции объектов капитального строительства
283	55:36:000000:20537	Омская область, город Омск, Центральный административный округ, улица 12-я Северная, дом 148	43,6	55:36:070403:2064	Ориентир жилой дом. Почтовый адрес ориентира: Омская область, город Омск, Центральный административный округ, улица 12-я Северная, дом 148	720	Жилой дом	Снос
284	55:36:000000:20501	Омская область, город Омск, улица 12-я Северная, дом 152	59,5	55:36:070403:2067	Ориентир жилой дом. Почтовый адрес ориентира: Омская область, город Омск, улица 12-я Северная, дом 152	300	Жилой дом	Снос
285	55:36:070403:3402	Омская область, город Омск, улица 11-я Северная угол улицы Совхозной, дом 159/75	102,1	55:36:070403:2038	Омская область, город Омск, Центральный административный округ, улица 11-я Северная, дом 159	220	Жилой дом	Снос
286	55:36:070403:5260	Омская область, город Омск, Центральный административный округ, улица Совхозная, дом 77	37,5	55:36:070403:2039	Ориентир жилой дом. Почтовый адрес ориентира: Омская область, город Омск, улица Совхозная, дом 77	264	Индивидуальный жилой дом	Снос
287	55:36:070403:4132	Омская область, город Омск, Центральный административный округ, улица 11-я Северная, дом 153	73,5	55:36:070403:2041	Омская область, город Омск, Центральный административный округ, улица 11-я Северная, дом 153	349	Жилой дом	Снос
288	55:36:000000:20502	Омская область, город Омск, Центральный административный округ, улица 12-я Северная, дом 156	58,8	55:36:070403:2059	Омская область, город Омск, улица 12-я Северная, дом 156	314	Жилой дом	Снос
289	55:36:000000:20730	Омская область, город	61,3	55:36:070403:2059	Омская область, город	314	Жилой дом	Снос

№ п/п	Кадастровый номер объекта капитального строительства	Адрес объекта капитального строительства	Площадь объекта капитального строительства, кв. м/ протяженность, м	Кадастровый номер земельного участка, на котором расположен объект капитального строительства	Местоположение земельного участка, на котором расположен объект капитального строительства	Площадь земельного участка, на котором расположен объект капитального строительства, кв. м	Наименование/ назначение	Сведения о сносе/реконструкции объектов капитального строительства
		Омск, Центральный административный округ, улица 12-я Северная, дом 154			Омск, улица 12-я Северная, дом 156			
290	55:36:070403:3401	Омская область, город Омск, Центральный административный округ, улица Совхозная угол улицы 12-я Северная, дом 81/160	119,5	55:36:070403:3073	Омская область, город Омск, Центральный административный округ, улица Совхозная угол улицы 12-я Северная, дом 81/160	319	Жилой дом	Снос
291	55:36:070403:4769	Омская область, город Омск, улица 11-я Северная, дом 157	38,6	55:36:070403:3233	Омская область, город Омск, улица 11-я Северная, дом 157	657	Жилой дом	Снос
292	55:36:000000:20730	Омская область, город Омск, Центральный административный округ, улица 12-я Северная, дом 154	61,3	55:36:070403:9293	Ориентир жилой дом. Почтовый адрес ориентира: Омская область, город Омск, Центральный административный округ, улица 12-я Северная, дом 154	406	Жилой дом	Снос
293	55:36:070403:9365	Омская область, город Омск, Центральный административный округ, улица Герцена, дом 116	96,7	55:36:070403:1991	Ориентир жилой дом. Почтовый адрес ориентира: Омская область, город Омск, Центральный административный округ, улица Герцена, дом 116	364	Жилой дом	Снос
294	55:36:040103:3895	Омская область, город Омск, Центральный административный округ, улица Герцена, дом 114	42,4	55:36:070403:1992	Ориентир жилой дом. Почтовый адрес ориентира: Омская область, город Омск, улица Герцена, дом 114	301	Жилой дом	Снос

№ п/п	Кадастровый номер объекта капитального строительства	Адрес объекта капитального строительства	Площадь объекта капитального строительства, кв. м/ протяженность, м	Кадастровый номер земельного участка, на котором расположен объект капитального строительства	Местоположение земельного участка, на котором расположен объект капитального строительства	Площадь земельного участка, на котором расположен объект капитального строительства, кв. м	Наименование/ назначение	Сведения о сносе/реконструкции объектов капитального строительства
295	55:36:040103:3846	Омская область, город Омск, Центральный административный округ, улица Герцена, дом 118	448,8	55:36:070403:2002	Ориентир жилой дом. Почтовый адрес ориентира: Омская область, город Омск, Центральный административный округ, улица Герцена, дом 118	366	Жилой дом	Снос
296	55:36:070403:10502	Омская область, город Омск, Центральный административный округ, улица 11-я Северная, дом 134	134	55:36:070403:2003	Омская область, город Омск, Центральный административный округ, улица 11-я Северная, земельный участок № 134	310	Объект индивидуального жилищного строительства	Снос
297	55:36:070403:4768	Омская область, город Омск, улица 11-я Северная, дом 140	64	55:36:070403:1989	Ориентир жилой дом. Почтовый адрес ориентира: Омская область, город Омск, улица 11-я Северная, дом 140	350	Жилой дом	Снос
298	55:36:070403:5371	Омская область, город Омск, улица 11-я Северная, дом 136	57,1	55:36:070403:1990	Ориентир жилой дом. Почтовый адрес ориентира: Омская область, город Омск, улица 11-я Северная, дом 136	358	Жилой дом	Снос
299	55:36:000000:24358	Омская область, город Омск, Центральный административный округ, улица 10-я Северная, дом 137	42,2	55:36:070403:1994	Ориентир жилой дом. Почтовый адрес ориентира: Омская область, город Омск, улица 10-я Северная, дом 137	317	Жилой дом	Снос
300	55:36:000000:24568	Омская область, город Омск, Центральный	15,1	55:36:070403:1994	Ориентир жилой дом. Почтовый адрес ориентира: Омская	317	Объект индивидуального жилищного	Снос

№ п/п	Кадастровый номер объекта капитального строительства	Адрес объекта капитального строительства	Площадь объекта капитального строительства, кв. м/ протяженность, м	Кадастровый номер земельного участка, на котором расположен объект капитального строительства	Местоположение земельного участка, на котором расположен объект капитального строительства	Площадь земельного участка, на котором расположен объект капитального строительства, кв. м	Наименование/ назначение	Сведения о сносе/реконструкции объектов капитального строительства
		административный округ, улица 10-я Северная, дом 137			область, город Омск, улица 10-я Северная, дом 137		строительства	
301	55:36:070403:10395	Омская область, город Омск, Центральный административный округ, улица 10-я Северная	48,7	55:36:070403:1998	Ориентир жилой дом. Почтовый адрес ориентира: Омская область, город Омск, улица 10-я Северная, дом 141	385	Индивидуальный жилой дом	Снос
302	55:36:000000:24623	Омская область, город Омск, Центральный административный округ, улица 10-я Северная, дом 139 А	40,4	55:36:070403:2796	Ориентир жилой дом. Почтовый адрес ориентира: Омская область, город Омск, Центральный административный округ, улица 10-я Северная, дом 139 А	239	Жилой дом	Снос
303	55:36:070403:4551	Омская область, город Омск, Центральный административный округ, улица 11-я Северная, дом 138	45	55:36:070403:2891	Ориентир жилой дом. Почтовый адрес ориентира: Омская область, город Омск, улица 11-я Северная, дом 138	318	Жилой дом	Снос
304	55:36:070403:9493	Омская область, город Омск, Центральный административный округ, улица 11-я Северная, дом 138	146,8	55:36:070403:2891	Ориентир жилой дом. Почтовый адрес ориентира: Омская область, город Омск, улица 11-я Северная, дом 138	318	Жилой дом	Снос
305	55:36:000000:24533	Омская область, город Омск, Центральный административный округ, улица 10-я Северная, дом 139	176,7	55:36:070403:3237	Омская область, город Омск, Центральный административный округ, улица 10-я Северная, дом 139	438	Жилой дом	Снос
306	55:36:070403:4624	Омская область,	43,3	55:36:070403:1984	Ориентир жилой дом.	360	Жилой дом	Снос

№ п/п	Кадастровый номер объекта капитального строительства	Адрес объекта капитального строительства	Площадь объекта капитального строительства, кв. м/ протяженность, м	Кадастровый номер земельного участка, на котором расположен объект капитального строительства	Местоположение земельного участка, на котором расположен объект капитального строительства	Площадь земельного участка, на котором расположен объект капитального строительства, кв. м	Наименование/ назначение	Сведения о сносе/реконструкции объектов капитального строительства
		город Омск, Центральный административный округ, улица 11-я Северная, дом 146			Почтовый адрес ориентира: Омская область, город Омск, улица 11-я Северная, дом 146			
307	55:36:070403:10049	Омская область, город Омск, Центральный административный округ, улица 11-я Северная, дом 148	64	55:36:070403:2001	Ориентир жилой дом. Почтовый адрес ориентира: Омская область, город Омск, улица 11-я Северная, дом 148	338	Объект индивидуального жилищного строительства	Снос
308	55:36:000000:24586	Омская область, город Омск, Центральный административный округ, улица 10-я Северная, дом 151	56,8	55:36:070403:2005	Омская область, город Омск, Центральный административный округ, улица 10-я Северная, дом 151	313	Жилой дом	Снос
309	55:36:000000:24610	Омская область, город Омск, Центральный административный округ, улица 10-я Северная, дом 153	25,9	55:36:070403:2009	Омская область, город Омск, Центральный административный округ, улица 10-я Северная, дом 153	530	Жилой дом	Снос
310	55:36:070403:5372	Омская область, город Омск, улица 11-я Северная, дом 150	76,4	55:36:070403:2607	Ориентир жилой дом. Почтовый адрес ориентира: Омская область, город Омск, улица 11-я Северная, дом 150	303	Жилой дом	Снос
311	55:36:070403:4554	Омская область, город Омск, Центральный административный округ, улица 11-я Северная, дом 152	61,4	55:36:070403:2900	Омская область, город Омск, Центральный административный округ, улица 11-я Северная, дом 152	422	Жилой дом	Снос
312	55:36:000000:24536	Омская область, город Омск, улица 10-я Северная, дом 147	53	55:36:070403:9453	Ориентир жилой дом. Почтовый адрес ориентира: Омская область, город Омск,	347	Жилой дом	Снос



№ п/п	Кадастровый номер объекта капитального строительства	Адрес объекта капитального строительства	Площадь объекта капитального строительства, кв. м/ протяженность, м	Кадастровый номер земельного участка, на котором расположен объект капитального строительства	Местоположение земельного участка, на котором расположен объект капитального строительства	Площадь земельного участка, на котором расположен объект капитального строительства, кв. м	Наименование/ назначение	Сведения о сносе/реконструкции объектов капитального строительства
					Центральный административный округ, улица 10-я Северная, дом 147			
313	55:36:070403:9720	Омская область, город Омск, улица 10-я Северная, дом 145	126,3	55:36:070403:9454	Ориентир жилой дом. Почтовый адрес ориентира: Омская область, город Омск, Центральный административный округ, улица 10-я Северная, дом 147	348	Жилой дом	Снос
314	55:36:000000:24512	Омская область, город Омск, Центральный административный округ, улица 10-я Северная, дом 157	52,5	55:36:070403:1981	Омская область, город Омск, Центральный административный округ, улица 10-я Северная, дом 157	395	Индивидуальный жилой дом	Снос
315	55:36:070403:4759	Омская область, город Омск, улица 11-я Северная, дом 154	38,8	55:36:070403:1982	Ориентир жилой дом. Почтовый адрес ориентира: Омская область, город Омск, Центральный административный округ, улица 11-я Северная, дом 154	468	Объект индивидуального жилищного строительства	Снос
316	55:36:000000:20454	Омская область, город Омск, Центральный административный округ, улица 10-я Северная, дом 161	102,2	55:36:070403:1988	Омская область, город Омск, Центральный административный округ, улица 10-я Северная, дом 161	340	Жилой дом	Снос
317	55:36:000000:24538	Омская область, город Омск, Центральный административный округ, улица 10-я Северная, дом 155	93,7	55:36:070403:2007	Омская область, город Омск, Центральный административный округ, улица 10-я Северная, дом 155	317	Жилой дом	Снос

№ п/п	Кадастровый номер объекта капитального строительства	Адрес объекта капитального строительства	Площадь объекта капитального строительства, кв. м/ протяженность, м	Кадастровый номер земельного участка, на котором расположен объект капитального строительства	Местоположение земельного участка, на котором расположен объект капитального строительства	Площадь земельного участка, на котором расположен объект капитального строительства, кв. м	Наименование/ назначение	Сведения о сносе/реконструкции объектов капитального строительства
318	55:36:000000:24538	Омская область, город Омск, Центральный административный округ, улица 10-я Северная, дом 155	109,1	55:36:070403:2008	Омская область, город Омск, Центральный административный округ, улица 10-я Северная, дом 155	190	Жилой дом	Снос
319	55:36:070403:3382	Омская область, город Омск, Центральный административный округ, улица 10-я Северная угол улицы Совхозной, дом 163А /65	65,7	55:36:070403:1976	Омская область, город Омск, Центральный административный округ, улица 10-я Северная угол улицы Совхозной, дом 163 А/65	180	Жилой дом	Снос
320	55:36:070403:5375	Омская область, город Омск, Центральный административный округ, улица Совхозная, дом 67	58,8	55:36:070403:1977	Омская область, город Омск, Центральный административный округ, улица Совхозная, дом 67	188	Жилой дом	Снос
321	55:36:070403:3398	Ориентир жилой дом. Почтовый адрес ориентира: Омская область, город Омск, улица Совхозная угол улицы 11-я Северная, дом 73/160	153,1	55:36:070403:1979	Ориентир жилой дом. Почтовый адрес ориентира: Омская область, город Омск, улица Совхозная угол улицы 11-я Северная, дом 73/160	468	Жилой дом	Снос
322	55:36:070403:4555	Омская область, город Омск, Центральный административный округ, улица Совхозная, дом 71	59,8	55:36:070403:1979	Ориентир жилой дом. Почтовый адрес ориентира: Омская область, город Омск, Центральный административный округ, улица Совхозная угол улицы 11-я Северная, дом 73/160	468	Объект индивидуального жилищного строительства	Снос

№ п/п	Кадастровый номер объекта капитального строительства	Адрес объекта капитального строительства	Площадь объекта капитального строительства, кв. м/ протяженность, м	Кадастровый номер земельного участка, на котором расположен объект капитального строительства	Местоположение земельного участка, на котором расположен объект капитального строительства	Площадь земельного участка, на котором расположен объект капитального строительства, кв. м	Наименование/ назначение	Сведения о сносе/реконструкции объектов капитального строительства
323	55:36:000000:24625	Омская область, город Омск, Центральный административный округ, улица 10-я Северная, дом 163	145	55:36:070403:2010	Ориентир жилой дом. Почтовый адрес ориентира: Омская область, город Омск, улица 10-я Северная, дом 163	316	Жилой дом	Снос
324	55:36:170104:10913	Омская область, город Омск, Центральный административный округ, улица 10-я Северная, дом 163	5,1	55:36:070403:2010	Ориентир жилой дом. Почтовый адрес ориентира: Омская область, город Омск, улица 10-я Северная, дом 163	316	Пристрой к жилому дому	Снос
325	55:36:070403:5374	Омская область, город Омск, Центральный административный округ, улица Совхозная, дом 69	142	55:36:070403:3126	Ориентир жилой дом. Почтовый адрес ориентира: Омская область, город Омск, улица Совхозная, дом 69	327	Жилой дом	Снос
326	55:36:070403:10412	Омская область, город Омск, Центральный административный округ, улица 11-я Северная, дом 158	83,1	55:36:070403:8621	Ориентир жилой дом. Почтовый адрес ориентира: Омская область, город Омск, улица 11-я Северная, дом 158	311	Индивидуальный жилой дом	Снос
327	55:36:070403:4248	Омская область, город Омск, Центральный административный округ, улица 9-я Северная, дом 158	82,2	55:36:070403:1900	Ориентир жилой дом. Почтовый адрес ориентира: Омская область, город Омск, улица 9-я Северная, дом 158	338	Жилой дом	Снос
328	55:36:070403:4641	Омская область, город Омск, Центральный административный округ, улица 8-я Северная, дом 183	38,8	55:36:070403:1868	Ориентир жилой дом. Почтовый адрес ориентира: Омская область, город Омск, Центральный административный	317	Объект индивидуального жилищного строительства	Снос

№ п/п	Кадастровый номер объекта капитального строительства	Адрес объекта капитального строительства	Площадь объекта капитального строительства, кв. м/ протяженность, м	Кадастровый номер земельного участка, на котором расположен объект капитального строительства	Местоположение земельного участка, на котором расположен объект капитального строительства	Площадь земельного участка, на котором расположен объект капитального строительства, кв. м	Наименование/ назначение	Сведения о сносе/реконструкции объектов капитального строительства
					округ, улица 8-я Северная, дом 183			
329	55:36:070401:6134	Омская область, город Омск, улица Герцена угол улицы 8-я Северная, дом 102/179	94,4	55:36:070403:1894	Ориентир жилой дом. Почтовый адрес ориентира: Омская область, город Омск, улица Герцена, дом 102	300	Объект индивидуального жилищного строительства	Снос
330	55:36:040103:3893	Омская область, город Омск, Центральный административный округ, улица Герцена, дом 104	60,2	55:36:070403:1898	Ориентир жилой дом. Почтовый адрес ориентира: Омская область, город Омск, улица Герцена, дом 104	296	Жилой дом	Снос
331	55:36:040103:3717	Омская область, город Омск, Центральный административный округ, улица Герцена, дом 102 А	55,5	55:36:070403:1904	Ориентир жилой дом. Почтовый адрес ориентира: Омская область, город Омск, Центральный административный округ, улица Герцена, дом 102 А	342	Жилой дом	Снос
332	55:36:070403:3960	Омская область, город Омск, Центральный административный округ, улица 8-я Северная, дом 185	295,6	55:36:070403:3029	Ориентир жилой дом. Почтовый адрес ориентира: Омская область, город Омск, Центральный административный округ, улица 8-я Северная, дом 185	326	Жилой дом	Снос
333	55:36:070403:5112	Омская область, город Омск, Центральный административный округ, улица 8-я Северная, дом 181	26,3	55:36:070403:3034	Ориентир жилой дом. Почтовый адрес ориентира: Омская область, город Омск, улица 8-я Северная, дом 181	387	Объект индивидуального жилищного строительства	Снос

№ п/п	Кадастровый номер объекта капитального строительства	Адрес объекта капитального строительства	Площадь объекта капитального строительства, кв. м/ протяженность, м	Кадастровый номер земельного участка, на котором расположен объект капитального строительства	Местоположение земельного участка, на котором расположен объект капитального строительства	Площадь земельного участка, на котором расположен объект капитального строительства, кв. м	Наименование/ назначение	Сведения о сносе/реконструкции объектов капитального строительства
334	55:36:070403:5341	Омская область, город Омск, Центральный административный округ, улица 8-я Северная, дом 181	69,2	55:36:070403:3034	Ориентир жилой дом. Почтовый адрес ориентира: Омская область, город Омск, улица 8-я Северная, дом 181	387	Жилой дом	Снос
335	55:36:070403:5113	Омская область, город Омск, Центральный административный округ, улица 9-я Северная, дом 160	95,2	55:36:070403:3058	Ориентир жилой дом. Почтовый адрес ориентира: Омская область, город Омск, Центральный административный округ, улица 9-я Северная, дом 160	581	Жилой дом	Снос
336	55:36:070403:4185	Омская область, город Омск, Центральный административный округ, улица 9-я Северная, дом 162	101,3	55:36:070403:9791	Омская область, город Омск, Центральный административный округ, улица 9-я Северная, дом 162	733	Объект индивидуального жилищного строительства	Снос
337	55:36:070403:4192	Омская область, город Омск, Центральный административный округ, улица 8-я Северная, дом 189	35,2	55:36:070403:1873	Ориентир жилой дом. Почтовый адрес ориентира: Омская область, город Омск, улица 8-я Северная, дом 189	306	Объект индивидуального жилищного строительства	Снос
338	55:36:070403:9498	Омская область, город Омск, Центральный административный округ, улица 8-я Северная, дом 189 А	41,9	55:36:070403:1873	Ориентир жилой дом. Почтовый адрес ориентира: Омская область, город Омск, улица 8-я Северная, дом 189	306	Жилой дом	Снос
339	55:36:070403:9309	Омская область, город Омск, Центральный	27,3	55:36:070403:1874	Ориентир жилой дом. Почтовый адрес ориентира: Омская	198	Жилой дом	Снос

№ п/п	Кадастровый номер объекта капитального строительства	Адрес объекта капитального строительства	Площадь объекта капитального строительства, кв. м/ протяженность, м	Кадастровый номер земельного участка, на котором расположен объект капитального строительства	Местоположение земельного участка, на котором расположен объект капитального строительства	Площадь земельного участка, на котором расположен объект капитального строительства, кв. м	Наименование/ назначение	Сведения о сносе/реконструкции объектов капитального строительства
		административный округ, улица 8-я Северная, дом 193			область, город Омск, Центральный административный округ, улица 8-я Северная, дом 193			
340	55:36:070403:5345	Омская область, город Омск, Центральный административный округ, улица 8-я Северная, дом 193	46,5	55:36:070403:1877	Омская область, город Омск, улица 8-я Северная, дом 193	190	Жилой дом	Снос
341	55:36:070403:5114	Омская область, город Омск, Центральный административный округ, улица 9-я Северная, дом 164	68	55:36:070403:1883	Омская область, город Омск, Центральный административный округ, улица 9-я Северная, дом 164	323	Жилой дом	Снос
342	55:36:070403:10375	Омская область, город Омск, Центральный административный округ, улица 9-я Северная, дом 166	117,1	55:36:070403:1885	Ориентир жилой дом. Почтовый адрес ориентира: Омская область, город Омск, улица 9-я Северная, дом 166	304	Индивидуальный жилой дом	Снос
343	55:36:070403:4186	Омская область, город Омск, Центральный административный округ, улица 9-я Северная, дом 164	65,7	55:36:070403:1886	Ориентир жилой дом. Почтовый адрес ориентира: Омская область, город Омск, улица 9-я Северная, дом 166 А	301	Жилой дом	Снос
344	55:36:070403:4187	Омская область, город Омск, Центральный административный округ, улица 9-я Северная, дом 166 А	59,1	55:36:070403:1886	Ориентир Омская область, город Омск, улица 9-я Северная, дом 166 А	301	Жилой дом	Снос
345	55:36:070403:5340	Омская область, город Омск, Центральный административный	73	55:36:070403:3030	Ориентир жилой дом. Почтовый адрес ориентира: Омская область, город Омск,	322	Жилой дом	Снос

№ п/п	Кадастровый номер объекта капитального строительства	Адрес объекта капитального строительства	Площадь объекта капитального строительства, кв. м/ протяженность, м	Кадастровый номер земельного участка, на котором расположен объект капитального строительства	Местоположение земельного участка, на котором расположен объект капитального строительства	Площадь земельного участка, на котором расположен объект капитального строительства, кв. м	Наименование/ назначение	Сведения о сносе/реконструкции объектов капитального строительства
		округ, улица 8-я Северная, дом 187			улица 8-я Северная, дом 187			
346	55:36:190439:100	Омская область, город Омск, Центральный административный округ, улица 8-я Северная, дом 195	92	55:36:070403:10972	Ориентир жилой дом. Почтовый адрес ориентира: Омская область, город Омск, улица 8-я Северная, дом 195	334	Объект индивидуального жилищного строительства	Снос
347	55:36:070403:4733	Омская область, город Омск, Центральный административный округ, улица 8-я Северная, дом 197	106,4	55:36:070403:10971	Ориентир жилой дом. Почтовый адрес ориентира: Омская область, город Омск, улица 8-я Северная, дом 197	317	Жилой дом	Снос
348	55:36:070403:4191	Омская область, город Омск, Центральный административный округ, улица 8-я Северная, дом 199	53,1	55:36:070403:1879	Омская область, город Омск, Центральный административный округ, улица 8-я Северная, дом 199	372	Объект индивидуального жилищного строительства	Снос
349	55:36:070403:4190	Омская область, город Омск, Центральный административный округ, улица 8-я Северная, дом 201	77,8	55:36:070403:1892	Омская область, город Омск, Центральный административный округ, улица 8-я Северная, дом 201	451	Объект индивидуального жилищного строительства	Снос
350	55:36:070403:3938	Омская область, город Омск, Центральный административный округ, улица 9-я Северная, дом 174	138,2	55:36:070403:1897	Омская область, город Омск, Центральный административный округ, улица 9-я Северная, дом 174	590	Жилой дом	Снос
351	55:36:070403:5117	Омская область, город Омск, Центральный административный округ, улица 9-я Северная, дом 172	65,1	55:36:070403:1901	Ориентир жилой дом. Почтовый адрес ориентира: Омская область, город Омск, Центральный административный	610	Жилой дом	Снос

№ п/п	Кадастровый номер объекта капитального строительства	Адрес объекта капитального строительства	Площадь объекта капитального строительства, кв. м/ протяженность, м	Кадастровый номер земельного участка, на котором расположен объект капитального строительства	Местоположение земельного участка, на котором расположен объект капитального строительства	Площадь земельного участка, на котором расположен объект капитального строительства, кв. м	Наименование/ назначение	Сведения о сносе/реконструкции объектов капитального строительства
					округ, улица 9-я Северная, дом 172			
352	55:36:070403:4243	Омская область, город Омск, Центральный административный округ, улица Совхозная, дом 55	70,4	55:36:070403:1887	Ориентир жилой дом. Почтовый адрес ориентира: Омская область, город Омск, Центральный административный округ, улица Совхозная, дом 55	270	Жилой дом	Снос
353	55:36:070403:5119	Омская область, город Омск, Центральный административный округ, улица 8-я Северная, дом 203	72,4	55:36:070403:1890	Омская область, город Омск, Центральный административный округ, улица 8-я Северная	506	Объект индивидуального жилищного строительства	Снос
354	55:36:070403:4189	Омская область, город Омск, Центральный административный округ, улица 8-я Северная, дом 207	82,2	55:36:070403:1891	Ориентир жилой дом. Почтовый адрес ориентира: Омская область, город Омск, улица 8-я Северная дом 207	328	Объект индивидуального жилищного строительства	Снос
355	55:36:070403:4250	Омская область, город Омск, улица 8-я Северная, дом 205	62,9	55:36:070403:1893	Ориентир жилой дом. Почтовый адрес ориентира: Омская область, город Омск, Центральный административный округ, улица 8-я Северная, дом 205	461	Жилой дом	Снос
356	55:36:070403:3852	Омская область, город Омск, улица 9-я Северная угол улицы Совхозной, дом 209/51	60,1	55:36:070403:1899	Омская область, город Омск, улица 9-я Северная угол улицы Совхозной, дом 209/51	355	Жилой дом	Снос



№ п/п	Кадастровый номер объекта капитального строительства	Адрес объекта капитального строительства	Площадь объекта капитального строительства, кв. м/ протяженность, м	Кадастровый номер земельного участка, на котором расположен объект капитального строительства	Местоположение земельного участка, на котором расположен объект капитального строительства	Площадь земельного участка, на котором расположен объект капитального строительства, кв. м	Наименование/ назначение	Сведения о сносе/реконструкции объектов капитального строительства
357	55:36:070403:5118	Омская область, город Омск, Центральный административный округ, улица Совхозная, дом 57	45,1	55:36:070403:1902	Ориентир жилой дом. Почтовый адрес ориентира: Омская область, город Омск, улица Совхозная, дом 57	208	Жилой дом	Снос
358	55:36:070403:4696	Омская область, город Омск, Центральный административный округ, улица 9-я Северная, дом 176	77,2	55:36:070403:1903	Ориентир жилой дом. Почтовый адрес ориентира: Омская область, город Омск, улица 9-я Северная, дом 176	333	Жилой дом	Снос
359	55:36:070403:5068	Омская область, город Омск, Центральный административный округ, улица Совхозная, дом 46	123,5	55:36:070403:1848	Ориентир жилой дом. Почтовый адрес ориентира: Омская область, город Омск, Центральный административный округ, улица Совхозная, дом 46	299	Жилой дом	Снос
360	55:36:070403:4626	Омская область, город Омск, Центральный административный округ, улица Совхозная, дом 48	96,6	55:36:070403:1849	Ориентир жилой дом. Почтовый адрес ориентира: Омская область, город Омск, улица Совхозная, дом 48	300	Объект индивидуального жилищного строительства	Снос
361	55:36:070403:5395	Омская область, город Омск, Центральный административный округ, улица Совхозная, дом 48	50	55:36:070403:1849	Ориентир жилой дом. Почтовый адрес ориентира: Омская область, город Омск, улица Совхозная, дом 48	300	Жилой дом	Снос
362	55:36:070403:10365	Омская область, город Омск, Центральный административный	106,9	55:36:070403:3142	Ориентир жилой дом. Почтовый адрес ориентира: Омская область, город Омск,	291	Жилой дом	Снос

№ п/п	Кадастровый номер объекта капитального строительства	Адрес объекта капитального строительства	Площадь объекта капитального строительства, кв. м/ протяженность, м	Кадастровый номер земельного участка, на котором расположен объект капитального строительства	Местоположение земельного участка, на котором расположен объект капитального строительства	Площадь земельного участка, на котором расположен объект капитального строительства, кв. м	Наименование/ назначение	Сведения о сносе/реконструкции объектов капитального строительства
		округ, улица 7-я Северная, дом 219			Центральный административный округ, улица 7-я Северная, дом 219			
363	55:36:070403:3470	Омская область, город Омск, Центральный административный округ, улица 8-я Северная, дом 228	62,5	55:36:070403:9732	Омская область, город Омск, улица 8-я Северная, дом 228	211	Жилой дом	Снос
364	55:36:070403:4356	Омская область, город Омск, улица 7-я Северная, дом 209	40,7	55:36:070403:1847	Ориентир жилой дом. Почтовый адрес ориентира: Омская область, город Омск, улица 7-я Северная, дом 209	524	Жилой дом	Снос
365	55:36:070403:3472	Омская область, город Омск, Центральный административный округ, улица 8-я Северная, дом 234	66,8	55:36:070403:1856	Ориентир жилой дом. Почтовый адрес ориентира: Омская область, город Омск, улица 8-я Северная, дом 234	462	Объект индивидуального жилищного строительства	Снос
366	55:36:070403:10810	Омская область, город Омск, Центральный административный округ, улица 8-я Северная, дом 238	171,3	55:36:070403:1859	Ориентир жилой дом. Почтовый адрес ориентира: Омская область, город Омск, Центральный административный округ, улица 8-я Северная, дом 238	468	Индивидуальный жилой дом	Снос
367	55:36:070403:3970	Омская область, город Омск, Центральный административный округ, улица 8-я Северная, дом 240	97	55:36:070403:1861	Ориентир жилой дом. Почтовый адрес ориентира: Омская область, город Омск, улица 8-я Северная, дом 240	550	Жилой дом	Снос

№ п/п	Кадастровый номер объекта капитального строительства	Адрес объекта капитального строительства	Площадь объекта капитального строительства, кв. м/ протяженность, м	Кадастровый номер земельного участка, на котором расположен объект капитального строительства	Местоположение земельного участка, на котором расположен объект капитального строительства	Площадь земельного участка, на котором расположен объект капитального строительства, кв. м	Наименование/ назначение	Сведения о сносе/реконструкции объектов капитального строительства
368	55:36:070403:4413	Омская область, город Омск, Центральный административный округ, улица 7-я Северная, дом 213	49,4	55:36:070403:1865	Ориентир жилой дом. Почтовый адрес ориентира: Омская область, город Омск, улица 7-я Северная, дом 213	404	Объект индивидуального жилищного строительства	Снос
369	55:36:070403:3971	Омская область, город Омск, Центральный административный округ, улица 7-я Северная, дом 211	66,4	55:36:070403:1866	Омская область, город Омск, улица 7-я Северная, дом 211	465	Объект индивидуального жилищного строительства	Снос
370	55:36:070403:4396	Омская область, город Омск, Центральный административный округ, улица 8-я Северная, дом 232	281,8	55:36:070403:2840	Омская область, город Омск, улица 8-я Северная, дом 232	488	Жилой дом	Снос
371	55:36:070403:3470	Омская область, город Омск, Центральный административный округ, улица 8-я Северная, дом 228	62,5	55:36:070403:9501	Омская область, город Омск, улица 8-я Северная, дом 228	245	Жилой дом	Снос
372	55:36:070403:4355	Омская область, город Омск, Центральный административный округ, улица Красный Пахарь, дом 47 А	129,9	55:36:070403:1862	Омская область, город Омск, улица Красный Пахарь, дом 47 А	330	Жилой дом	Снос
373	55:36:070403:9254	Омская область, город Омск, улица Красный Пахарь, дом 47 А	33,8	55:36:070403:1862	Омская область, город Омск, улица Красный Пахарь, дом 47 А	330	Жилой дом	Снос
374	55:36:070403:4988	Омская область, город Омск, Центральный административный округ, улица Красный Пахарь, дом 47	28,4	55:36:070403:3335	Омская область, город Омск, Центральный административный округ, улица Красный Пахарь, дом 47	282	Жилой дом	Снос

№ п/п	Кадастровый номер объекта капитального строительства	Адрес объекта капитального строительства	Площадь объекта капитального строительства, кв. м/ протяженность, м	Кадастровый номер земельного участка, на котором расположен объект капитального строительства	Местоположение земельного участка, на котором расположен объект капитального строительства	Площадь земельного участка, на котором расположен объект капитального строительства, кв. м	Наименование/ назначение	Сведения о сносе/реконструкции объектов капитального строительства
375	55:36:040103:3899	Омская область, город Омск, Центральный административный округ, улица Герцена, дом 158	82	55:36:070403:1642	Ориентир жилой дом. Почтовый адрес ориентира: Омская область, город Омск, улица Герцена, дом 158	356	Жилой дом	Снос
376	55:36:070403:9217	Омская область, город Омск, Центральный административный округ, улица 15-я Северная, дом 153 А	261,1	55:36:070403:3007	Ориентир жилой дом. Почтовый адрес ориентира: Омская область, город Омск, улица 15-я Северная, дом 153 А	352	Жилой дом	Снос
377	55:36:070403:3768	Омская область, город Омск, Центральный административный округ, улица 15-я Северная угол улицы Герцена, дом 141/156, литера А, А 1	49,7	55:36:070403:3133	Ориентир жилой дом. Почтовый адрес ориентира: Омская область, город Омск, Центральный административный округ	197	Жилой дом	Снос
378	55:36:070403:3902	Омская область, город Омск, улица 15-я Северная, дом 143	35,5	55:36:070403:1645	Ориентир Омская область, город Омск, улица 15-я Северная, дом 143	205	Жилой дом	Снос
379	55:36:070403:9515	Омская область, город Омск, Центральный административный округ, улица 15-я Северная, дом 141 Б	76,9	55:36:070403:1645	Ориентир жилой дом. Почтовый адрес ориентира: Омская область, город Омск, Центральный административный округ, улица 15-я Северная, дом 143	205	Жилой дом	Снос
380	55:36:070403:4452	Омская область, город Омск, улица 15-я Северная, дом 145	75,9	55:36:070403:2608	Ориентир жилой дом Омская область, город Омск, Центральный административный округ, улица	540	Жилой дом	Снос

№ п/п	Кадастровый номер объекта капитального строительства	Адрес объекта капитального строительства	Площадь объекта капитального строительства, кв. м/ протяженность, м	Кадастровый номер земельного участка, на котором расположен объект капитального строительства	Местоположение земельного участка, на котором расположен объект капитального строительства	Площадь земельного участка, на котором расположен объект капитального строительства, кв. м	Наименование/ назначение	Сведения о сносе/реконструкции объектов капитального строительства
					15-я Северная, дом 145			
381	55:36:070403:5249	Омская область, город Омск, улица 15-я Северная, дом 143 А	20,9	55:36:070403:2608	Ориентир жилой дом Омская область, город Омск, Центральный административный округ, улица 15-я Северная, дом 145	540	Жилой дом	Снос
382	55:36:070403:5606	Омская область, город Омск, улица Совхозная, дом 105, помещение 2Ч	114,6	55:36:070403:10580	Омская область, город Омск, Центральный административный округ, улица 1-я Совхозная	118	Жилой дом	Снос
383	55:36:070403:9173	Омская область, город Омск, Центральный административный округ, улица Совхозная, дом 105, помещение 1Ч	70,3	55:36:070403:10581	Омская область, город Омск, Центральный административный округ, улица 16-я Северная	100	Жилой дом	Снос
384	55:36:070403:4455	Омская область, город Омск, Центральный административный округ, улица Совхозная, дом 103	42,1	55:36:070403:3334	Омская область, город Омск, Центральный административный округ, улица Совхозная, дом 103	317	Жилой дом	Снос
385	55:36:070403:10820	Омская область, город Омск, Центральный административный округ, улица Совхозная	30,6	55:36:070403:3334	Омская область, город Омск, Центральный административный округ, улица Совхозная, дом 103	317	Жилой дом	Снос
386	55:36:070403:5605	Омская область, город Омск, Центральный административный округ, улица Совхозная, дом 105, помещение 3Ч	93,3	55:36:070403:10579	Омская область, город Омск, Центральный административный округ, улица 1-я Совхозная	122	Жилой дом	Снос
387	55:36:070403:10812	Омская область, город Омск, Центральный	75,4	55:36:070403:10791	Омская область, город Омск, Центральный	186	Блокированный жилой дом	Снос

№ п/п	Кадастровый номер объекта капитального строительства	Адрес объекта капитального строительства	Площадь объекта капитального строительства, кв. м/ протяженность, м	Кадастровый номер земельного участка, на котором расположен объект капитального строительства	Местоположение земельного участка, на котором расположен объект капитального строительства	Площадь земельного участка, на котором расположен объект капитального строительства, кв. м	Наименование/ назначение	Сведения о сносе/реконструкции объектов капитального строительства
		административный округ, улица Герцена, дом 154			административный округ, улица Герцена			
388	55:36:000000:10905	Омская область, город Омск, улица Герцена, Центральный административный округ, угол улицы 15-я Северная, дом 154/134	134,6	55:36:070403:10792	Омская область, город Омск, Центральный административный округ, улица Герцена	183	Жилой дом	Снос
389	55:36:070403:10811	Омская область, город Омск, Центральный административный округ, улица 15-я Северная, дом 134	59,2	55:36:070403:10792	Омская область, город Омск, Центральный административный округ, улица Герцена	183	Жилой дом	Снос
390	55:36:070403:3735	Омская область, город Омск, Центральный административный округ, улица 13-я Северная угол улицы Совхозной, дом 166/84	67,2	55:36:070403:2158	Ориентир жилой дом. Почтовый адрес ориентира: Омская область, город Омск, Центральный административный округ, улица 13-я Северная угол улицы Совхозной, дом 166/84	355	Жилой дом	Снос
391	55:36:070403:4547	Омская область, город Омск, Центральный административный округ, улица 13-я Северная, дом 168	62,4	55:36:070403:2161	Омская область, город Омск, улица 13-я Северная, дом 168	354	Жилой дом	Снос
392	55:36:070403:3387	Омская область, город Омск, Центральный административный округ, улица 12-я Северная угол улицы Красный Пахарь,	103,7	55:36:070403:3195	Омская область, город Омск, Центральный административный округ, улица 12-я Северная угол улицы Красный Пахарь,	309	Индивидуальный жилой дом	Снос

№ п/п	Кадастровый номер объекта капитального строительства	Адрес объекта капитального строительства	Площадь объекта капитального строительства, кв. м/ протяженность, м	Кадастровый номер земельного участка, на котором расположен объект капитального строительства	Местоположение земельного участка, на котором расположен объект капитального строительства	Площадь земельного участка, на котором расположен объект капитального строительства, кв. м	Наименование/ назначение	Сведения о сносе/реконструкции объектов капитального строительства
		дом 189/89			дом 189/89			
393	55:36:000000:20763	Омская область, город Омск, Центральный административный округ, улица 12-я Северная, дом 173	83,4	55:36:070403:2147	Омская область, город Омск, Центральный административный округ, улица 12-я Северная, дом 173	300	Жилой дом	Снос
394	55:36:000000:20764	Омская область, город Омск, Центральный административный округ, улица 12-я Северная, дом 179	148	55:36:070403:2148	Омская область, город Омск, Центральный административный округ, улица 12-я Северная, дом 179	350	Индивидуальный жилой дом	Снос
395	55:36:070403:9750	Омская область, город Омск, Центральный административный округ, улица 12-я Северная, дом 181	119,6	55:36:070403:2149	Ориентир жилой дом. Почтовый адрес ориентира: Омская область, город Омск, Центральный административный округ, улица 12-я Северная, дом 181	317	Жилой дом	Снос
396	55:36:070403:4798	Омская область, город Омск, улица 13-я Северная, дом 172	53,8	55:36:070403:10832	Омская область, город Омск, улица 13-я Северная, дом 172	319	Жилой дом	Снос
397	55:36:000000:20732	Омская область, город Омск, Центральный административный округ, улица 12-я Северная, дом 177	50	55:36:070403:2157	Ориентир жилой дом. Почтовый адрес ориентира: Омская область, город Омск, Центральный административный округ, улица 12-я Северная, дом 177	341	Жилой дом	Снос
398	55:36:070403:4548	Омская область, город Омск, улица 13-я Северная, дом 174	65,7	55:36:070403:2159	Ориентир жилой дом. Почтовый адрес ориентира: Омская область, город Омск,	349	Жилой дом	Снос

№ п/п	Кадастровый номер объекта капитального строительства	Адрес объекта капитального строительства	Площадь объекта капитального строительства, кв. м/ протяженность, м	Кадастровый номер земельного участка, на котором расположен объект капитального строительства	Местоположение земельного участка, на котором расположен объект капитального строительства	Площадь земельного участка, на котором расположен объект капитального строительства, кв. м	Наименование/ назначение	Сведения о сносе/реконструкции объектов капитального строительства
					Центральный административный округ, улица 13-я Северная, дом 174			
399	55:36:070403:4799	Омская область, город Омск, улица 13-я Северная, дом 176	56,7	55:36:070403:2899	Ориентир жилой дом. Почтовый адрес ориентира: Омская область, город Омск, улица 13-я Северная	308	Жилой дом	Снос
400	55:36:000000:20803	Омская область, город Омск, улица 12-я Северная, дом 175	134,9	55:36:070403:3052	Ориентир жилой дом. Почтовый адрес ориентира: Омская область, город Омск, Центральный административный округ, улица 12-я Северная, дом 175	336	Жилой дом	Снос
401	55:36:000000:20733	Омская область, город Омск, Центральный административный округ, улица 13-я Северная, дом 182	160	55:36:070403:2150	Ориентир жилой дом. Почтовый адрес ориентира: Омская область, город Омск, Центральный административный округ, улица 13-я Северная, дом 182	304	Индивидуальный жилой дом	Снос
402	55:36:070403:4550	Омская область, город Омск, Центральный административный округ, улица 13-я Северная, дом 184	94,1	55:36:070403:2153	Ориентир жилой дом. Почтовый адрес ориентира: Омская область, город Омск, Центральный административный округ, улица 13-я Северная, дом 184	291	Жилой дом	Снос
403	55:36:070403:4549	Омская область, город Омск, Центральный	52,4	55:36:070403:3122	Ориентир жилой дом. Почтовый адрес ориентира: Омская	319	Жилой дом	Снос



№ п/п	Кадастровый номер объекта капитального строительства	Адрес объекта капитального строительства	Площадь объекта капитального строительства, кв. м/ протяженность, м	Кадастровый номер земельного участка, на котором расположен объект капитального строительства	Местоположение земельного участка, на котором расположен объект капитального строительства	Площадь земельного участка, на котором расположен объект капитального строительства, кв. м	Наименование/ назначение	Сведения о сносе/реконструкции объектов капитального строительства
		административный округ, улица 13-я Северная, дом 180			область, город Омск, Центральный административный округ, улица 13-я Северная, дом 180			
404	55:36:070401:6493	Омская область, город Омск, Центральный административный округ, улица 14-я Северная, дом 9	46,1	55:36:000000:1533	Омская область, город Омск, на земельном участке расположена автомобильная дорога общего пользования местного значения улица 14-я Северная (от улицы Средней до улицы Красный Пахарь), идентификационный номер 52-401-382 ОП МГ 296	38161	Объект индивидуального жилищного строительства	Снос
405	55:36:070403:4297	Омская область, город Омск, Центральный административный округ, улица Совхозная, дом 59	159,3	55:36:000000:1535	Омская область, город Омск, На земельном участке расположена автомобильная дорога общего пользования местного значения улица 9-я Северная (от улицы Долгирева до улицы Красный Пахарь), идентификационный номер 52-401-382 ОП МГ 291	49532	Жилой дом	Снос

№ п/п	Кадастровый номер объекта капитального строительства	Адрес объекта капитального строительства	Площадь объекта капитального строительства, кв. м/ протяженность, м	Кадастровый номер земельного участка, на котором расположен объект капитального строительства	Местоположение земельного участка, на котором расположен объект капитального строительства	Площадь земельного участка, на котором расположен объект капитального строительства, кв. м	Наименование/ назначение	Сведения о сносе/реконструкции объектов капитального строительства
406		Омская область, город Омск, Центральный административный округ, улица 13-я Северная, дом 104	64,9	55:36:000000:150479	Омская область, город Омск, на земельном участке расположена автомобильная дорога общего пользования местного значения улица 13-я Северная (от улицы Долгирева до улицы Красный Пахарь), идентификационный номер 52-401-382 ОП МГ 295	38537	Жилой дом	Снос
407	55:36:070401:5560	Омская область, город Омск, Центральный административный округ, улица 13-я Северная, дом 64	113,5	55:36:000000:150479	Омская область, город Омск, на земельном участке расположена автомобильная дорога общего пользования местного значения улица 13-я Северная (от улицы Долгирева до улицы Красный Пахарь), идентификационный номер 52-401-382 ОП МГ 295	38537	Жилой дом	Снос
408	55:36:070401:18874	Омская область, город Омск, улица 13-я Северная, дом 27	30,4	55:36:000000:150479	Омская область, город Омск, на земельном участке расположена автомобильная дорога общего	38537	Жилой дом	Снос

№ п/п	Кадастровый номер объекта капитального строительства	Адрес объекта капитального строительства	Площадь объекта капитального строительства, кв. м/ протяженность, м	Кадастровый номер земельного участка, на котором расположен объект капитального строительства	Местоположение земельного участка, на котором расположен объект капитального строительства	Площадь земельного участка, на котором расположен объект капитального строительства, кв. м	Наименование/ назначение	Сведения о сносе/реконструкции объектов капитального строительства
					пользования местного значения улица 13-я Северная (от улицы Долгирева до улицы Красный Пахарь), идентификационный номер 52-401-382 ОП МГ 295			
409	55:36:070401:5467	Омская область, город Омск, улица 11-я Северная, дом 69	137,5	55:36:000000:1511	Омская область, город Омск, На земельном участке расположена автомобильная дорога общего пользования местного значения улица 11-я Северная (от улицы 2-я Дачная до улицы Красный Пахарь), идентификационный номер 52-401-382 ОП МГ 293	42850	Жилой дом	Снос
410	55:36:000000:20461	Омская область, город Омск, улица 10-я Северная, дом 68	67,4	55:36:000000:1536	Омская область, город Омск, на земельном участке расположена автомобильная дорога общего пользования местного значения улица 10-я Северная (от улицы 2-я Дачная до улицы Красный Пахарь),	38290	Объект индивидуального жилищного строительства	Снос

№ п/п	Кадастровый номер объекта капитального строительства	Адрес объекта капитального строительства	Площадь объекта капитального строительства, кв. м/ протяженность, м	Кадастровый номер земельного участка, на котором расположен объект капитального строительства	Местоположение земельного участка, на котором расположен объект капитального строительства	Площадь земельного участка, на котором расположен объект капитального строительства, кв. м	Наименование/ назначение	Сведения о сносе/реконструкции объектов капитального строительства
					идентификационный номер 52-401-382 ОП МГ 292			
411	55:36:000000:24576	Омская область, город Омск, улица 10-я Северная, дом 30, литера Б, Б1, Б2	53,3	55:36:000000:1536	Омская область, город Омск, на земельном участке расположена автомобильная дорога общего пользования местного значения улица 10-я Северная (от улицы 2-я Дачная до улицы Красный Пахарь), идентификационный номер 52-401-382 ОП МГ 292	38290	Жилой дом	Снос
412	55:36:070403:3420	Омская область, город Омск, улица Тарская угол улицы 16-я Северная, дом 230/76	106,1	55:36:000000:1513	Омская область, город Омск, на земельном участке расположена автомобильная дорога общего пользования местного значения улица 16-я Северная (от улицы Долгирева до улица Красный Пахарь), идентификационный номер 52-401-382 ОП МГ 298	42059	Жилой дом	Снос
413	55:36:070401:5243	Омская область, город Омск, улица Вавилова, угол	199,7	55:36:000000:150333	Омская область, город Омск, на земельном участке	35032	Жилой дом	Снос

№ п/п	Кадастровый номер объекта капитального строительства	Адрес объекта капитального строительства	Площадь объекта капитального строительства, кв. м/ протяженность, м	Кадастровый номер земельного участка, на котором расположен объект капитального строительства	Местоположение земельного участка, на котором расположен объект капитального строительства	Площадь земельного участка, на котором расположен объект капитального строительства, кв. м	Наименование/ назначение	Сведения о сносе/реконструкции объектов капитального строительства
		улицы 15-я Северная, дом 142/34			расположена автомобильная дорога общего пользования местного значения улица 15-я Северная (от улицы Средней до улицы 2-я Совхозная), идентификационный номер 52-401-382 ОП МГ 297			
414	55:36:070401:6256	Омская область, город Омск, улица Вавилова, дом 142	43,1	55:36:000000:150333	Омская область, город Омск, на земельном участке расположена автомобильная дорога общего пользования местного значения улица 15-я Северная (от улицы Средней до улицы 2-я Совхозная), идентификационный номер 52-401-382 ОП МГ 297	35032	Жилой дом	Снос
415	55:36:070403:4040	Омская область, город Омск, улица Совхозная, дом 159	39,1	55:36:000000:153337	Омская область, город Омск, на земельном участке расположена автомобильная дорога общего пользования местного значения улица Совхозная (от улицы 3-я Северная	33883	Индивидуальный жилой дом	Снос

№ п/п	Кадастровый номер объекта капитального строительства	Адрес объекта капитального строительства	Площадь объекта капитального строительства, кв. м/ протяженность, м	Кадастровый номер земельного участка, на котором расположен объект капитального строительства	Местоположение земельного участка, на котором расположен объект капитального строительства	Площадь земельного участка, на котором расположен объект капитального строительства, кв. м	Наименование/ назначение	Сведения о сносе/реконструкции объектов капитального строительства
					до улицы 16-я Северная, от улицы 16-я Северная до улицы 27-я Северная), идентификационный номер 52-401-382 ОП МГ 316			
416	55:36:070403:4681	Омская область, город Омск, улица Совхозная, дом 109	53,6	55:36:000000:153337	Омская область, город Омск, на земельном участке расположена автомобильная дорога общего пользования местного значения улица Совхозная (от улицы 3-я Северная до улицы 16-я Северная, от улицы 16-я Северная до улицы 27-я Северная), идентификационный номер 52-401-382 ОП МГ 316	33883	Индивидуальный жилой дом	Снос
417	55:36:070403:5375	Омская область, город Омск, улица Совхозная, дом 67	58,8	55:36:000000:153337	Омская область, город Омск, на земельном участке расположена автомобильная дорога общего пользования местного значения улица Совхозная (от улицы 3-я Северная до улицы 16-я Северная, от улицы 16-я Северная до	33883	Жилой дом	Снос

№ п/п	Кадастровый номер объекта капитального строительства	Адрес объекта капитального строительства	Площадь объекта капитального строительства, кв. м/ протяженность, м	Кадастровый номер земельного участка, на котором расположен объект капитального строительства	Местоположение земельного участка, на котором расположен объект капитального строительства	Площадь земельного участка, на котором расположен объект капитального строительства, кв. м	Наименование/ назначение	Сведения о сносе/реконструкции объектов капитального строительства
					улицы 27-я Северная), идентификационный номер 52-401-382 ОП МГ 316			
418	55:36:000000:20508	Омская область, город Омск, улица 12-я Северная, дом 44	70,3	55:36:000000:150351	Омская область, город Омск, на земельном участке расположена автомобильная дорога общего пользования местного значения улица 12-я Северная (от улицы 2-я Дачная до улицы Красный Пахарь), идентификационный номер 52-401-382 ОП МГ 294	44104	Объект индивидуального жилищного строительства	Снос
419	55:36:000000:20549	Омская область, город Омск, улица 12-я Северная, дом 44	26,2	55:36:000000:150351	Омская область, город Омск, на земельном участке расположена автомобильная дорога общего пользования местного значения улица 12-я Северная (от улицы 2-я Дачная до улицы Красный Пахарь), идентификационный номер 52-401-382 ОП МГ 294	44104	Объект индивидуального жилищного строительства	Снос
420	55:36:000000:22478	Омская область, город Омск, улица Осоавиахимовская,	21,5	55:36:000000:150351	Омская область, город Омск, на земельном участке	44104	Объект индивидуального жилищного	Снос

№ п/п	Кадастровый номер объекта капитального строительства	Адрес объекта капитального строительства	Площадь объекта капитального строительства, кв. м/ протяженность, м	Кадастровый номер земельного участка, на котором расположен объект капитального строительства	Местоположение земельного участка, на котором расположен объект капитального строительства	Площадь земельного участка, на котором расположен объект капитального строительства, кв. м	Наименование/ назначение	Сведения о сносе/реконструкции объектов капитального строительства
		дом 111			расположена автомобильная дорога общего пользования местного значения улица 12-я Северная (от улицы 2-я Дачная до улицы Красный Пахарь), идентификационный номер 52-401-382 ОП МГ 294		строительства	
421	55:36:000000:22506	Омская область, город Омск, улица Осоавиахимовская, дом 111	64,3	55:36:000000:150351	Омская область, город Омск, на земельном участке расположена автомобильная дорога общего пользования местного значения улица 12-я Северная (от улицы 2-я Дачная до улицы Красный Пахарь), идентификационный номер 52-401-382 ОП МГ 294	44104	Жилой дом	Снос
422	55:36:000000:20490	Омская область, город Омск, улица 12-я Северная, дом 104	150,8	55:36:000000:150351	Омская область, город Омск, на земельном участке расположена автомобильная дорога общего пользования местного значения улица 12-я Северная (от улицы 2-я Дачная	44104	Индивидуальный жилой дом	Снос



№ п/п	Кадастровый номер объекта капитального строительства	Адрес объекта капитального строительства	Площадь объекта капитального строительства, кв. м/ протяженность, м	Кадастровый номер земельного участка, на котором расположен объект капитального строительства	Местоположение земельного участка, на котором расположен объект капитального строительства	Площадь земельного участка, на котором расположен объект капитального строительства, кв. м	Наименование/ назначение	Сведения о сносе/реконструкции объектов капитального строительства
					до улицы Красный Пахарь), идентификационный номер 52-401-382 ОП МГ 294			
423	55:36:070403:5065	Омская область, город Омск, Центральный административный округ, улица 11-я Северная, дом 137	37,5	55:36:070403:2045	Омская область, город Омск, улица 11-я Северная, дом 137	328	Жилой дом	Снос
424	55:36:070403:10075	Омская область, город Омск, Центральный административный округ, улица 11-я Северная, дом 151	279,5	55:36:070403:2042	Омская область, город Омск, улица 11-я Северная, дом 151	335	Объект индивидуального жилищного строительства	Снос
425	55:36:070403:5376	Омская область, город Омск, улица 11-я Северная, дом 149	56,2	55:36:070403:2053	Омская область, город Омск, Центральный административный округ, улица 11-я Северная, дом 149	781	Объект индивидуального жилищного строительства	Снос
426	55:36:000000:24651	Омская область, город Омск, улица 10-я Северная, дом 159	87,6	55:36:070403:1987	Омская область, город Омск, Центральный административный округ, улица 10-я Северная, дом 159	369	Жилой дом	Снос
427	55:36:000000:24570	Омская область, город Омск, Центральный административный округ, улица 10-я Северная, дом 149	77,2	55:36:070403:2004	Омская область, город Омск, Центральный административный округ, улица 10-я Северная, дом 149	296	Жилой дом	Снос
428	55:36:000000:24535	Омская область, город Омск, Центральный административный округ, улица 10-я Северная, дом 143	75,4	55:36:070403:1999	Омская область, город Омск, улица 10-я Северная, дом 143	205	Индивидуальный жилой дом	Снос

№ п/п	Кадастровый номер объекта капитального строительства	Адрес объекта капитального строительства	Площадь объекта капитального строительства, кв. м/ протяженность, м	Кадастровый номер земельного участка, на котором расположен объект капитального строительства	Местоположение земельного участка, на котором расположен объект капитального строительства	Площадь земельного участка, на котором расположен объект капитального строительства, кв. м	Наименование/ назначение	Сведения о сносе/реконструкции объектов капитального строительства
429	55:36:000000:24541	Омская область, город Омск, улица Совхозная угол улицы 10-я Северная, дом 63/166	56,1	55:36:070403:1940	Омская область, город Омск, Центральный административный округ, улица Совхозная угол улицы 10-я Северная, дом 63/166	206	Жилой дом	Снос
430	55:36:070403:4354	Омская область, город Омск, улица Совхозная, дом 50	116,1	55:36:070403:1851	Омская область, город Омск, Центральный административный округ, улица Совхозная, дом 50	407	Жилой дом	Снос
431	55:36:070403:4252	Омская область, город Омск, улица 9-я Северная, дом 165	90,3	55:36:070403:1938	Омская область, город Омск, Центральный административный округ, улица 9-я Северная, дом 165	198	Жилой дом	Снос
432	55:36:070403:5096	Омская область, город Омск, улица 8-я Северная, дом 202	79,7	55:36:070403:2850	Омская область, город Омск улица 8-я Северная, дом 202	357	Жилой дом	Снос
433	55:36:070403:4172	Омская область, город Омск, улица 8-я Северная, дом 208	73,9	55:36:070403:1829	Омская область, город Омск, улица 8-я Северная, дом 208	282	Жилой дом	Снос
434	55:36:070403:4534	Омская область, город Омск, улица 7-я Северная, дом 191	34,4	55:36:000000:152365	Омская область, город Омск, улица 7-я Северная, дом 191	321	Жилой дом	Снос
435	55:36:000000:158244	Омская область, город Омск, улица 7-я Северная, дом 177	52,8	-	-	-	Жилой дом	Снос
436	55:36:070403:3407	Омская область, город Омск, улица 7-я Северная, дом 177	179,6	-	-	-	Жилой дом	Снос
437	55:36:070403:3935	Омская область, город Омск, Центральный административный	64,9	55:36:070403:2177	Омская область, город Омск, Центральный административный	536	Индивидуальный жилой дом	Снос

№ п/п	Кадастровый номер объекта капитального строительства	Адрес объекта капитального строительства	Площадь объекта капитального строительства, кв. м/ протяженность, м	Кадастровый номер земельного участка, на котором расположен объект капитального строительства	Местоположение земельного участка, на котором расположен объект капитального строительства	Площадь земельного участка, на котором расположен объект капитального строительства, кв. м	Наименование/ назначение	Сведения о сносе/реконструкции объектов капитального строительства
		округ, улица Совхозная, дом 90			округ, улица Совхозная, дом 90			
438	55:36:070403:3709	Омская область, город Омск, 2-й Краснопахарский проезд, дом 7	63,1	55:36:070403:2196	Омская область, город Омск, 2-й Краснопахарский проезд, дом 7	300	Жилой дом	Снос
439	55:36:100902:5300	Омская область, город Омск, Центральный административный округ, улица 14-я Северная угол 2-й Краснопахарский проезд, дом 152/10	191,1	55:36:070403:2175	Омская область, город Омск, Центральный административный округ, улица 14-я Северная угол 2-й Краснопахарский проезд, дом 152/10	360	Жилой дом	Снос
440	55:36:070403:4749	Омская область, город Омск, улица Красный Пахарь, дом 97	40,2	55:36:070403:2178	Омская область, город Омск, Центральный административный округ, улица Красный Пахарь, дом 97	362	Жилой дом	Снос
441	55:36:070403:4047	Омская область, город Омск, улица Совхозная, дом 88	86,9	55:36:070403:2193	Омская область, город Омск, Центральный административный округ, улица Совхозная, дом 88	161	Жилой дом	Снос
442	55:36:070403:4071	Омская область, город Омск, Центральный административный округ, улица 13-я Северная, дом 173	99,7	55:36:070403:2169	Омская область, город Омск, Центральный административный округ, улица 13-я Северная, дом 173	237	Жилой дом	Снос
443	55:36:070403:3736	Омская область, город Омск, улица 13-я Северная угол улицы Красный Пахарь, дом 175/83, литера А, А1, А2, А3, А4	127,3	-	-	-	Объект индивидуального жилищного строительства	Снос

№ п/п	Кадастровый номер объекта капитального строительства	Адрес объекта капитального строительства	Площадь объекта капитального строительства, кв. м/ протяженность, м	Кадастровый номер земельного участка, на котором расположен объект капитального строительства	Местоположение земельного участка, на котором расположен объект капитального строительства	Площадь земельного участка, на котором расположен объект капитального строительства, кв. м	Наименование/ назначение	Сведения о сносе/реконструкции объектов капитального строительства
444	55:36:070403:3737	Омская область, город Омск, Центральный административный округ, улица 13-я Северная, дом 178	97,3	55:36:070403:2155	Ориентир жилой дом. Почтовый адрес ориентира: Омская область, город Омск, Центральный административный округ, улица 13-я Северная, дом 178	309	Жилой дом	Снос
445	55:36:070403:5321	Омская область, город Омск, улица 13-я Северная, дом 180 А	28,4	55:36:070403:2155	Ориентир город Омск, улица 13-я Северная, дом 178	309	Жилой дом	Снос
446	55:36:000000:20806	Омская область, город Омск, Центральный административный округ, улица 12-я Северная, угол улицы Совхозной, дом 171/82	93,7	55:36:070403:2145	Омская область, город Омск, Центральный административный округ, улица 12-я Северная, угол улицы Совхозной, дом 171/82	300	Жилой дом	Снос
447	55:36:070403:4545	Омская область, город Омск, Центральный административный округ, улица 11-я Северная, дом 171	40,5	55:36:070403:2093	Омская область, город Омск, Центральный административный округ, улица 11-я Северная, дом 171	331	Жилой дом	Снос
448	55:36:070403:4794	Омская область, город Омск, Центральный административный округ, улица 11-я Северная, дом 169	58,6	55:36:070403:2091	Омская область, город Омск, Центральный административный округ, улица 11-я Северная, дом 169	600	Жилой дом	Снос
449	55:36:070403:5393	Омская область, город Омск, Центральный административный округ, улица 11-я Северная, дом 167	63,7	55:36:070403:2089	Омская область, город Омск, Центральный административный округ, улица 11-я Северная, дом 167	369	Жилой дом	Снос

№ п/п	Кадастровый номер объекта капитального строительства	Адрес объекта капитального строительства	Площадь объекта капитального строительства, кв. м/ протяженность, м	Кадастровый номер земельного участка, на котором расположен объект капитального строительства	Местоположение земельного участка, на котором расположен объект капитального строительства	Площадь земельного участка, на котором расположен объект капитального строительства, кв. м	Наименование/ назначение	Сведения о сносе/реконструкции объектов капитального строительства
450	55:36:070403:4795	Омская область, город Омск, Центральный административный округ, улица 11-я Северная, дом 167	53,8	55:36:070403:2089	Омская область, город Омск, Центральный административный округ, улица 11-я Северная, дом 167	369	Жилой дом	Снос
451	55:36:000000:24546	Омская область, город Омск, Центральный административный округ, улица 10-я Северная, дом 187	34,9	55:36:070403:2023	Омская область, город Омск, Центральный административный округ, улица 10-я Северная, дом 187	334	Жилой дом	Снос
452	55:36:000000:24516	Омская область, город Омск, Центральный административный округ, улица 10-я Северная, дом 185	52,1	55:36:070403:2022	Омская область, город Омск, улица 10-я Северная, дом 185	371	Жилой дом	Снос
453	55:36:070403:5362	Омская область, город Омск, Центральный административный округ, улица Совхозная, дом 70	14,9	55:36:070403:2036	Омская область, город Омск, Центральный административный округ, улица Совхозная, дом 70	265	Жилой дом индивидуального жилищного фонда	Снос
454	55:36:070403:3936	Омская область, город Омск, Центральный административный округ, улица Совхозная, дом 70	83,3	55:36:070403:2036	Омская область, город Омск, Центральный административный округ, улица Совхозная, дом 70	265	Жилой дом	Снос
455	55:36:000000:24542	Омская область, город Омск, Центральный административный округ, улица 10-я Северная, дом 170	51,5	55:36:070403:2905	Омская область, город Омск улица 10-я Северная, дом 170	306	Объект индивидуального жилищного строительства	Снос
456	55:36:000000:153747	Омская область, город Омск, Центральный административный округ, улица Красный Пахарь угол улицы 10-я Северная,	50,5	55:36:070403:1970	Омская область, город Омск, Центральный административный округ, улица Красный Пахарь угол улицы 10-я Северная, дом 71	361	Жилой дом	Снос

№ п/п	Кадастровый номер объекта капитального строительства	Адрес объекта капитального строительства	Площадь объекта капитального строительства, кв. м/ протяженность, м	Кадастровый номер земельного участка, на котором расположен объект капитального строительства	Местоположение земельного участка, на котором расположен объект капитального строительства	Площадь земельного участка, на котором расположен объект капитального строительства, кв. м	Наименование/ назначение	Сведения о сносе/реконструкции объектов капитального строительства
		дом 71/186						
457	55:36:070401:4127	Омская область, город Омск, улица 10-я Северная угол улицы Вавилова, дом 71/89	57,8	55:36:070403:1970	Омская область, город Омск, Центральный административный округ, улица Красный Пахарь угол улицы 10-я Северная, дом 71	361	Жилой дом	Снос
458	55:36:070403:3849	Омская область, город Омск, Центральный административный округ, улица 9-я Северная угол улицы Красный Пахарь, дом 185/63	37,6	55:36:070403:1955	Ориентир жилой дом. Почтовый адрес ориентира: Омская область, город Омск, Центральный административный округ, улица 9-я Северная угол улицы Красный Пахарь, дом 185/63	372	Жилой дом	Снос
459	55:36:070403:4628	Омская область, город Омск, Центральный административный округ, улица 9-я Северная, дом 181	102,1	55:36:070403:183	Омская область, город Омск, Центральный административный округ, улица 9-я Северная, дом 181	546	Жилой дом	Снос
460	55:36:070403:3411	Омская область, город Омск, Центральный административный округ, улица 9-я Северная угол улицы Совхозной, дом 171/ 60	119,4	-	-	-	Жилой дом	Снос
461	55:36:070403:4357	Омская область, город Омск, Центральный административный округ, улица 9-я Северная, дом 186	68,3	55:36:070403:1932	Омская область, город Омск, Центральный административный округ, улица 9-я Северная, дом 186	490	Жилой дом	Снос

№ п/п	Кадастровый номер объекта капитального строительства	Адрес объекта капитального строительства	Площадь объекта капитального строительства, кв. м/ протяженность, м	Кадастровый номер земельного участка, на котором расположен объект капитального строительства	Местоположение земельного участка, на котором расположен объект капитального строительства	Площадь земельного участка, на котором расположен объект капитального строительства, кв. м	Наименование/ назначение	Сведения о сносе/реконструкции объектов капитального строительства
462	55:36:070403:3660	Омская область, город Омск, Центральный административный округ, улица Красный Пахарь угол улицы 9-я Северная, дом 61/200	42,7	55:36:070403:1925	Омская область, город Омск, Центральный административный округ, улица Красный Пахарь угол улицы 9-я Северная, дом 61/200	200	Жилой дом	Снос
463	55:36:070403:4839	Омская область, город Омск, Центральный административный округ, улица 9-я Северная, дом 184	94,2	55:36:070403:1931	Омская область, город Омск, Центральный административный округ, улица 9-я Северная, дом 184	271	Жилой дом	Снос
464	55:36:070403:4843	Омская область, город Омск, Центральный административный округ, улица 8-я Северная, дом 227	21,8	-	-	-	Жилой дом	Снос
465	55:36:070403:4700	Омская область, город Омск, Центральный административный округ, улица 8-я Северная, дом 225	78,8	55:36:070403:1920	Омская область, город Омск, Центральный административный округ, улица 8-я Северная, дом 225	318	Жилой дом	Снос
466	55:36:070403:4845	Омская область, город Омск, Центральный административный округ, улица 8-я Северная, дом 217	73,1	55:36:070403:1911	Омская область, город Омск, улица 8-я Северная, дом 217	120	Объект индивидуального жилищного строительства	Снос
467	55:36:070403:3492	Омская область, город Омск, Центральный административный округ, улица 8-я Северная, дом 236	77,1	55:36:070403:1857	Омская область, город Омск, Центральный административный округ, улица 8-я Северная, дом 236	263	Жилой дом	Снос
468	55:36:070403:3494	Омская область, город Омск, Центральный административный округ, улица	177	55:36:070403:1860	Омская область, город Омск, Центральный административный округ, улица	330	Жилой дом	Снос

№ п/п	Кадастровый номер объекта капитального строительства	Адрес объекта капитального строительства	Площадь объекта капитального строительства, кв. м/ протяженность, м	Кадастровый номер земельного участка, на котором расположен объект капитального строительства	Местоположение земельного участка, на котором расположен объект капитального строительства	Площадь земельного участка, на котором расположен объект капитального строительства, кв. м	Наименование/ назначение	Сведения о сносе/реконструкции объектов капитального строительства
		8-я Северная, дом 242			8-я Северная, дом 242			
469	55:36:070403:4734	Омская область, город Омск, улица 7-я Северная, дом 217	65,9	55:36:070403:1863	Омская область, город Омск, Центральный административный округ, улица 7-я Северная, дом 217	279	Жилой дом	Снос
470	55:36:070403:4837	Омская область, город Омск, Центральный административный округ, улица 7-я Северная, дом 207	94	55:36:070403:1867	Омская область, город Омск, Центральный административный округ, улица 7-я Северная, дом 207	457	Жилой дом	Снос
471	55:36:070403:3918	Омская область, город Омск, Центральный административный округ, улица 9-я Северная, дом 157	41,5	55:36:070403:10793	Омская область, город Омск, улица 9-я Северная, дом 157	286	Жилой дом	Снос
472	55:36:070403:4047	Омская область, город Омск, Центральный административный округ, улица Совхозная, дом 88	86,9	55:36:070403:10966	Омская область, город Омск, Центральный административный округ, улица Совхозная, земельный участок № 88	197	Жилой дом	Снос
Объекты незавершенного строительства								
1	55:36:070403:9450	Омская область, город Омск, улица 7-я Северная, дом 215	222,3	55:36:070403:2605	Ориентир жилой дом. Почтовый адрес ориентира: Омская область, город Омск, Центральный административный округ, Омская область, город Омск улица 7-я Северная, дом 215	1308	Объект незавершенного строительства (жилой дом)	Снос
Нежилые объекты капитального строительства								



№ п/п	Кадастровый номер объекта капитального строительства	Адрес объекта капитального строительства	Площадь объекта капитального строительства, кв. м/ протяженность, м	Кадастровый номер земельного участка, на котором расположен объект капитального строительства	Местоположение земельного участка, на котором расположен объект капитального строительства	Площадь земельного участка, на котором расположен объект капитального строительства, кв. м	Наименование/ назначение	Сведения о сносе/реконструкции объектов капитального строительства
1	55:36:070403:10963	Омская область, город Омск, 2-й Краснопахарский проезд	37,7	55:36:070403:1686	Омская область, город Омск, 2-й Краснопахарский проезд, дом 17	600	Гараж	Снос
2	55:36:070403:10964	Омская область, город Омск, 2-й Краснопахарский проезд	13,5	55:36:070403:1686	Омская область, город Омск, 2-й Краснопахарский проезд, дом 17	600	Баня	Снос
3	55:36:070403:10518	Омская область, город Омск, 2-й Краснопахарский проезд	18,2	55:36:070403:10503	Омская область, город Омск, Краснопахарский, проезд, дом 16	300	Гараж	Снос
4	55:36:070403:4576	Омская область, город Омск, Центральный административный округ, улица Красный Пахарь, дом 45	482,5	55:36:070403:21	Омская область, город Омск, Центральный административный округ, улица Красный Пахарь, дом 45	363	Нежилое здание	Снос
5	55:36:040103:3718	Омская область, город Омск, Центральный административный округ, улица Герцена, дом 108, магазин «Уралочка»	164,2	55:36:070403:83	Ориентир жилой дом. Почтовый адрес ориентира: Омская область, город Омск, Центральный административный округ, улица Герцена, дом 108	1475	Нежилое здание (магазин «Уралочка»)	Снос
6	55:36:040103:3841	Омская область, город Омск, Центральный административный округ, улица Герцена, дом 108	264,7	55:36:070403:83	Ориентир жилой дом. Почтовый адрес ориентира: Омская область, город Омск, Центральный административный округ, улица Герцена, дом 108	1475	Нежилое здание: (магазин)	Снос
7	55:36:040103:3943	Омская область, город Омск, Центральный	133,5	55:36:070403:83	Ориентир жилой дом. Почтовый адрес ориентира: Омская	1475	Нежилое здание	Снос

№ п/п	Кадастровый номер объекта капитального строительства	Адрес объекта капитального строительства	Площадь объекта капитального строительства, кв. м/ протяженность, м	Кадастровый номер земельного участка, на котором расположен объект капитального строительства	Местоположение земельного участка, на котором расположен объект капитального строительства	Площадь земельного участка, на котором расположен объект капитального строительства, кв. м	Наименование/ назначение	Сведения о сносе/реконструкции объектов капитального строительства
		административный округ, улица Герцена, дом 108			область, город Омск, Центральный административный округ, улица Герцена, дом 108			
8	55:36:040103:3985	Омская область, город Омск, Центральный административный округ, улица Герцена, дом 108	16,9	55:36:070403:83	Ориентир жилой дом. Почтовый адрес ориентира: Омская область, город Омск, Центральный административный округ, улица Герцена, дом 108	1475	Нежилое здание	Снос
9	55:36:070403:10582	Омская область, город Омск, улица 14-я Северная	13	55:36:070403:1663	Ориентир жилой дом. Почтовый адрес ориентира: Омская область, город Омск, Центральный административный округ, улица 14-я Северная, дом 151	432	Гараж	Снос
10	55:36:070403:10517	Омская область, город Омск, улица 14-я Северная угол улицы Герцена	17	55:36:070403:2921	Омская область, город Омск, улица 14-я Северная угол улицы Герцена, дом 137/148	307	Баня	Снос
11	55:36:040103:3941	Омская область, город Омск, Центральный административный округ, улица Герцена, дом 98	24,6	55:36:070403:3008	Ориентир жилой дом. Почтовый адрес ориентира: Омская область, город Омск, Центральный административный округ, улица Герцена, дом 96	315	Нежилое здание	Снос

№ п/п	Кадастровый номер объекта капитального строительства	Адрес объекта капитального строительства	Площадь объекта капитального строительства, кв. м/ протяженность, м	Кадастровый номер земельного участка, на котором расположен объект капитального строительства	Местоположение земельного участка, на котором расположен объект капитального строительства	Площадь земельного участка, на котором расположен объект капитального строительства, кв. м	Наименование/ назначение	Сведения о сносе/реконструкции объектов капитального строительства
12	55:36:040103:4073	Омская область, город Омск, Центральный административный округ, улица Герцена, дом 96	145,5	55:36:070403:3008	Ориентир жилой дом. Почтовый адрес ориентира: Омская область, город Омск, Центральный административный округ, улица Герцена, дом 96	315	Нежилое здание (магазин)	Снос
13	55:36:000000:24624	Омская область, город Омск, улица 10-я Северная, дом 146	309	55:36:070403:1949	Ориентир жилой дом. Почтовый адрес ориентира: Омская область, город Омск, Центральный административный округ, улица 10-я Северная, дом 146	357	Нежилое здание	Снос
14	55:36:070403:10840	Омская область, город Омск, Центральный административный округ, улица 13-я Северная	55,4	55:36:070403:2171	Омская область, город Омск, Центральный административный округ, улица 13-я Северная	572	Гараж с баней	Снос
15	55:36:070403:10960	Омская область, город Омск, Центральный административный округ, улица 8-я Северная	59	55:36:070403:1879	Омская область, город Омск, Центральный административный округ, улица 8-я Северная, дом 199	372	Гараж	Снос
16	55:36:070403:10796	Омская область, город Омск, Центральный административный округ, улица 13-я Северная, дом 178	31,9	55:36:070403:2155	Ориентир жилой дом. Почтовый адрес ориентира: Омская область, город Омск, Центральный административный округ, улица 13-я Северная, дом 178	309	Нежилое здание (хозяйственная постройка)	Снос

№ п/п	Кадастровый номер объекта капитального строительства	Адрес объекта капитального строительства	Площадь объекта капитального строительства, кв. м/ протяженность, м	Кадастровый номер земельного участка, на котором расположен объект капитального строительства	Местоположение земельного участка, на котором расположен объект капитального строительства	Площадь земельного участка, на котором расположен объект капитального строительства, кв. м	Наименование/ назначение	Сведения о сносе/реконструкции объектов капитального строительства
----------	--	--	--	---	--	--	-----------------------------	--

\* Перечень составлен в соответствии со сведениями из Единого государственного реестра недвижимости об объектах недвижимости.

\*\* Постановлениями Администрации города Омска от 5 июля 2023 года № 607-п «О признании многоквартирных домов аварийными и подлежащими сносу», от 21 июня 2018 года № 602-п «О признании многоквартирных домов аварийными и подлежащими сносу», от 16 января 2024 года № 5-п «О признании многоквартирных домов аварийными и подлежащими сносу» многоквартирные дома признаны аварийными и подлежащими сносу.

Приложение № 3  
к постановлению Администрации города Омска  
от 22 октября 2024 года № 820-п

### ОСНОВНЫЕ ВИДЫ

разрешенного использования земельных участков и объектов капитального строительства, которые могут быть  
выбраны при реализации решения о комплексном развитии территории жилой застройки в границах улиц:  
16-я Северная – Красный Пахарь – 7-я Северная – Герцена в Центральном административном округе города Омска,  
а также предельные параметры разрешенного строительства, реконструкции объектов капитального строительства  
в границах жилой застройки, подлежащей комплексному развитию территории\*

Основные виды разрешенного использования земельных участков и объектов капитального строительства, код вида разрешенного использования**	Предельные параметры разрешенного строительства, реконструкции объектов капитального строительства
<p>Среднеэтажная жилая застройка (код 2.5); Многоэтажная жилая застройка (высотная застройка) (код 2.6); Хранение автотранспорта (код 2.7.1); Коммунальное обслуживание (код 3.1); Оказание услуг связи (код 3.2.3); Бытовое обслуживание (код 3.3); Здравоохранение (код 3.4); Дошкольное, начальное и среднее общее образование (код 3.5.1); Объекты культурно-досуговой деятельности (код 3.6.1); Амбулаторное ветеринарное обслуживание (код 3.10.1); Деловое управление (код 4.1); Объекты торговли (торговые центры, торгово-развлекательные центры (комплексы) (код 4.2); Магазины (код 4.4); Банковская и страховая деятельность (4.5); Общественное питание (код 4.6); Развлекательные мероприятия (код 4.8.1); Стоянка транспортных средств (код 4.9.2); Обеспечение занятий спортом в помещениях (код 5.1.2);</p>	<p>Предельные (минимальные и (или) максимальные) размеры земельных участков и предельные параметры разрешенного строительства, реконструкции объектов капитального строительства: 1) максимальная высота зданий, строений, сооружений: - для видов разрешенного использования: многоэтажная жилая застройка (высотная застройка) (код 2.6) – 65 м; - для видов разрешенного использования: дошкольное, начальное и среднее общее образование (код 3.5.1), стоянка транспортных средств (код 4.9.2), площадки для занятий спортом (код 5.1.3), обеспечение внутреннего правопорядка (код 8.3), земельные участки (территории) общего пользования (код 12.0) – не подлежит установлению; - для прочих видов разрешенного использования – 30 м; 2) максимальное количество надземных этажей не подлежит установлению; 3) предельные (минимальные и (или) максимальные) размеры земельных участков: - для видов разрешенного использования: среднеэтажная жилая застройка (код 2.5): минимальный – 1 500 кв. м, максимальный – не подлежит установлению; - для видов разрешенного использования: многоэтажная жилая застройка (высотная застройка) (код 2.6): минимальный – 3 000 кв. м, максимальный – не подлежит установлению; - для видов разрешенного использования: коммунальное обслуживание (код 3.1), дошкольное, начальное и среднее общее образование (код 3.5.1), стоянка транспортных средств (код 4.9.2), обеспечение внутреннего правопорядка (код 8.3), земельные участки (территории) общего пользования (код 12.0) – не подлежат установлению; - для вида разрешенного использования площадки для занятий спортом (код 5.1.3): минимальный – не подлежит установлению, максимальный – 10 000 кв.м;</p>

Основные виды разрешенного использования земельных участков и объектов капитального строительства, код вида разрешенного использования**	Предельные параметры разрешенного строительства, реконструкции объектов капитального строительства
<p>Площадки для занятий спортом (код 5.1.3);            Обеспечение внутреннего правопорядка (код 8.3);            Земельные участки (территории) общего пользования (код 12.0)</p>	<p>- для прочих видов разрешенного использования: минимальный – 200 кв. м, максимальный – не подлежит установлению;</p> <p>4) минимальные отступы от границ земельного участка:</p> <p>- для видов разрешенного использования: стоянка транспортных средств (код 4.9.2), площадки для занятий спортом (код 5.1.3), земельные участки (территории) общего пользования (код 12.0) – не подлежат;</p> <p>- для прочих видов разрешенного использования: минимальный – 3 м; в случае примыкания границ земельного участка к красной линии применяется параметр «отступы от красной линии и территорий общего пользования»;</p> <p>5) отступы от красной линии и территорий общего пользования:</p> <p>- для видов разрешенного использования: среднеэтажная жилая застройка (код 2.5), многоэтажная жилая застройка (высотная застройка) (код 2.6): при размещении в первом этаже жилых помещений – 6 м, при размещении в первом этаже нежилых помещений – 0 м;</p> <p>- для прочих видов разрешенного использования – 0 м, если иное не установлено документацией по планировке территории;</p> <p>6) процент застройки в границах земельного участка не подлежит установлению;</p> <p>7) максимальный коэффициент плотности застройки земельного участка:</p> <p>- для вида разрешенного использования среднеэтажная жилая застройка (код 2.5), общежития (код 3.2.4) – 2,4;</p> <p>- для вида разрешенного использования многоэтажная жилая застройка (высотная застройка) (код 2.6) – 4,0;</p> <p>- для видов разрешенного использования: дошкольное, начальное и среднее общее образование (код 3.5.1), стоянка транспортных средств (код 4.9.2), площадки для занятий спортом (код 5.1.3), обеспечение внутреннего правопорядка (код 8.3), земельные участки (территории) общего пользования (код 12.0) – не подлежит установлению;</p> <p>- для прочих видов разрешенного использования – 1,5</p>
<p>* виды разрешенного использования и предельные параметры применяются с учетом ограничений использования земельных участков и объектов капитального строительства, установленных в соответствии с законодательством Российской Федерации, в том числе установленным на приаэродромной территории;</p> <p>** в соответствии с классификатором видов разрешенного использования земельных участков, утвержденным приказом Федеральной службы государственной регистрации, кадастра и картографии от 10 ноября 2020 года № П/0412.</p>	

Приложение № 4  
к постановлению Администрации города Омска  
от 22 октября 2024 года № 820-п

**ОБЪЕМ**  
строительства на территории жилой застройки  
в границах улиц: 16-я Северная – Красный Пахарь – 7-я Северная – Герцена  
в Центральном административном округе города Омска,  
подлежащей комплексному развитию

Минимальный объем строительства	270 000 кв. м общей площади зданий
---------------------------------	---------------------------------------