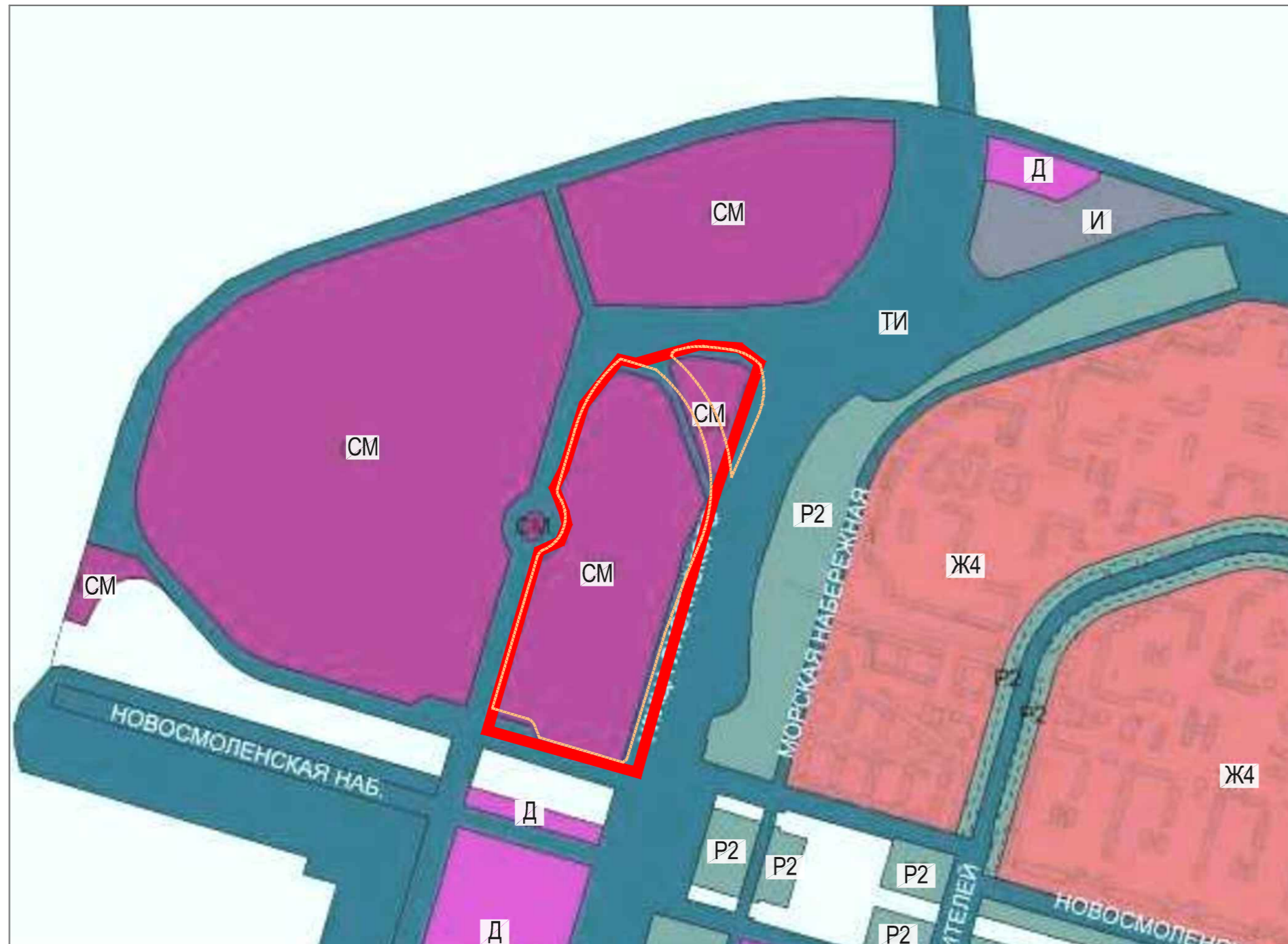
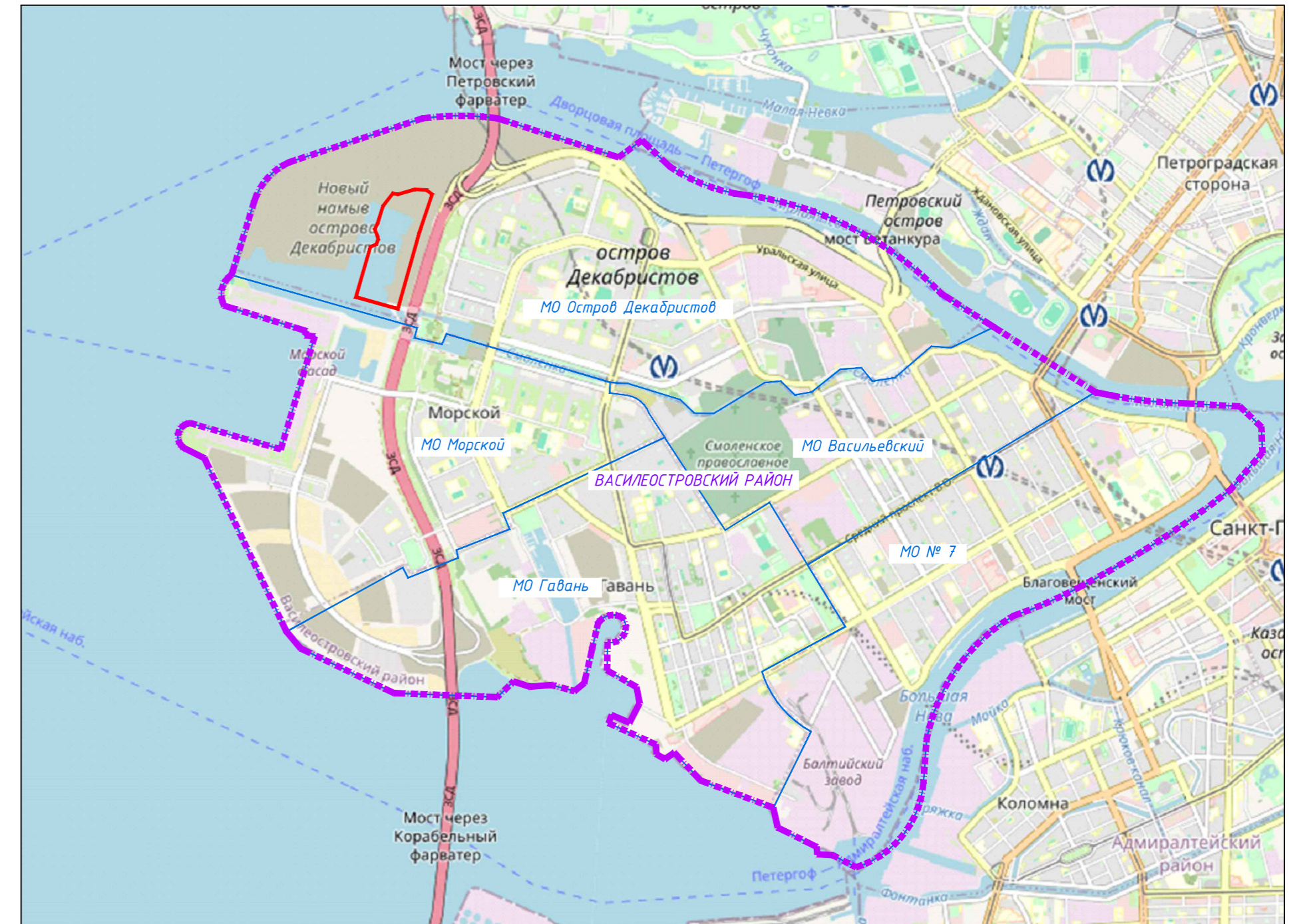


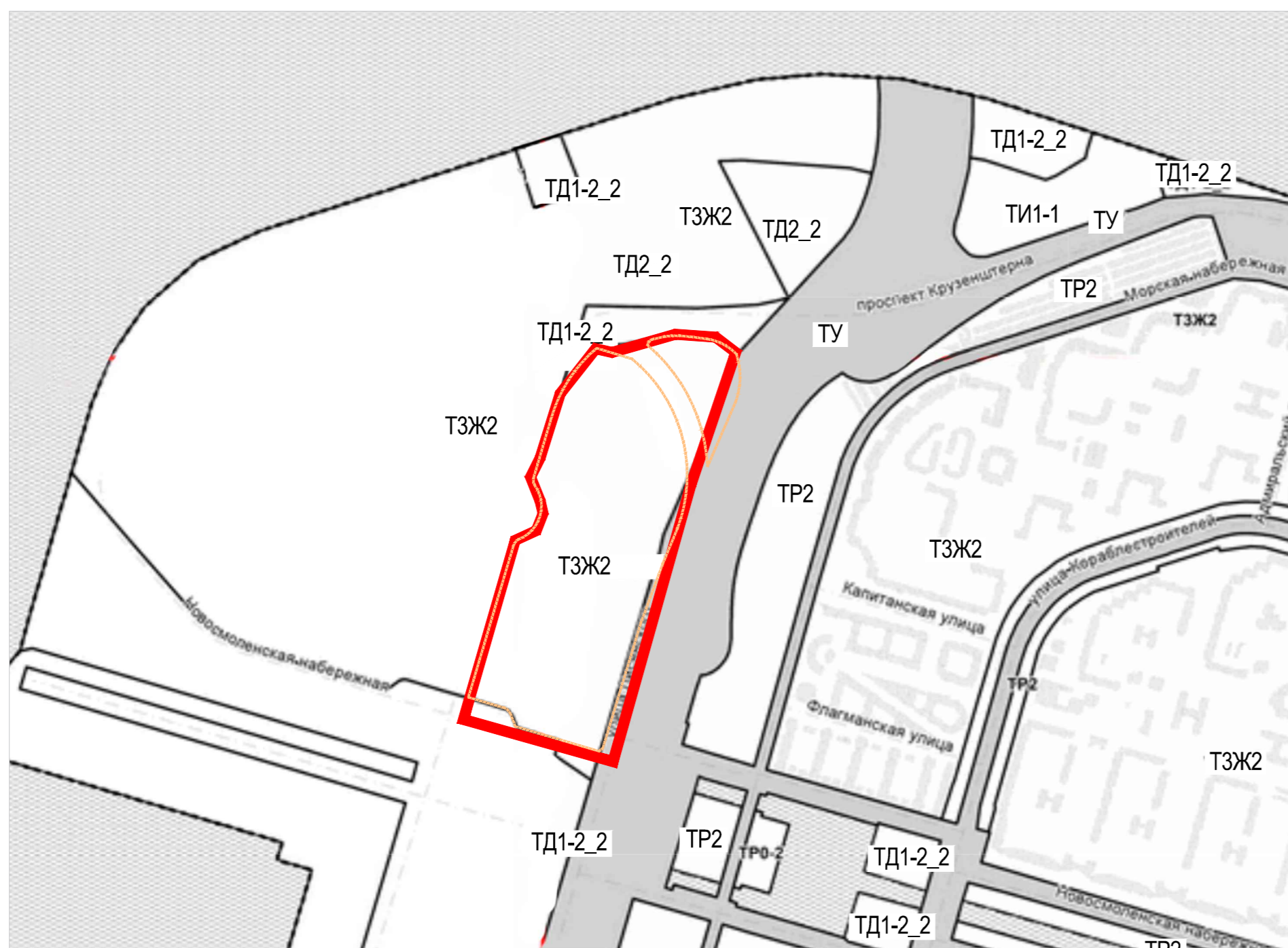
Генеральный план Санкт-Петербурга



Ситуационный план



Правила Землепользования и Застройки Санкт-Петербурга



Условные обозначения	
	- Граница проектирования
	- Границы планируемых элементов планировочной структуры
	- Границы районов Санкт-Петербурга
	- Границы муниципальных образований Санкт-Петербурга

Функциональные зоны в соответствии с Генеральным планом Санкт-Петербурга	
	- зона смешанной и общественно-деловой застройки
	- зона транспортной инфраструктуры

Территориальные зоны в соответствии с Правилами землепользования и застройки Санкт-Петербурга	
	- жилая зона среднеэтажных и многоэтажных многоквартирных жилых домов, расположенных вне территории исторически сложившихся районов центральной части Санкт-Петербурга, с включением объектов социально-культурного и коммунально-бытового назначения, связанных с проживанием граждан, а также объектов инженерной инфраструктуры
	- общественно-деловая подзона объектов многофункциональной общественно-деловой застройки и жилых домов в периферийных и пригородных районах Санкт-Петербурга, расположенных вне зоны влияния Кольцевой автомобильной дороги вокруг Санкт-Петербурга и вылетных магистралей с включением объектов инженерной инфраструктуры
	- зона улично-дорожной сети Санкт-Петербурга - скоростных дорог, магистральных улиц городского значения, магистральных улиц районного значения с включением объектов инженерной и транспортной инфраструктур

1-19-104_ПППМ-III.1_1				
Изменения в проект планировки с проектом застройки территории восточной части Финского залива западной части Васильевского острова, ограниченной западным экваторным диаметром, границей территориальной зоны ТД1-2_2, границей территориальной зоны ТЗЖ2, границей территориальной зоны ТД1-2_2, в Васильевском районе, утверждённый постановлением Правительства Санкт-Петербурга от 13.11.2007 №1430 с изменениями от 22.12.2014, в части территории квартала № 34, 35, 36, ограниченной пр. Круzensштерна, ул. Лисянского, Новосмоленской наб., в Васильевском районе				
Изм.	Колуч.	Лист	док.	Подпись
Рук. проекта	Куксова Е.В.			
ГАП	Трушковская			
Архитектор	Анисимовиц А.А.			
Материалы по обоснованию проекта планировки территории			Стадия	Лист
			ППТ	1
Фрагмент карты планировочной структуры территорий Санкт-Петербурга с отображением границ элементов планировочной структуры М 1:10000				

Согласовано
Инв. № подл.
Подп. и дата
Взам. инв. №