



Курганская область



Город Курган

партнер



ПРОЕКТНАЯ ГРУППА 8

ПАРК Архитектурное бюро ПАРК



Стратегия развития общественных пространств Черного озера

ЧЕРНОЕ  
ОЗЕРО

**Проектная группа 8** —  
междисциплинарная команда  
специалистов по развитию  
территорий, пионеры соучаствующего  
проектирования в России

**14** лет работы

**> 70** городов

**> 200** проектов



# Система общественных пространств вокруг озера



Северный  
берег озера

Остров

Южный берег  
озера



# Дорожная карта работы над проектом

Кабинетные предпроектные исследования

Полевые предпроектные исследования

Разработка мастер-плана развития территории

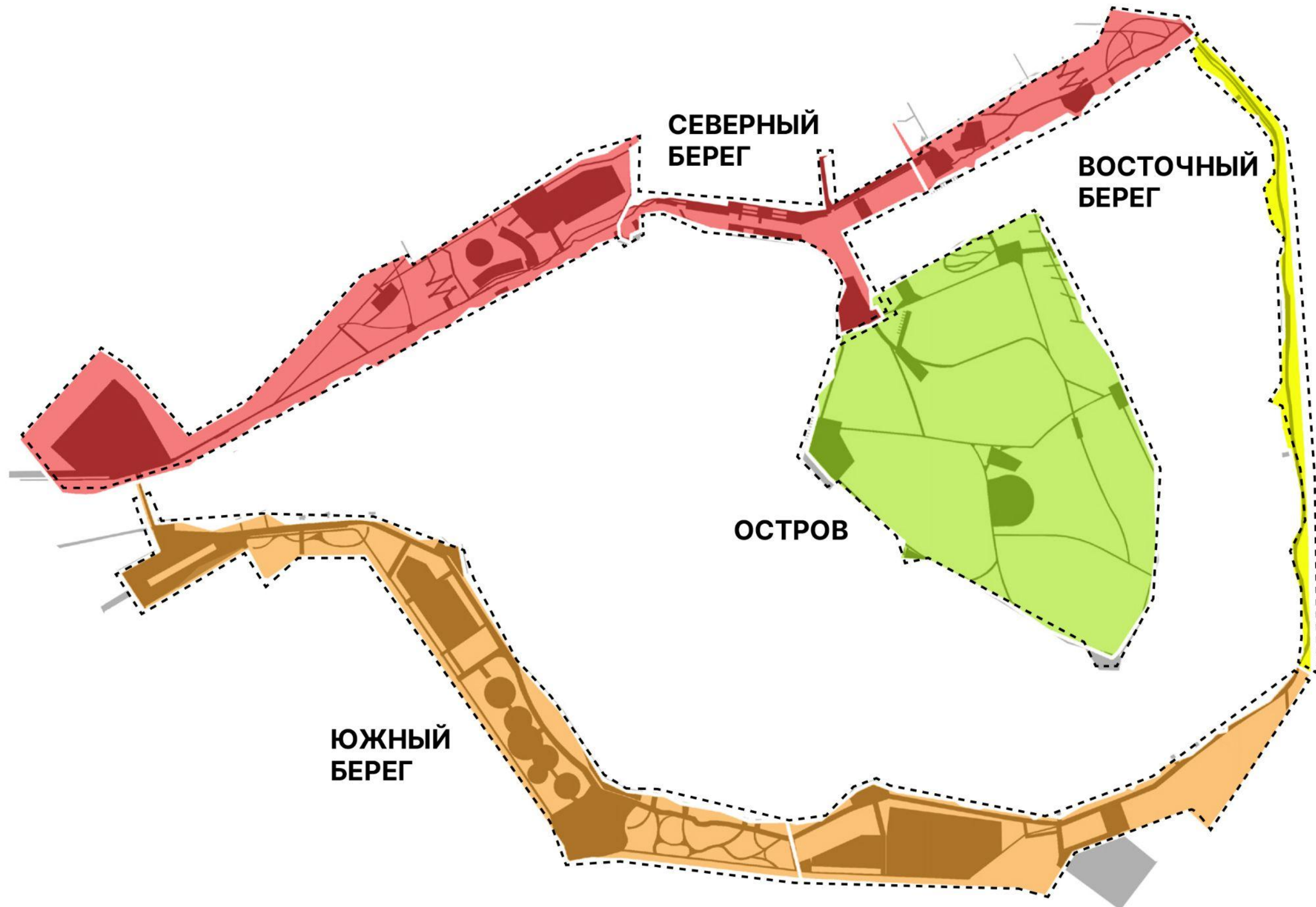
Обсуждение мастер-плана развития территории

Доработка мастер-плана развития территории по итогам выезда

Публикация итоговой стратегии



# Реализация комплексного проекта — поэтапная



**Как создавалось  
задание  
на проектирование**

# Как мы уже исследовали территорию?

# 11

## Глубинных интервью



# 219

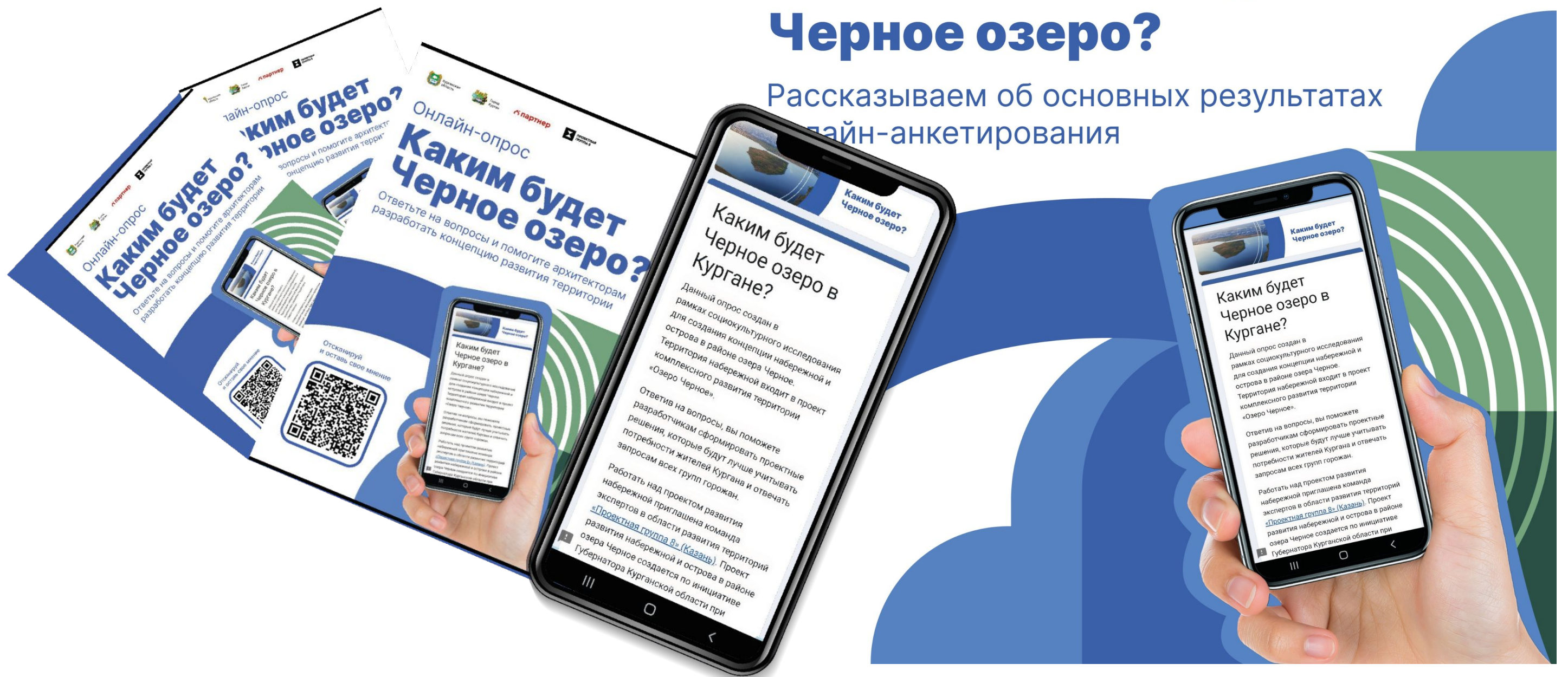
## Онлайн-анкет



22 августа — 18 сентября 2024

## Каким жители видят Черное озеро?

Рассказываем об основных результатах  
онлайн-анкетирования







## Совещания с администрацией



# Экскурсии по городу



# Фокус-группы



# Натурные прогулки



## Фокус-группа с резидентами



## Встреча в музее



# «Спортивное Черное»





# «Креативное Черное»

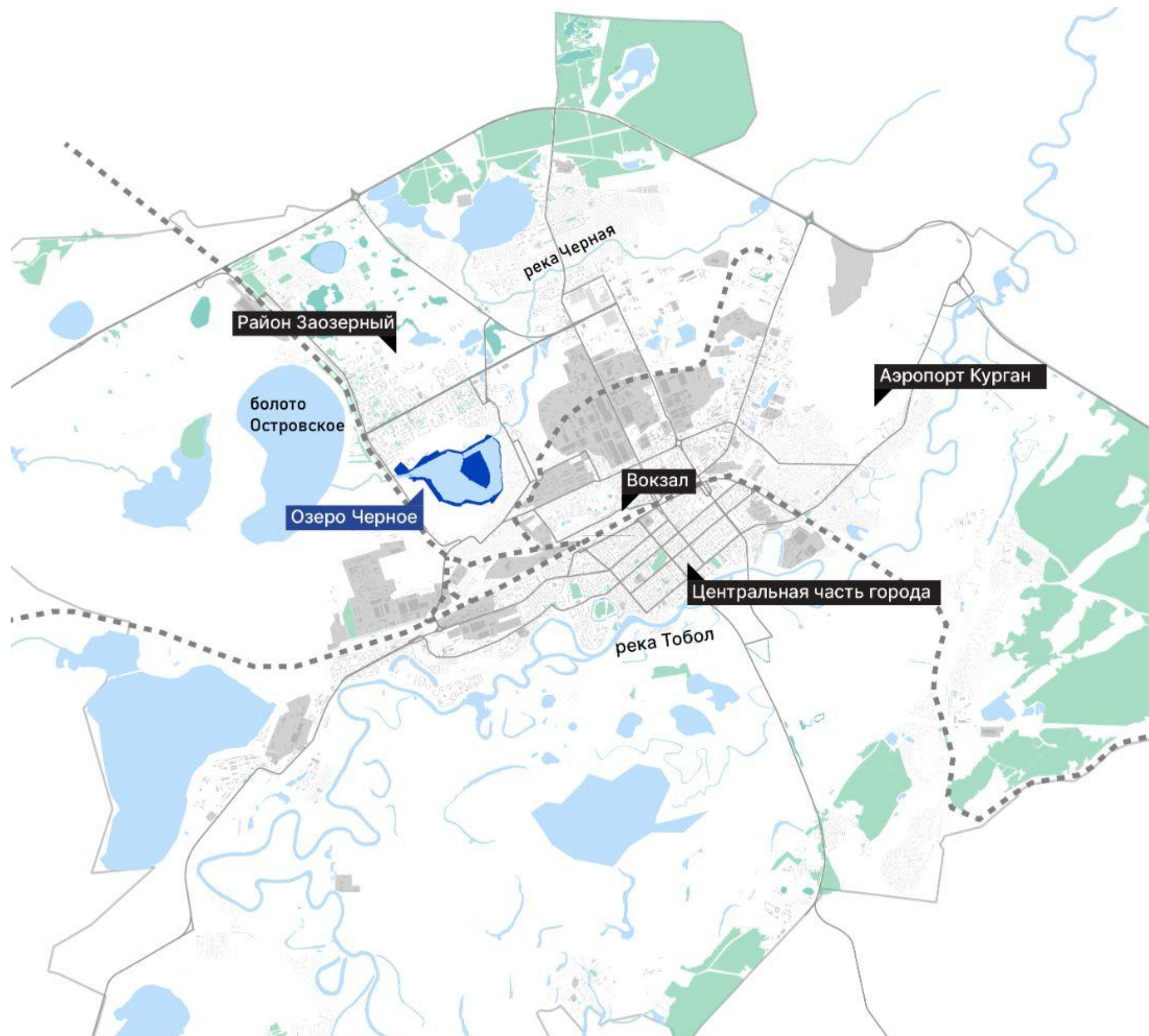


# «Нескучное Черное»



# Общественное задание на проектирование

# Ситуационный план в рамках города





## Результаты опроса. О Кургане

### Как вы чаще всего проводите свободное время в городе?

64%

Гуляю  
по городу

51%

Уезжаю  
на природу

37%

Отдыхаю дома/  
Посещаю соседние  
крупные города

# Результаты опроса. О Заозерном

## Чего сейчас не хватает в Заозерном?

78%

Зон отдыха  
на открытом  
воздухе

53%


Мест для  
подростков  
и молодежи

46%


Культурных центров

20%

Детских площадок



# История района



**ЖЕЛЕЗНЫЙ ВЕК — КУРГАНЫ НА  
ТЕРРИТОРИИ ЗАОЗЕРНОГО**



**КОЧЕВНИКИ**



**СТРОИТЕЛЬСТВО ЗАОЗЕРНОГО**



**ВОЗНИКНОВЕНИЕ ЧЕРНОГО ОЗЕРА**



# Ценности территории. Простор



# Ценности территории. Активно развивающийся район



## Ценности территории. Существующие активности



## Ценности территории. Мероприятия, организуемые горожанами



## Ценности территории. Богатая флора и фауна



# Проблемы территории. Отсутствие базовой инфраструктуры



# Проблемы территории. Сильный ветер



# Проблемы территории. Вероятность возгорания из-за зарослей тростника







# Проблемы территории. Неприятный запах



# Пользователи



Собаководы




Молодежь



Спортсмены



Рыбаки



Пожилые



Маргинализированные  
группы населения



## Результаты опроса. О Заозерном

### Чем бы вы хотели заниматься на Черном озере?



### 3 ключевые задачи Системы общественных пространств

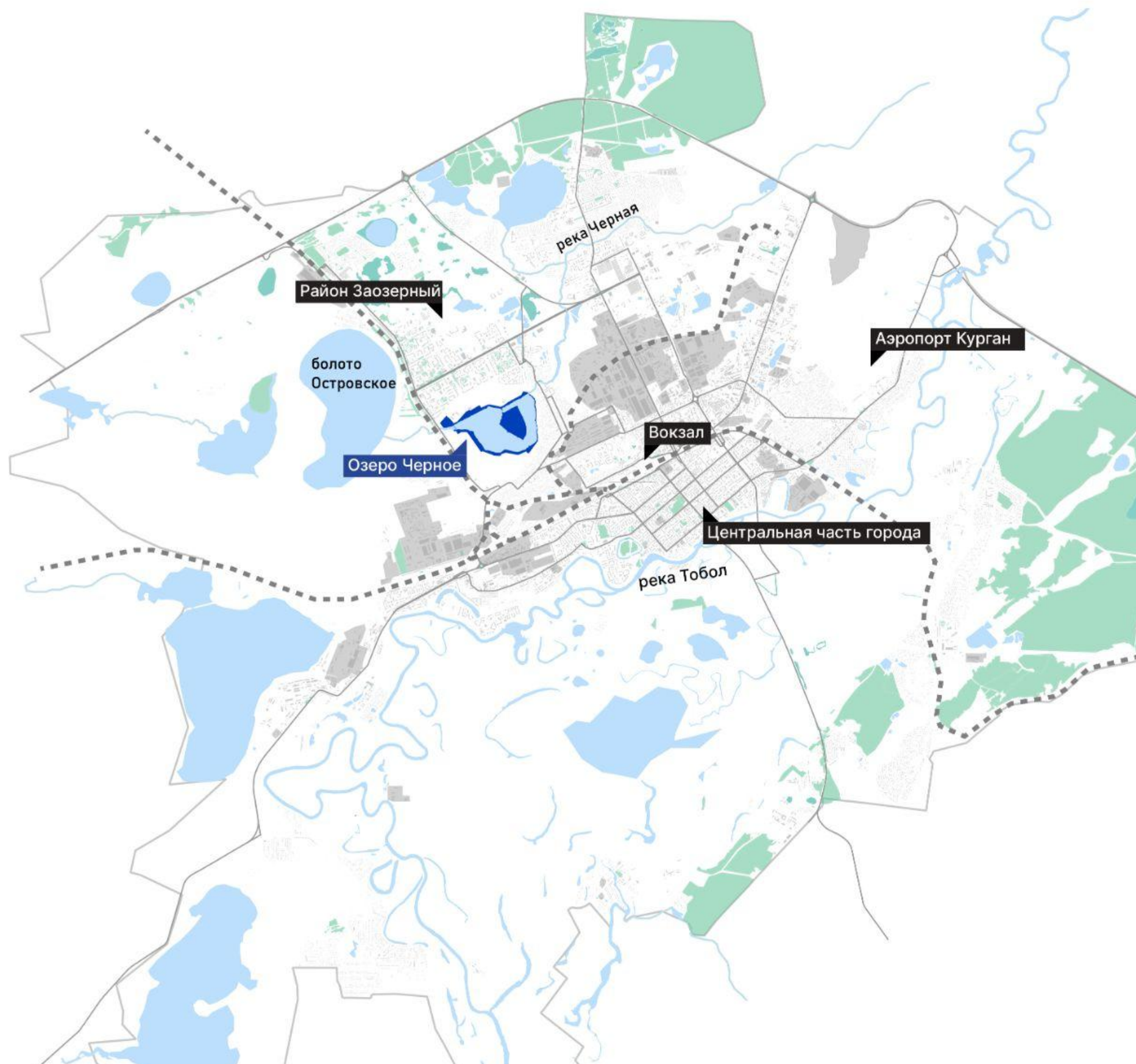
Сохранение существующего  
биоразнообразия

Создание кольцевого пешеходного  
маршрута вокруг озера

Создание условий для взаимодействия  
с водой



# Ситуационный план в рамках города



Город Курган расположен к востоку от Уральского хребта, на юго-западе Западно-Сибирской равнины в бассейне среднего течения реки Тобол. Высота над уровнем моря — около 75 м. Умеренно-континентальный климат (переходный от умеренно-континентального к резко континентальному). Холодная снежная зима и теплое сухое лето, что свойственно зоне лесостепи Западно-Сибирской низменности.

Озеро Черное расположено между Северным поселком и Заозерном. Находится рядом с центром города и соединяет крупные жилые районы.



Летний вид на Черное озеро с воздуха



Вид на район Заозерный

# Направления развития территории

## 1 Формирование ценности

Комплексное благоустройство территории и сохранение в первую очередь природной составляющей позволит создать уникальный парк в городе, тем самым раскрывая ценность территории для горожан.



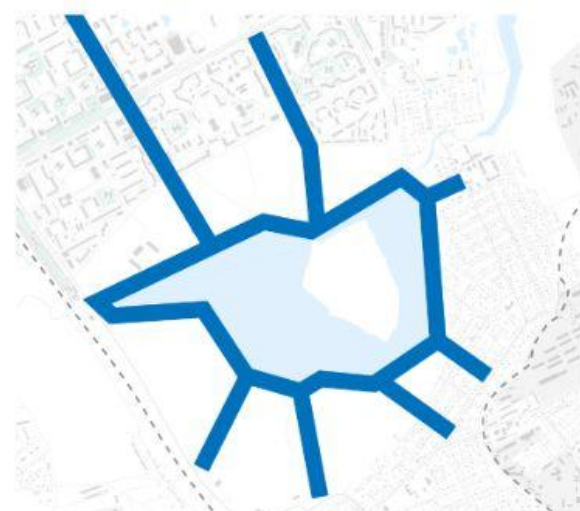
## 3 Поддержка биоразнообразия

Озеро может стать важной составляющей в экосистеме реки Черная. Уже сейчас тут проходит экологический коридор, используемый птицами. Развитие зеленого коридора вдоль реки Черная позволит усилить значимость этой системы, рассказать про ее особенности, а территорию озера рассматривать как важное смысловое ядро.



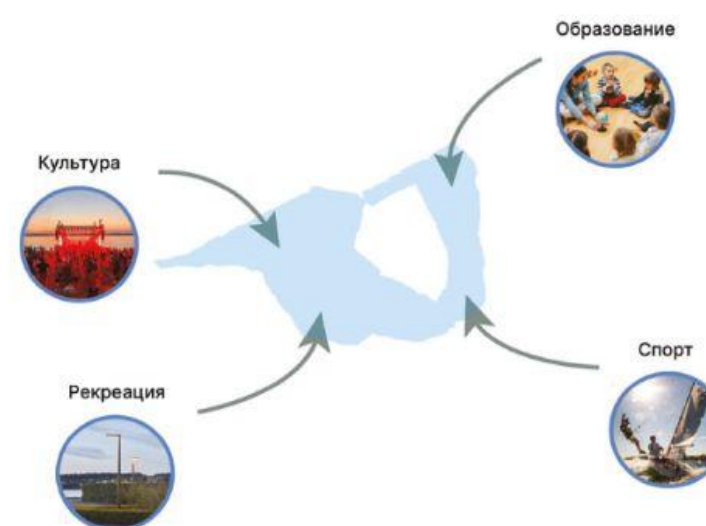
## 2 Повышение доступности

Благоустройство набережной вокруг озера и создание замкнутого маршрута позволит соединить окружающие районы.



## 4 Создание мест культурного досуга

Территория набережной и остров могут стать местом для появления многофункциональных очагов активности, формирующих точки притяжения районного масштаба. Такой подход позволит улучшить городскую транспортную ситуацию.



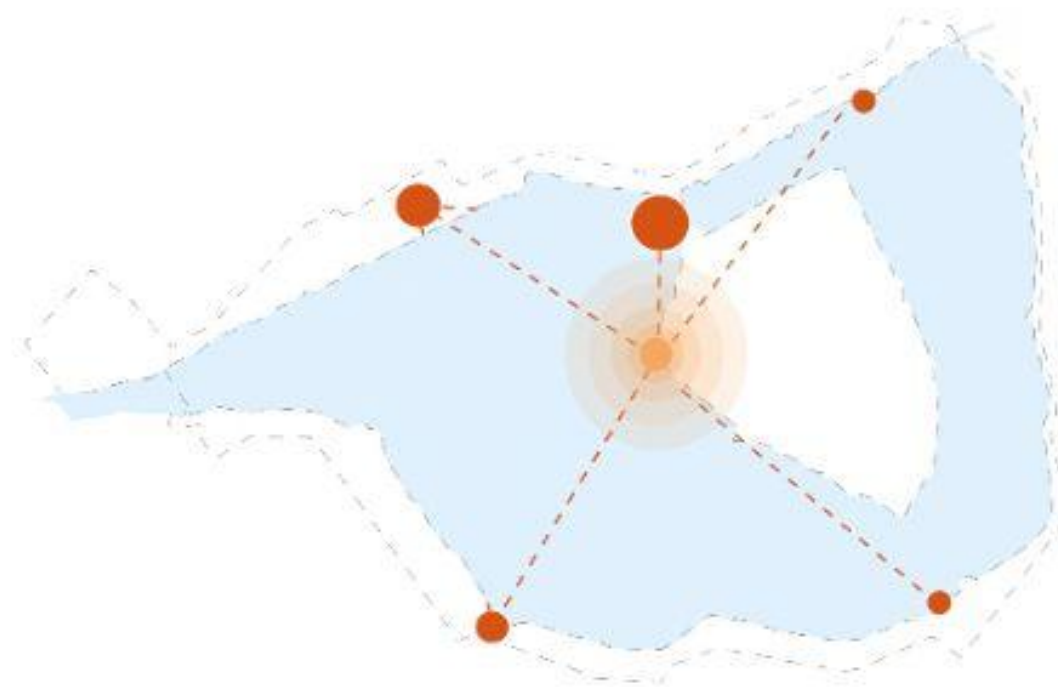
## Вода, природа и простор — главные ценности



**Комплексный подход к развитию территории, включающий качественное благоустройство, реализацию проектов коммунально-инженерной инфраструктуры и сохранение природного каркаса позволит изменить отношение горожан к озеру. В Кургане появится уникальный парк недалеко от центра города, позволяющий отдыхать и взаимодействовать с водой.**



# Вода, природа и простор — главные ценности



**Акватория озера является главным ресурсом территории. Основные общественные пространства набережной: событийные площади, малые досуговые площадки выходят на воду. Главным объединяющим элементом акватории становится маяк - новая доминанта и городская достопримечательность, на которую ориентируются ключевые общественные пространства.**





# Ландшафт



Существующие крупные зеленые насаждения из тополей, ив и лоха формируют главные рекреационные пространства. На их основе появляются лесные зоны, прогулочные аллеи и места для отдыха.



Разбив тростник на противопожарные сегменты, возможно создать живописные зоны вдоль берега озера и сохранить привычную для птиц флору, не разрушая сложившийся экологический коридор вдоль реки Черная.

Ландшафты территории предлагается формировать зонами, создающими меняющуюся картинку по ходу движения вдоль берега. Зоны привязываются к существующим зеленым насаждениям, их плотности посадки и особенностям топографии участка.



Береговая полоса изрезана оврагами от ежегодных ливневых сходов. Эти естественные преграды могут стать границами функциональных зон и этапов реализации, сформировать природные дождевые сады, оформленные подходящими посадками и камнями.



Часть набережной без ценных зеленых насаждений в местах примыкания активных функций предлагается оставить открытой. На втором ярусе ближе к жилым домам можно создавать зеленый буфер.



На основе фрагментов берега с существующими плотными насаждениями можно создать лесные части, где можно будет спрятаться от городской среды и жарких дней.















**Функциональные зоны располагаются в связке с существующими объектами, будущей застройкой и системой сменяющегося ландшафта. Таким образом получается сбалансированная структура, имеющая активные и спокойные зоны на протяжении всей набережной.**

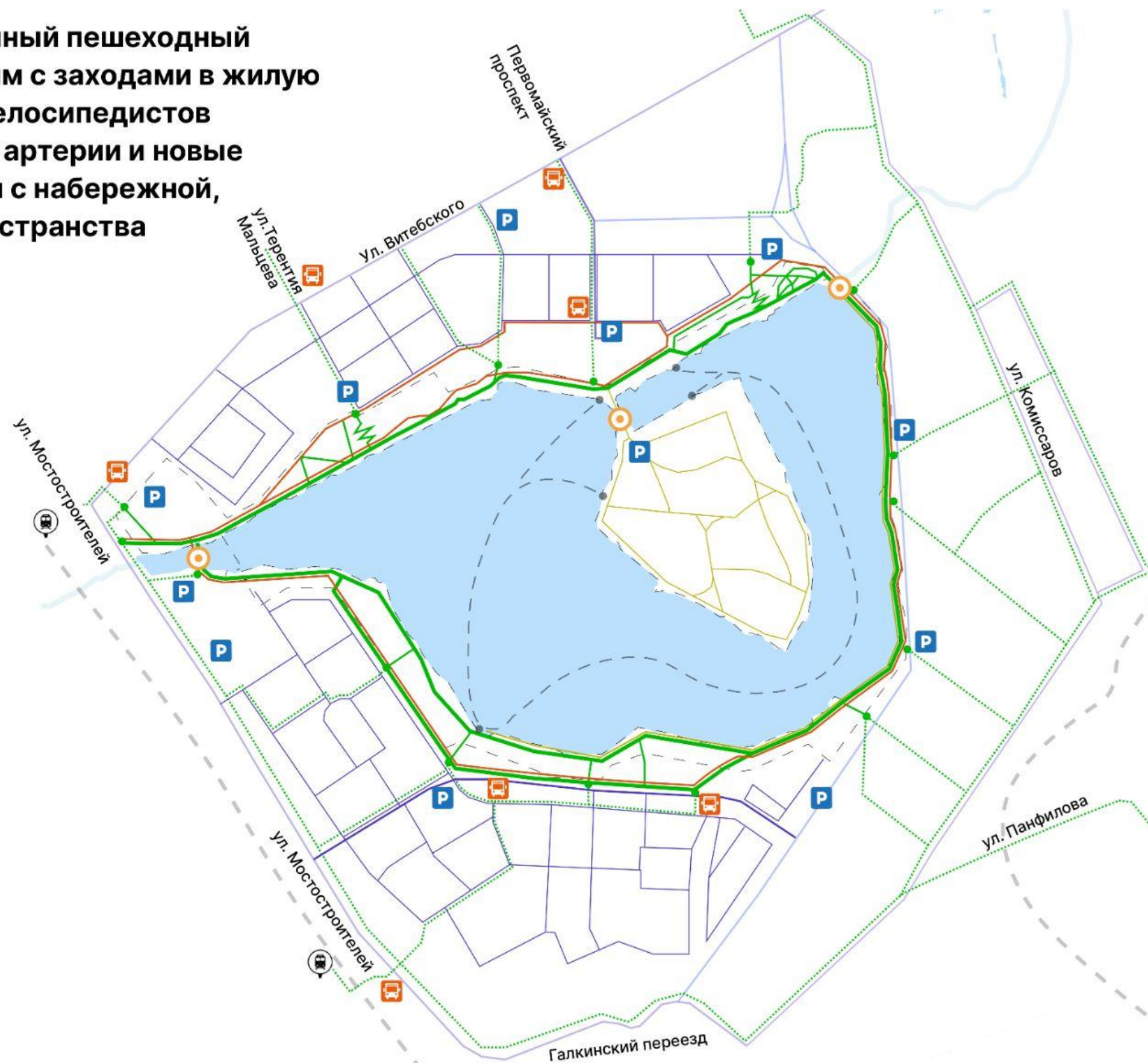


# Доступная набережная, связывающая город

Вокруг озера формируется закольцованный пешеходный маршрут длиной 8 км. Параллельно с ним с заходами в жилую застройку - спортивный маршрут для велосипедистов и лыжников. Существующие городские артерии и новые межквартальные проходы связываются с набережной, формируя основные общественные пространства и функциональные узлы.

## Основные типы маршрутов и транспортной инфраструктуры:

-  Пешеходный закольцованный маршрут (8 км)
-  Спортивный маршрут для езды на велосипеде, зимняя лыжня
-  Прогулочные живописные маршруты
-  Передвижение водных видов транспорта между основными пристанями
-  Создаваемые переходы между берегами
-  Автомобильные подъезды и парковки рассредоточены по всей длине набережной, создавая удобную и доступную среду. Прямой выезд на набережную организован только для технического обслуживания.
-  **P**
-  Основные входные узлы связаны с существующими и новыми остановками общественного транспорта.
-  



# Мастер-план территории



## УСЛОВНЫЕ ОБОЗНАЧЕНИЯ

### ЗОНИРОВАНИЕ

- Общественно-коммерческое ядро
- Пешеходные дорожки и площадки
- Лесная зона
- Парковая зона
- Ландшафтная зона с тростником
- Зона живописных оврагов

- Пешеходные связи
- Кольцевой маршрут, протяженностью 8-10 км.

**УЗЕЛ №3** Входные узлы на набережную

### ВОЗМОЖНЫЕ ФУНКЦИИ

- парковка
- автобусная остановка
- ж/д платформы
- зона отдыха у воды
- игровое пространство
- спортивная площадка
- объекты питания
- зона для мероприятий
- зона воркаут
- павильон образования
- пирсы для рыбаков
- пристань
- эллинг
- ремонтные мастерские
- площадки для отдыха
- глэмпинг
- ретрит зона
- раздевалка
- сабстанция
- площадка для выгула собак
- Место для установки ёлки
- Место для организации катка
- смотровая площадка

Курганская область  
 Город Курган  
 партнер  
 ПРОЕКТНАЯ ГРУППА 8  
 ПАРК Архитектурное бюро ПАРК

# Северная набережная. Озерная площадь



# Северная набережная. Левая часть



Общественно-деловой центр

ЛАНДШАФТНЫЙ АМФИТЕАТР

СПОРТ

ПЛОЩАДЬ

ПЛЕЙХАБ

Школа

Конный клуб



Спортивное ядро рядом со школой



Площадь для проведения локальных мероприятий, организации катка



Террасный спуск к воде с зонами отдыха



Детское игровое пространство у оврага



Видовая площадка общественного ядра



Понтонный мост с навесом



Выход к воде подготовленный для рыбалки



Ландшафтный амфитеатр, оформляющий откос насыпи квартала



Площадка для выгула собак



Памп-трек рядом со школой

# Северный берег. Правая часть



# Южная набережная. Левая часть



Выходы к воде для рыбалки



Воркаут



Площадки для разных видов игр



Коммерческие павильоны



Зона отдыха у воды с песком



Площадь для проведения локальных мероприятий, организации катка



Площадка для выгула собак



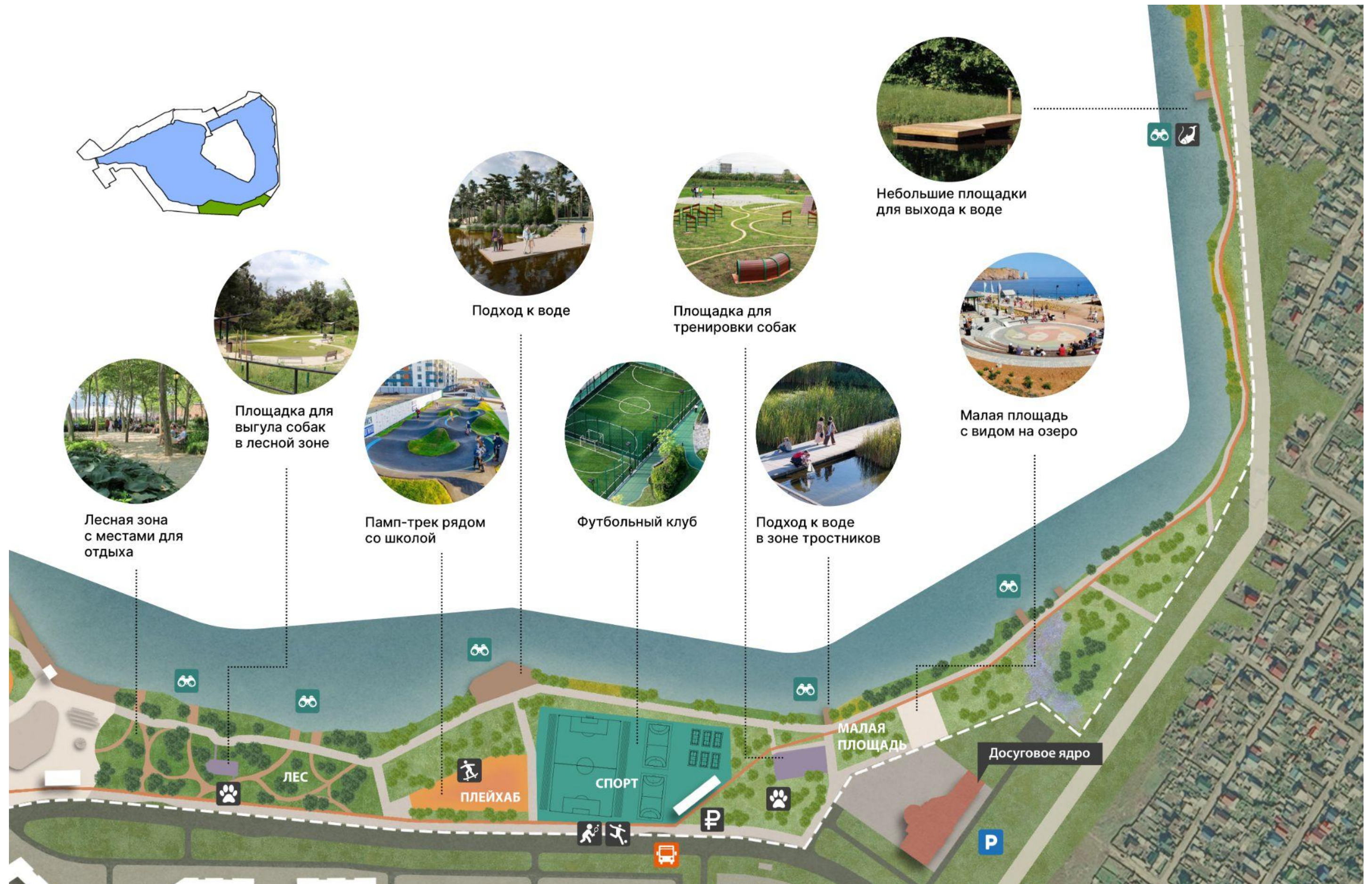
Детские игровые пространства для разных возрастов



Курган. Курганская область.  
Набережная и остров в районе озера Черное



# Южная набережная. Правая часть



# Остров



Группа проекта ВК

# Курган. Черное озеро



[https://vk.com/kurgan\\_lake](https://vk.com/kurgan_lake)

